

# Службен гласник

## на Општина Струмица

Број 14

Понеделник, 25 јуни 2012 год.

[www.strumica.gov.mk](http://www.strumica.gov.mk)



### С о д р ж и н а

Совет на општина Струмица:		Стр.		Стр.	
<b>228.</b>	<b>Одлука</b> за прифаќање на Проектот за организација на културно – забавен настан „Струмица Опен Фестивал“ .....	3	<b>234.</b>	<b>Одлука</b> за утврдување потреба од донесување на урбанистичко планска документација за усогласување на намената на градежното земјиште за КП бр. 153/1 КО Струмица .....	7
<b>229.</b>	<b>Одлука</b> за утврдување потреба од донесување на урбанистичко планска документација за промена на трасата на сообраќајната инфраструктура на КП бр. 1653 КО Струмица .....	4	<b>235.</b>	<b>Одлука</b> за утврдување потреба од донесување на урбанистичко планска документација за промена на трасата на сообраќајната инфраструктура на КП бр. 6172 и 6386/1 КО Струмица .....	8
<b>230.</b>	<b>Одлука</b> за утврдување потреба од донесување на урбанистичко планска документација за промена на трасата на сообраќајната инфраструктура на КП бр. 3497 КО Струмица .....	4	<b>236.</b>	<b>Одлука</b> за утврдување неисполнети услови за донесување на урбанистичко планска документација за усогласување на намената на градежното земјиште за КП бр. 337 КО Струмица .....	9
<b>231.</b>	<b>Одлука</b> за утврдување потреба од донесување на урбанистичко планска документација за промена на трасата на сообраќајната инфраструктура на КП бр. 5524 КО Струмица .....	5	<b>237.</b>	<b>Одлука</b> за утврдување потреба од донесување на урбанистичко планска документација за усогласување на намената на градежната земјиште за КП бр. 4708/1 и 5193 КО Струмица .....	9
<b>232.</b>	<b>Одлука</b> за утврдување потреба од донесување на урбанистичко планска документација за промена на трасата на сообраќајната инфраструктура на КП бр. 4081/1 и 4081/2 КО Струмица .....	6	<b>238.</b>	<b>Одлука</b> за утврдување потреба од донесување на урбанистичко планска документација за усогласување на намената на градежното земјиште за КП бр. 472 КО Струмица .....	10
<b>233.</b>	<b>Одлука</b> за утврдување неисполнети услови за донесување на урбанистичко планска документација за усогласување на намената на градежното земјиште за КП бр. 7152/41, 7152/1и 8018/1 КО Струмица .....	7	<b>239.</b>	<b>Одлука</b> за утврдување потреба од донесување на урбанистичко планска документација за усогласување на намената на градежното земјиште за КП бр. 1163 КО Струмица .....	11

- |  |  |
|--|--|
| <p><b>240.</b> Одлука за утврдување потреба од донесување на урбанистичко планска документација за промена на трасата на сообраќајната инфраструктура на КП бр. 6816/8 КО Струмица ..... 11</p> <p><b>241.</b> Одлука за утврдување потреба од донесување на урбанистичко планска документација за усогласување на намената на градежното земјиште за КП бр. 256 КО Белотино ..... 12</p> <p><b>242.</b> Одлука за утврдување потреба од донесување на урбанистичко планска документација за промена на трасата на сообраќајната инфраструктура на КП бр. 1416 КО Струмица ..... 13</p> <p><b>243.</b> Одлука за утврдување неисполнети услови за донесување на урбанистичко планска документација за усогласување на намената на градежното земјиште за КП бр. 4455/1 КО Куклиш ..... 13</p> <p><b>244.</b> Одлука за утврдување потреба од донесување на урбанистичко планска документација за усогласување на намената на градежното земјиште на КП бр. 2558 КО Дабиле ..... 14</p> <p><b>245.</b> Одлука за утврдување потреба од донесување на урбанистичко планска документација за усогласување на намената на градежното земјиште за КП бр. 4143 КО Струмица ..... 15</p> <p><b>246.</b> Одлука за утврдување потреба од донесување на урбанистичко планска документација за усогласување на намената на градежното земјиште за КП бр.3503 КО Дабиле ..... 15</p> <p><b>247.</b> Програма за измена и дополнување на на Програмата за работа во областа на располагање со градежното земјиште во сопственост на Република Македонија на подрачјето на Општина Струмица за 2012 година ..... 16</p> <p><b>248.</b> Програма за изменување и дополнување на Годишната програма за изработка на урбанистички планови на подрачјето на општина Струмица за 2012 година ..... 42</p> <p><b>249.</b> Заклучок за одложување на донесувањето на Одлука за утврдување потреба од донесување на урбанистичко планска документација за промена на трасата на сообраќајната инфраструктура на КП 7689/2 и 6374 КО Струмица ..... 43</p> | <p><b>250.</b> Заклучок за одложување на донесувањето на Одлука за утврдување потреба од донесување на урбанистичко планска документација за услогласување на намената на градежно земјиште за КП бр. 7699/1 КО Струмица..... 44</p> <p><b>251.</b> Заклучок за утврдување Нацрт ДУП за градежна парцела на КП бр.4469 КО Струмица, блок 14 (блок 32 по ГУП) Општина Струмица 2012-2017 ..... 45</p> <p><b>252.</b> Заклучок за утврдување Нацрт ДУП за градежна парцела на КП бр. 2082 КО Струмица, блок 21 (блок 12 по ГУП), Општина Струмица 2012-2017 ..... 46</p> <p><b>253.</b> Заклучок за утврдување Нацрт ДУП за градежна парцела на КП бр.1787/1 КО Струмица, блок 9 (блок 30 по ГУП), Општина Струмица 2012-2017 ..... 46</p> <p><b>254.</b> Заклучок за утврдување на Нацрт ДУП за Блок 18, Општина Струмица 2012-2017 ... 47</p> <p><b>255.</b> Заклучок за утврдување на Нацрт УП за дел од село Муртино „Комплекс стопанство“ Општина Струмица 2012-2017 .... 48</p> <p><b>256.</b> Заклучок за утврдување на Нацрт - Детален урбанистички план за градежна парцела на КП бр. 2385, 2386/3 и 6320/3, КО Струмица, блок 21 ( блок 12 по ГУП), Општина Струмица 2012-2017 ..... 48</p> <p><b>257.</b> Заклучок за утврдување на Нацрт - Детален урбанистички план за градежна парцела бр. 88, КП бр. 5386, КО Струмица, блок 22 ( блок 13 по ГУП), Општина Струмица 2012-2017 ..... 49</p> <p><b>258.</b> Заклучок за утврдување на Нацрт - Детален урбанистички план за градежна парцела на КП бр. 1836, КО Струмица, блок 21 (блок 12 по ГУП), Општина Струмица 2012-2017 ..... 50</p> <p><b>259.</b> Заклучок за давање согласност на Одлуката за изменување и дополнување на Статутот на ЈПКД „Комуналец“ Струмица ..... 51</p> <p><b>260.</b> Заклучок за давање согласност на Одлуката за утврдување на висината на надоместокот за доделување на гробно место ..... 51</p> |
| <p><b>ЈПКД „Комуналец“ Струмица:</b></p>   |  |
| <p><b>261.</b> Одлука за изменување и дополнување на Статутот на ЈПКД „Комуналец“-Струмица ..... 51</p>  | <p><b>262.</b> Одлука за утврдување на висината на надоместокот за доделување на гробно место ..... 52</p>   |

Врз основа на член 50 став 1 тока 3 од Законот за локалната самоуправа („Службен весник на Република Македонија“ бр. 5/02) и член 39 став 1 алинеа 3 од Статутот на општина Струмица – пречистен текст („Службен гласник на општина Струмица“ бр. 5/06), Градоначалникот на општина Струмица, донесе

### Р е ш е н и е

за објавување на Одлуката за прифаќање на Проект за организација на културно-забавен настан „Струмица Опен Фестивал“

1. Се објавува Одлуката за прифаќање на Проект за организација на културно-забавен настан „Струмица Опен Фестивал“, донесена на седница на Советот на општина Струмица одржана на 22.06. 2012 година.

Бр. 08 -5092/2 Општина Струмица  
25.06.2012 год. Градоначалник,  
С т р у м и ц а Зоран Заев с.р.  
.....

### 228.

Врз основа на член 36 од Законот за локална самоуправа („Службен весник на Република Македонија“ бр. 5/2002) и член 20 од Статутот на општина Струмица – пречистен текст („Службен гласник на општина Струмица“ бр. 5/06), Советот на општина Струмица на седницата одржана на 22.06.2012 година, донесе

### О д л у к а за прифаќање на Проект за организација на културно-забавен настан „ Струмица Опен Фестивал“

#### Член 1

Се прифаќа Проектот за организација на културно-забавен настан „Струмица Опен Фестивал“ на Здружението „ Културно забавен живот“ – Струмица, во деновите 16, 17 и 18 август 2012 година, на плоштадот „Гоце Делчев“ во Струмица.

#### Член 2

Финансиската конструкција на Проектот за организација на културно-забавниот настан „Струмица Опен Фестивал“ изнесува 5.000.000 денари од кои:

- 2.500.000 денари се одобруваат од Буџетот на општина Струмица – КЗ - Програма за активности на Општина Струмица од областа на културата во 2012 година; и
- 2.500.000 денари обезбедува организаторот односно Здружението „Културно забавен живот“ – Струмица.

#### Член 3

Се задолжува Здружението „Културен забавен живот“ – Струмица, до Градоначалникот и Советот на општина Струмица да достави Извештај за организацијата и реализацијата на „Струмица Опен Фестивал“, со финансиски извештај за остварените приходи и расходи.

#### Член 4

Оваа Одлука влегува во сила осмиот ден од денот на објавувањето во „Службен гласник на општина Струмица“.

Бр.07-5092/1 Совет на општина Струмица  
25.06.2012 год. Претседател,  
С т р у м и ц а Марјан Даскаловски с.р.  
.....

Врз основа на член 50 став 1 тока 3 од Законот за локалната самоуправа („Службен весник на Република Македонија“ бр. 5/02) и член 39 став 1 алинеа 3 од Статутот на општина Струмица – пречистен текст („Службен гласник на општина Струмица“ бр. 5/06), Градоначалникот на општина Струмица, донесе

### Р е ш е н и е

за објавување на Одлуката за утврдување потреба од донесување на урбанистичко планска документација за промена на трасата на сообраќајната инфраструктура на КП бр. 1653 КО Струмица

1. Се објавува Одлуката за утврдување потреба од донесување на урбанистичко планска документација за промена на трасата на сообраќајната инфраструктура на КП бр. 1653 КО Струмица, донесена на седница на

Советот на општина Струмица одржана на 22.06.2012 година.

Бр. 08 -5102/2 Општина Струмица  
04.05.2012 год. Градоначалник,  
Струмица Зоран Заев с.р.

### 229.

Врз основа на член 4 став 1 од Законот за постапување со бесправно изградени објекти („Службен весник на Република Македонија“ бр. 23/11), член 2 од Правилникот за стандарди за вклопување на бесправно изградени објекти во урбанистичката планска документација („Службен весник на Република Македонија“ бр. 56/11) и член 20 од Статутот на општина Струмица – пречистен текст („Службен гласник на општина Струмица“ бр. 5/06), Советот на општина Струмица на седницата одржана на 22.06.2012 година, донесе

### О д л у к а

**за утврдување потреба од донесување на урбанистичко планска документација за промена на трасата на сообраќајната инфраструктура на КП бр. 1653 КО Струмица**

#### Член 1

Се утврдува потреба од донесување на урбанистичко-планска документација за промена на трасата на сообраќајната инфраструктура за утврдување правен статус на бесправни објекти, кој се наоѓа на КП бр.1653 КО Струмица во сопственост на Локална установа библиотека Благој Јанков Мучето од Струмица.

Според ДУП за УБ бр.1, објектот на КП бр.1653 КО Струмица е на трасата на предвидениот џеб на ул. Ленинова кој претставува единствен колски приод до објектите бидејќи ул. Благој Јанков-Мучето претставува пешачка улица.

#### Член 2

Оваа Одлука влегува во сила осмиот ден од денот на објавувањето во „Службен гласник на општина Струмица“.

Бр.07-5102/1 Совет на општина Струмица  
25.06.2012 год. Претседател,  
Струмица Марјан Даскаловски с.р.

Врз основа на член 50 став 1 тока 3 од Законот за локалната самоуправа („Службен весник на Република Македонија“ бр. 5/02) и член 39 став 1 алинеа 3 од Статутот на општина Струмица – пречистен текст („Службен гласник на општина Струмица“ бр. 5/06), Градоначалникот на општина Струмица, донесе

### Р е ш е н и е

за објавување на Одлуката за утврдување потреба од донесување на урбанистичко планска документација за промена на трасата на сообраќајната инфраструктура на КП бр. 3497 КО Струмица

1. Се објавува Одлуката за утврдување потреба од донесување на урбанистичко планска документација за промена на трасата на сообраќајната инфраструктура на КП бр. 3497 КО Струмица, донесена на седница на Советот на општина Струмица одржана на 22.06.2012 година.

Бр. 08 -5103/2 Општина Струмица  
25 .06.2012 год. Градоначалник,  
Струмица Зоран Заев с.р.

### 230.

Врз основа на член 4 став 1 од Законот за постапување со бесправно изградени објекти („Службен весник на Република Македонија“ бр. 23/11), член 2 од Правилникот за стандарди за вклопување на бесправно изградени објекти во урбанистичката планска документација („Службен весник на Република Македонија“ бр. 56/11) и член 20 од Статутот на општина Струмица – пречистен текст („Службен гласник на општина Струмица“ бр. 5/06), Советот на општина Струмица на седницата одржана на 22.06.2012 година, донесе

### О д л у к а

**за утврдување потреба од донесување на урбанистичко планска документација за промена на трасата на сообраќајната инфраструктура на КП бр. 3497 КО Струмица**

#### Член 1

Се утврдува потреба од донесување на урбанистичко-планска документација за промена на трасата на сообраќајната инфраструктура за

утврдување правен статус на бесправни објекти, станбена куќа А1, кој се наоѓа на КП бр. 3497 КО Струмица во сопственост на Георгиев Богдан и Георгиев Трајчо од Струмица.

Според ДУП за УБ бр. 5, објектот на КП бр.3497 КО Струмица навлегува во џеб на ул. „Дунавска3, земјиштето е во сопственост на Георгиев Богдан и Георгиев Трајчо.

#### Член 2

Оваа Одлука влегува во сила осмиот ден од денот на објавувањето во „Службен гласник на општина Струмица“.

Бр.07-5103/1 Совет на општина Струмица  
25.06.2012 год. Претседател,  
С т р у м и ц а Марјан Даскаловски с.р.

.....

Врз основа на член 50 став 1 тока 3 од Законот за локалната самоуправа („Службен весник на Република Македонија“ бр. 5/02) и член 39 став 1 алинеа 3 од Статутот на општина Струмица – пречистен текст („Службен гласник на општина Струмица“ бр. 5/06), Градоначалникот на општина Струмица, донесе

#### Решение

за објавување на Одлуката за утврдување потреба од донесување на урбанистичко планска документација за промена на трасата на сообраќајната инфраструктура на КП бр. 5524 КО Струмица

1. Се објавува Одлуката за утврдување потреба од донесување на урбанистичко планска документација за промена на трасата на сообраќајната инфраструктура на КП бр. 5524 КО Струмица, донесена на седница на Советот на општина Струмица одржана на 22.06.2012 година.

Бр. 08 -5104/2 Општина Струмица  
25.06.2012 год. Градоначалник,  
С т р у м и ц а Зоран Заев с.р.

.....

#### 231.

Врз основа на член 4 став 1 од Законот за постапување со бесправно изградени објекти („Службен весник на Република Македонија“ бр. 23/11), член 2 од Правилникот за стандарди за вклопување на бесправно изградени објекти во урбанистичката планска

документација („Службен весник на Република Македонија“ бр. 56/11) и член 20 од Статутот на општина Струмица – пречистен текст („Службен гласник на општина Струмица“ бр. 5/06), Советот на општина Струмица на седницата одржана на 22.06.2012 година, донесе

#### О д л у к а

за утврдување потреба од донесување на урбанистичко планска документација за промена на трасата на сообраќајната инфраструктура на КП бр. 5524 КО Струмица

#### Член 1

Се утврдува потреба од донесување на урбанистичко-планска документација за промена на трасата на сообраќајната инфраструктура за утврдување правен статус на бесправни објекти, станбена куќа А1, кој се наоѓа на КП бр.5524 КО Струмица во сопственост на Зурапов Керим од Струмица.

Според ДУП за УБ бр.8, објектот на КП бр. 5524 КО Струмица навлегува во тротоарот на ул. „Бетовенова“, земјиштето е во сопственост на Запров Керим Кемал.

#### Член 2

Оваа Одлука влегува во сила осмиот ден од денот на објавувањето во „Службен гласник на општина Струмица“.

Бр.07-5104/1 Совет на општина Струмица  
25.06.2012 год. Претседател,  
С т р у м и ц а Марјан Даскаловски с.р.

.....

Врз основа на член 50 став 1 тока 3 од Законот за локалната самоуправа („Службен весник на Република Македонија“ бр. 5/02) и член 39 став 1 алинеа 3 од Статутот на општина Струмица – пречистен текст („Службен гласник на општина Струмица“ бр. 5/06), Градоначалникот на општина Струмица, донесе

#### Решение

за објавување на Одлуката за утврдување потреба од донесување на урбанистичко планска документација за промена на трасата на сообраќајната инфраструктура на КП бр. 4081/1 и 4081/2 КО Струмица

1. Се објавува Одлуката за утврдување потреба од донесување на

урбанистичко планска документација за промена на трасата на сообраќајната инфраструктура на КП бр. 4081/1 и 4081/2 КО Струмица, донесена на седница на Советот на општина Струмица одржана на 22.06.2012 година.

Бр. 08 -5105/2 Општина Струмица  
25.06.2012 год. Градоначалник,  
Струмица Зоран Заев с.р.  
.....

### 232.

Врз основа на член 4 став 1 од Законот за постапување со бесправно изградени објекти („Службен весник на Република Македонија“ бр. 23/11), член 2 од Правилникот за стандарди за вклопување на бесправно изградени објекти во урбанистичката планска документација („Службен весник на Република Македонија“ бр. 56/11) и член 20 од Статутот на општина Струмица – пречистен текст („Службен гласник на општина Струмица“ бр. 5/06), Советот на општина Струмица на седницата одржана на 22.06.2012 година, донесе

#### О д л у к а

**за утврдување потреба од донесување на урбанистичко планска документација за промена на трасата на сообраќајната инфраструктура на КП бр. 4081/1 и 4081/2 КО Струмица**

#### Член 1

Се утврдува потреба од донесување на урбанистичко-планска документација за промена на трасата на сообраќајната инфраструктура за утврдување правен статус на бесправни објекти, станбена куќа А1 и помошен објект, кои се наоѓаат на КП бр. 4081/1 и 4081/2 КО Струмица во сопственост на Михајлов Јован од Струмица.

Според ДУП за УБ бр.19, помошниот објект навлегува во тротоарот на ул. „8-ми Март“, на земјиште во сопственост на Михајлов Јован.

#### Член 2

Оваа Одлука влегува во сила осмиот ден од денот на објавувањето во „Службен гласник на општина Струмица“.

Бр.07-5105/1 Совет на општина Струмица  
25.06.2012 год. Претседател,  
Струмица Марјан Даскаловски с.р.  
.....

Врз основа на член 50 став 1 тока 3 од Законот за локалната самоуправа („Службен весник на Република Македонија“ бр. 5/02) и член 39 став 1 алинеа 3 од Статутот на општина Струмица – пречистен текст („Службен гласник на општина Струмица“ бр. 5/06), Градоначалникот на општина Струмица, донесе

#### Р е ш е н и е

за објавување на Одлуката за утврдување неисполнети услови за донесување на урбанистичко планска документација за усогласување на намената на градежното земјиште за КП бр. 7152/41, 7152/1 и 8018/1 КО Струмица

1. Се објавува Одлуката за утврдување неисполнети услови за донесување на урбанистичко планска документација за усогласување на намената на градежното земјиште за КП бр. 7152/41, 7152/1 и 8018/1 КО Струмица, донесена на седница на Советот на општина Струмица одржана на 22.06.2012 година.

Бр. 08-5106/2 Општина Струмица  
25.06.2012 год. Градоначалник,  
Струмица Зоран Заев с.р.  
.....

### 233.

Врз основа на член 4 став 1 од Законот за постапување со бесправно изградени објекти („Службен весник на Република Македонија“ бр. 23/11), член 2 од Правилникот за стандарди за вклопување на бесправно изградени објекти во урбанистичката планска документација („Службен весник на Република Македонија“ бр. 56/11) и член 20 од Статутот на општина Струмица – пречистен текст („Службен гласник на општина Струмица“ бр. 5/06), Советот на општина Струмица на седницата одржана на 22.06.2012 година, донесе

#### О д л у к а

**за утврдување неисполнети услови за донесување на урбанистичко планска документација за усогласување на намената на градежното земјиште на КП бр. 7152/41, 7152/1 и 8018/1 КО Струмица**

#### Член 1

Се утврдува дека не се исполнети услови за донесување на урбанистичко планска документација за усогласување

на намената на градежното земјиште за бесправниот деловен објект со намена Б4, кој се наоѓа на КП бр. 7152/41, 7152/1 и 8018/1 КО Струмица во сопственост на лицето Стојановски Љупчо од Струмица.

Објектот се наоѓа на простор предвиден за зеленило на кој нема место за градење според ГУП на град Струмица, на земјиштето сопственост на Стојанов Зоран (КП бр. 7152/41), земјиште сопственост на РМ (КП бр. 7152/1) и земјиште сопственост на РМ – корисник Водостопанство „Струмички Слив“ (КП бр. 8018/1).

#### Член 2

Оваа Одлука влегува во сила осмиот ден од денот на објавувањето во „Службен гласник на општина Струмица“.

Бр.07-5106/1 Совет на општина Струмица  
25.06.2012 год. Претседател,  
Струмица Марјан Даскаловски с.р.

.....

Врз основа на член 50 став 1 тока 3 од Законот за локалната самоуправа („Службен весник на Република Македонија“ бр. 5/02) и член 39 став 1 алинеа 3 од Статутот на општина Струмица – пречистен текст („Службен гласник на општина Струмица“ бр. 5/06), Градоначалникот на општина Струмица, донесе

#### Решение

за објавување на Одлуката за утврдување потреба од донесување на урбанистичко планска документација за усогласување на намената на градежното земјиште за КП бр. 153/1 КО Струмица

1. Се објавува Одлуката за утврдување потреба од донесување на урбанистичко планска документација за усогласување на намената на градежното земјиште за КП бр. 153/1 КО Струмица, донесена на седница на Советот на општина Струмица одржана на 22.06.2012 година.

Бр.08 -5107/2 Општина Струмица  
25.06.2012 год. Градоначалник,  
Струмица Зоран Заев с.р.

.....

#### 234.

Врз основа на член 4 став 1 од Законот за постапување со неправно изградени објекти („Службен весник на Република Македонија“ бр. 23/11), член 2 од Правилникот за стандарди за вклопување на неправно изградени објекти во урбанистичката планска документација („Службен весник на Република Македонија“ бр. 56/11) и член 20 од Статутот на општина Струмица – пречистен текст („Службен гласник на општина Струмица“ бр. 5/06), Советот на општина Струмица на седницата одржана на 22.06.2012 година, донесе

#### О д л у к а

за утврдување потреба од донесување на урбанистичко планска документација за усогласување на намената на градежно земјиште за КП бр. 153/1 КО Струмица

#### Член 1

Се утврдува потреба од донесување на урбанистичко-планска документација за усогласување на намената на градежно земјиште за бесправниите стопански објекти (згради 25 и 26) и помошен објект (зграда 24), кои се наоѓаат на КП бр. 153/1 КО Струмица, во сопственост на лицето Јарковски Сашо од Струмица.

Објектите се наоѓаат на простор предвиден за зеленило (зграда 25 и 26) и сообраќајни објекти (зграда 24) според ДУП за УБ бр.4, на земјиште сопственост на РМ.

#### Член 2

Оваа Одлука влегува во сила осмиот ден, од денот на објавувањето во „Службен гласник на општина Струмица“.

Бр.07-5107/1 Совет на општина Струмица  
25.06.2012 год. Претседател,  
Струмица Марјан Даскаловски с.р.

.....

Врз основа на член 50 став 1 тока 3 од Законот за локалната самоуправа („Службен весник на Република Македонија“ бр. 5/02) и член 39 став 1 алинеа 3 од Статутот на општина Струмица – пречистен текст („Службен гласник на општина Струмица“ бр. 5/06), Градоначалникот на општина Струмица, донесе

**Р е ш е н и е**

за објавување на Одлуката за утврдување потреба од донесување на урбанистичко планска документација за промена на трасата на сообраќајната инфраструктура на КП бр. 6172 и 6386/1 КО Струмица

1. Се објавува Одлуката за утврдување потреба од донесување на урбанистичко планска документација за промена на трасата на сообраќајната инфраструктура на КП бр. 6172 и 6386/1 КО Струмица, донесена на седница на Советот на општина Струмица одржана на 22.06.2012 година.

Бр. 08 -5108/2 Општина Струмица  
25.06.2012 год. Градоначалник,  
Струмица Зоран Заев с.р.

**235.**

Врз основа на член 4 став 1 од Законот за постапување со бесправно изградени објекти („Службен весник на Република Македонија“ бр. 23/11), член 2 од Правилникот за стандарди за вклопување на бесправно изградени објекти во урбанистичката планска документација („Службен весник на Република Македонија“ бр. 56/11) и член 20 од Статутот на општина Струмица – пречистен текст („Службен гласник на општина Струмица“ бр. 5/06), Советот на општина Струмица на седницата одржана на 22.06.2012 година, донесе

**О д л у к а**  
за утврдување потреба од донесување на урбанистичко планска документација за промена на трасата на сообраќајната инфраструктура на КП бр. 6172 и 6386 КО Струмица

**Член 1**

Се утврдува потреба од донесување на урбанистичко - планска документација за промена на трасата на сообраќајната инфраструктура за утврдување правен статус на бесправен објект, станбена куќа А1, кој се наоѓа на КП бр. 6172 и 6386/1 КО Струмица во сопственост на Димитриева Ленка од Струмица.

Според ДУП за УБ бр.23, објектот на КП бр. 6172 и 6386/1 КО Струмица навлегува во тротоарот на ул. „Спиро Захов“, земјиштето е во сопственост на Република Македонија

**Член 2**

Оваа Одлука влегува во сила осмиот ден од денот на објавувањето во „Службен гласник на општина Струмица“.

Бр.07-5108/1 Совет на општина Струмица  
25.06.2012 год. Претседател,  
Струмица Марјан Даскаловски с.р.

Врз основа на член 50 став 1 тока 3 од Законот за локалната самоуправа („Службен весник на Република Македонија“ бр. 5/02) и член 39 став 1 алинеа 3 од Статутот на општина Струмица – пречистен текст („Службен гласник на општина Струмица“ бр. 5/06), Градоначалникот на општина Струмица, донесе

**Р е ш е н и е**

за објавување на Одлуката за утврдување неисполнети услови за донесување на урбанистичко планска документација за усогласување на намената на градежното земјиште за КП бр. 337 КО Струмица

1. Се објавува Одлуката за утврдување неисполнети услови за донесување на урбанистичко планска документација за усогласување на намената на градежното земјиште за КП бр. 331 КО Струмица, донесена на седница на Советот на општина Струмица одржана на 22.06.2012 година.

Бр. 08 - 5109/2 Општина Струмица  
25.06.2012 год. Градоначалник,  
Струмица Зоран Заев с.р.

**236.**

Врз основа на член 4 став 1 од Законот за постапување со бесправно изградени објекти („Службен весник на Република Македонија“ бр. 23/11), член 2 од Правилникот за стандарди за вклопување на бесправно изградени објекти во урбанистичката планска документација („Службен весник на Република Македонија“ бр. 56/11) и член 20 од Статутот на општина Струмица – пречистен текст („Службен гласник на општина Струмица“ бр. 5/06), Советот на општина Струмица на седницата одржана на 22.06.2012 година, донесе



**О д л у к а**  
**за утврдување неисполнети услови за**  
**донесување на урбанистичко планска**  
**документација за усогласување на**  
**намената на градежното земјиште за**  
**КП бр. 337 КО Струмица**

**Член 1**

Се утврдува дека не се исполнети условите за донесување урбанистичко планска документација за усогласување на намената на градежното земјиште за неправниот деловен објект со намена Б4 кој се наоѓа на КП бр. 337 КО Струмица во сопственост на лицето Чамовски Васе од Струмица.

Објектот е од времен карактер што не е опфатен со Законот за постапување со бесправно изградени објекти и е во зоната за јавни објекти според ДУП за УБ бр. 20 на земјиште сопственост на Република Македонија.

**Член 2**

Оваа Одлука влегува во сила осмиот ден од денот на објавувањето во „Службен гласник на општина Струмица“.

Бр.07-5106/1 Совет на општина Струмица  
 25.06.2012 год. Претседател,  
 С т р у м и ц а Марјан Даскаловски с.р.  
 .....

Врз основа на член 50 став 1 тока 3 од Законот за локалната самоуправа („Службен весник на Република Македонија“ бр. 5/02) и член 39 став 1 алинеа 3 од Статутот на општина Струмица – пречистен текст („Службен гласник на општина Струмица“ бр. 5/06), Градоначалникот на општина Струмица, донесе

**Р е ш е н и е**

за објавување на Одлуката за  
 утврдување потреба од донесување на  
 урбанистичко планска документација за  
 усогласување на намената на градежната  
 земјиште за КП бр. 4708/1 и 5193 КО  
 Струмица

1. Се објавува Одлуката за утврдување потреба од донесување на урбанистичко планска документација за усогласување на намената на градежната земјиште за КП бр. 4708/1 и 5193 КО Струмица, донесена на седница на

Советот на општина Струмица одржана на 22.06.2012 година.

Бр. 08 -5110/2 Општина Струмица  
 25.06.2012 год. Градоначалник,  
 С т р у м и ц а Зоран Заев с.р.  
 .....

**237.**

Врз основа на член 4 став 1 од Законот за постапување со бесправно изградени објекти („Службен весник на Република Македонија“ бр. 23/11), член 2 од Правилникот за стандарди за вклопување на бесправно изградени објекти во урбанистичката планска документација („Службен весник на Република Македонија“ бр. 56/11) и член 20 од Статутот на општина Струмица – пречистен текст („Службен гласник на општина Струмица“ бр. 5/06), Советот на општина Струмица на седницата одржана на 22.06.2012 година, донесе

**О д л у к а**

**за утврдување потреба од донесување на**  
**урбанистичко планска документација за**  
**усогласување на намената на градежно**  
**земјиште за КП бр. 4708/1 и 5193 КО**  
**Струмица**

**Член 1**

Се утврдува потреба од донесување на урбанистичко - планска документација за усогласување на намената на градежно земјиште за неправните стопански објекти станбена куќа со намена А1, кои се наоѓаат на КП бр. 4708/1 и 5193 КО Струмица, во сопственост на лицето Урдовски Драги од Струмица.

Објектите се наоѓаат вон градежниот опфат на град Струмица на земјиште сопственост на Република Македонија

**Член 2**

Оваа Одлука влегува во сила осмиот ден, од денот на објавувањето во „Службен гласник на општина Струмица“.

Бр.07-5110/1 Совет на општина Струмица  
 25.06.2012 год. Претседател,  
 С т р у м и ц а Марјан Даскаловски с.р.  
 .....

Врз основа на член 50 став 1 тока 3 од Законот за локалната самоуправа („Службен весник на Република Македонија“ бр. 5/02) и член 39 став 1 алинеа 3 од Статутот на општина Струмица – пречистен текст („Службен гласник на општина Струмица“ бр. 5/06), Градоначалникот на општина Струмица, донесе

#### Р е ш е н и е

за објавување на Одлуката за утврдување потреба од донесување на урбанистичко планска документација за усогласување на намената на градежното земјиште за КП бр. 472 КО Струмица

1. Се објавува Одлуката за утврдување потреба од донесување на урбанистичко планска документација за усогласување на намената на градежното земјиште за КП бр. 472 КО Струмица, донесена на седница на Советот на општина Струмица одржана на 22.06.2012 година.

Бр. 08 -5111/2 Општина Струмица  
25.06.2012 год. Градоначалник,  
С т р у м и ц а Зоран Заев с.р.  
.....

#### 238.

Врз основа на член 4 став 1 од Законот за постапување со бесправно изградени објекти („Службен весник на Република Македонија“ бр. 23/11), член 2 од Правилникот за стандарди за вклопување на бесправно изградени објекти во урбанистичката планска документација („Службен весник на Република Македонија“ бр. 56/11) и член 20 од Статутот на општина Струмица – пречистен текст („Службен гласник на општина Струмица“ бр. 5/06), Советот на општина Струмица на седницата одржана на 22.06.2012 година, донесе

#### О д л у к а

за утврдување потреба од донесување на урбанистичко планска документација за усогласување на намената на градежното земјиште за КП бр. 472 КО Струмица

#### Член 1

Се утврдува потреба од донесување на урбанистичко - планска документација за усогласување на намената на градежното земјиште за

бесправниот стопански објект - гаража со намена ПО, кој се наоѓа на КП бр. 472 КО Струмица, во сопственост на лицето Велков Бончо од Струмица.

Објектот се наоѓа на простор предвиден за паркирање т. е. за јавни површини, според ДУП за УБ бр. 20, на земјиште во сопственост на Република Македонија.

#### Член 2

Оваа Одлука влегува во сила осмиот ден, од денот на објавувањето во „Службен гласник на општина Струмица.

Бр.07-5111/1 Совет на општина Струмица  
22.06.2012 год. Претседател,  
С т р у м и ц а Марјан Даскаловски с.р.  
.....

Врз основа на член 50 став 1 тока 3 од Законот за локалната самоуправа („Службен весник на Република Македонија“ бр. 5/02) и член 39 став 1 алинеа 3 од Статутот на општина Струмица – пречистен текст („Службен гласник на општина Струмица“ бр. 5/06), Градоначалникот на општина Струмица, донесе

#### Р е ш е н и е

за објавување на Одлуката за утврдување потреба од донесување на урбанистичко планска документација за усогласување на намената на градежната земјиште за КП бр. 1163 КО Струмица

1. Се објавува Одлуката за утврдување потреба од донесување на урбанистичко планска документација за усогласување на намената на градежното земјиште за КП бр. 1163 КО Струмица, донесена на седница на Советот на општина Струмица одржана на 22.06.2012 година.

Бр. 08 -5112/2 Општина Струмица  
25.06.2012 год. Градоначалник,  
С т р у м и ц а Зоран Заев с.р.  
.....

**239.**

Врз основа на член 4 став 1 од Законот за постапување со бесправно изградени објекти („Службен весник на Република Македонија“ бр. 23/11), член 2 од Правилникот за стандарди за вклопување на бесправно изградени објекти во урбанистичката планска документација („Службен весник на Република Македонија“ бр. 56/11) и член 20 од Статутот на општина Струмица – пречистен текст („Службен гласник на општина Струмица“ бр. 5/06), Советот на општина Струмица на седницата одржана на 22.06.2012 година, донесе

**О д л у к а**  
за утврдување потреба од донесување на урбанистичко планска документација за услогласување на намената на градежното земјиште за КП бр. 1163 КО Струмица

## Член 1

Се утврдува потреба од донесување на урбанистичко-планска документација за усогласување на намената на градежното земјиште за бесправниот помошен објект, кој се наоѓа на КП бр. 1163 КО Струмица, во сопственост на лицето Трендов Ефтим од Струмица.

Објектот се наоѓа во зона семејни куќи и не е предвиден со ДУП за УБ бр. 18, на земјиште сопственост на Трендов Ефтим.

## Член 2

Оваа Одлука влегува во сила осмиот ден, од денот на објавувањето во „Службен гласник на општина Струмица.

Бр.07-5112/1 Совет на општина Струмица  
25.06.2012 год. Претседател,  
С т р у м и ц а Марјан Даскаловски с.р.  
.....

Врз основа на член 50 став 1 тока 3 од Законот за локалната самоуправа („Службен весник на Република Македонија“ бр. 5/02) и член 39 став 1 алинеа 3 од Статутот на општина Струмица – пречистен текст („Службен гласник на општина Струмица“ бр. 5/06), Градоначалникот на општина Струмица, донесе

**Р е ш е н и е**

за објавување на Одлуката за утврдување потреба од донесување на урбанистичко планска документација за промена на трасата на сообраќајната инфраструктура на КП бр. 6816/8 КО Струмица

1. Се објавува Одлуката за утврдување потреба од донесување на урбанистичко планска документација за промена на трасата на сообраќајната инфраструктура на КП бр. 6816/8 КО Струмица, донесена на седница на Советот на општина Струмица одржана на 22.06.2012 година.

Бр.08 -5113/2 Општина Струмица  
25.06.2012 год. Градоначалник,  
С т р у м и ц а Зоран Заев с.р.  
.....

**240.**

Врз основа на член 4 став 1 од Законот за постапување со бесправно изградени објекти („Службен весник на Република Македонија“ бр. 23/11), член 2 од Правилникот за стандарди за вклопување на бесправно изградени објекти во урбанистичката планска документација („Службен весник на Република Македонија“ бр. 56/11) и член 20 од Статутот на општина Струмица – пречистен текст („Службен гласник на општина Струмица“ бр. 5/06), Советот на општина Струмица на седницата одржана на 22.06.2012 година, донесе

**О д л у к а**  
за утврдување потреба од донесување на урбанистичко планска документација за промена на трасата на сообраќајната инфраструктура на КП бр. 6816/8 КО Струмица

## Член 1

Се утврдува потреба од донесување на урбанистичко - планска документација за промена на трасата на сообраќајната инфраструктура за утврдување на правниот статус на бесправните објекти, станбена куќа А1 и помошен објект кои се наоѓаат на КП бр. 6816/8 КО Струмица, во сопственост на лицето Ристо Танев од Струмица.

Согласно ГУП на град Струмица, објектите на КП бр. 6816/8 КО Струмица, навлегуваат во трасата на проектираната

улица, на земјиште сопственост на Ристо Танев.

#### Член 2

Оваа Одлука влегува во сила осмиот ден, од денот на објавувањето во „Службен гласник на општина Струмица.

Бр.07-5113/1 Совет на општина Струмица  
25.06.2012 год. Претседател,  
Струмица Марјан Даскаловски с.р.

.....

Врз основа на член 50 став 1 тока 3 од Законот за локалната самоуправа („Службен весник на Република Македонија“ бр. 5/02) и член 39 став 1 алинеа 3 од Статутот на општина Струмица – пречистен текст („Службен гласник на општина Струмица“ бр. 5/06), Градоначалникот на општина Струмица, донесе

#### Решение

за објавување на Одлуката за утврдување потреба од донесување на урбанистичко планска документација за усогласување на намената на градежното земјиште за КП бр. 256 КО Белотино

1. Се објавува Одлуката за утврдување потреба од донесување на урбанистичко планска документација за усогласување на намената на градежното земјиште за КП бр. 256 КО Белотино, донесена на седница на Советот на општина Струмица одржана на 22.06.2012 година.

Бр. 08 -5114/2 Општина Струмица  
25.06.2012 год. Градоначалник,  
Струмица Зоран Заев с.р.

.....

#### 241.

Врз основа на член 4 став 1 од Законот за постапување со бесправно изградени објекти („Службен весник на Република Македонија“ бр. 23/11), член 2 од Правилникот за стандарди за вклопување на бесправно изградени објекти во урбанистичката планска документација („Службен весник на Република Македонија“ бр. 56/11) и член 20 од Статутот на општина Струмица – пречистен текст („Службен гласник на општина Струмица“ бр. 5/06), Советот на општина Струмица на седницата одржана на 22.06.2012 година, донесе

#### Одлука

за утврдување потреба од донесување на урбанистичко планска документација за усогласување на намената на градежно земјиште за КП бр. 256 КО Белотино

#### Член 1

Се утврдува потреба од донесување на урбанистичко - планска документација за усогласување на намената на градежното земјиште за бесправниот објект викенд куќа со намена А4, кој се наоѓа на КП бр. 256 КО Белотино, во сопственост на лицето Митко Киров од Струмица.

Објектот се наоѓа во градежниот опфат на Белотино во близина на предвидена викенд зона, на земјиште сопственост на Република Македонија.

#### Член 2

Оваа Одлука влегува во сила осмиот ден, од денот на објавувањето во „Службен гласник на општина Струмица.

Бр.07-5114/1 Совет на општина Струмица  
22.06.2012 год. Претседател,  
Струмица Марјан Даскаловски с.р.

.....

Врз основа на член 50 став 1 тока 3 од Законот за локалната самоуправа („Службен весник на Република Македонија“ бр. 5/02) и член 39 став 1 алинеа 3 од Статутот на општина Струмица – пречистен текст („Службен гласник на општина Струмица“ бр. 5/06), Градоначалникот на општина Струмица, донесе

#### Решение

за објавување на Одлуката за утврдување потреба од донесување на урбанистичко планска документација за промена на трасата на сообраќајната инфраструктура на КП бр. 1416 КО Струмица

1. Се објавува Одлуката за утврдување потреба од донесување на урбанистичко планска документација за промена на трасата на сообраќајната инфраструктура на КП бр. 1416 КО

Струмица, донесена на седница на Советот на општина Струмица одржана на 22.06.2012 година.

Бр. 08 -5115/2 Општина Струмица  
25.06.2012 год. Градоначалник,  
Струмица Зоран Заев с.р.

.....

#### 242.

Врз основа на член 4 став 1 од Законот за постапување со бесправно изградени објекти („Службен весник на Република Македонија“ бр. 23/11), член 2 од Правилникот за стандарди за вклопување на бесправно изградени објекти во урбанистичката планска документација („Службен весник на Република Македонија“ бр. 56/11) и член 20 од Статутот на општина Струмица – пречистен текст („Службен гласник на општина Струмица“ бр. 5/06), Советот на општина Струмица на седницата одржана на 22.06.2012 година, донесе

#### О д л у к а

**за утврдување потреба од донесување на урбанистичко планска документација за промена на трасата на сообраќајната инфраструктура на КП бр. 1416 КО Струмица**

##### Член 1

Се утврдува потреба од донесување на урбанистичко - планска документација за промена на трасата на сообраќајната инфраструктура за утврдување правен статус на бесправен помошен објект, кој се наоѓа на КП бр. 1416 КО Струмица во сопственост на Димитар Арапов од Струмица.

Според ДУП за УБ бр.1, објектот на КП бр. 1416 КО Струмица навлегува во тротоарот на ул. Братство Единство, на земјиштето е во сопственост на Арапов Димитар и Арапова Елица.

##### Член 2

Оваа Одлука влегува во сила осмиот ден од денот на објавувањето во „Службен гласник на општина Струмица“.

Бр.07-5115/1 Совет на општина Струмица  
22.06.2012 год. Претседател,  
Струмица Марјан Даскаловски с.р.

.....

Врз основа на член 50 став 1 тока 3 од Законот за локалната самоуправа („Службен весник на Република Македонија“ бр. 5/02) и член 39 став 1 алинеа 3 од Статутот на општина Струмица – пречистен текст („Службен гласник на општина Струмица“ бр. 5/06), Градоначалникот на општина Струмица, донесе

#### Р е ш е н и е

за објавување на Одлуката за утврдување неисполнети услови за донесување на урбанистичко планска документација за усогласување на намената на градежното земјиште за КП бр. 4455/1 КО Куклиш

1. Се објавува Одлуката за утврдување неисполнети услови за донесување на урбанистичко планска документација за усогласување на намената на градежното земјиште за КП бр. 4455/1 КО Куклиш, донесена на седница на Советот на општина Струмица одржана на 22.06.2012 година.

Бр. 08 -5117/2 Општина Струмица  
25.06.2012 год. Градоначалник,  
Струмица Зоран Заев с.р.

.....

#### 243.

Врз основа на член 4 став 1 од Законот за постапување со бесправно изградени објекти („Службен весник на Република Македонија“ бр. 23/11), член 2 од Правилникот за стандарди за вклопување на бесправно изградени објекти во урбанистичката планска документација („Службен весник на Република Македонија“ бр. 56/11) и член 20 од Статутот на општина Струмица – пречистен текст („Службен гласник на општина Струмица“ бр. 5/06), Советот на општина Струмица на седницата одржана на 22.06.2012 година, донесе

#### О д л у к а

**за утврдување неисполнети услови за донесување на урбанистичко планска документација за усогласување на намената на градежното земјиште за КП бр. 4455/1 КО Куклиш**

##### Член 1

Се утврдува дека не се исполнети условите за донесување на урбанистичко планска документација за усогласување

на намената на градежното земјиште за бесправниот објект магацин со намена Г4, кој се наоѓа на КП бр. 4455/1 КО Куклиш во сопственост на лицето Тони Јовчев од с. Куклиш.

Објектот се наоѓа во зона за терцијални дејности мало стопанство - ЈП, според ГУП за с. Куклиш, на земјиште сопственост на Република Македонија

#### Член 2

Оваа Одлука влегува во сила осмиот ден од денот на објавувањето во „Службен гласник на општина Струмица“.

Бр.07-5117/1 Совет на општина Струмица  
25.06.2012 год. Претседател,  
Струмица Марјан Даскаловски с.р.  
.....

Врз основа на член 50 став 1 тока 3 од Законот за локалната самоуправа („Службен весник на Република Македонија“ бр. 5/02) и член 39 став 1 алинеа 3 од Статутот на општина Струмица – пречистен текст („Службен гласник на општина Струмица“ бр. 5/06), Градоначалникот на општина Струмица, донесе

#### Решение

за објавување на Одлуката за утврдување потреба од донесување на урбанистичко планска документација за усогласување на намената градежното земјиште на КП бр. 2558 КО Дабиле

1. Се објавува Одлуката за утврдување потреба од донесување на урбанистичко планска документација за усогласување на намената на градежното земјиште на КП бр. 2558 КО Дабиле, донесена на седница на Советот на општина Струмица одржана на 22.06.2012 година.

Бр. 08 -5118/2 Општина Струмица  
25.06.2012 год. Градоначалник,  
Струмица Зоран Заев с.р.  
.....

#### 244.

Врз основа на член 4 став 1 од Законот за постапување со бесправно изградени објекти („Службен весник на Република Македонија“ бр. 23/11), член 2 од Правилникот за стандарди за вклопување на бесправно изградени објекти во урбанистичката планска документација („Службен весник на Република Македонија“ бр. 56/11) и член

20 од Статутот на општина Струмица – пречистен текст („Службен гласник на општина Струмица“ бр. 5/06), Советот на општина Струмица на седницата одржана на 22.06.2012 година, донесе

#### Одлука

за утврдување потреба од донесување на урбанистичко планска документација за усогласување на намената на градежно земјиште за КП бр. 2558 КО Дабиле

#### Член 1

Се утврдува потреба од донесување на урбанистичко-планска документација за усогласување на намената на градежно земјиште за бесправниот помошен објект, кој се наоѓа на КП бр. 2558 КО Дабиле, во сопственост на лицето Коце Ристовски од Струмица.

Објектот се наоѓа вон градежниот опфат на с. Дабиле.

#### Член 2

Оваа Одлука влегува во сила осмиот ден, од денот на објавувањето во „Службен гласник на општина Струмица“.

Бр. 07-5118/1 Совет на општина Струмица  
25.06.2012 год. Претседател,  
Струмица Марјан Даскаловски с.р.  
.....

Врз основа на член 50 став 1 тока 3 од Законот за локалната самоуправа („Службен весник на Република Македонија“ бр. 5/02) и член 39 став 1 алинеа 3 од Статутот на општина Струмица – пречистен текст („Службен гласник на општина Струмица“ бр. 5/06), Градоначалникот на општина Струмица, донесе

#### Решение

за објавување на Одлуката за утврдување потреба од донесување на урбанистичко планска документација за усогласување на намената на градежното земјиште за КП бр. 4143 КО Струмица

1. Се објавува Одлуката за утврдување потреба од донесување на урбанистичко планска документација за усогласување на намената на градежното

земјиште за КП бр. 4143 КО Струмица, донесена на седница на Советот на општина Струмица одржана на 22.06.2012 година.

Бр. 08 -5119/2 Општина Струмица  
25.06.2012 год. Градоначалник,  
Струмица Зоран Заев с.р.  
.....

#### 245.

Врз основа на член 4 став 1 од Законот за постапување со бесправно изградени објекти („Службен весник на Република Македонија“ бр. 23/11), член 2 од Правилникот за стандарди за вклопување на бесправно изградени објекти во урбанистичката планска документација („Службен весник на Република Македонија“ бр. 56/11) и член 20 од Статутот на општина Струмица – пречистен текст („Службен гласник на општина Струмица“ бр. 5/06), Советот на општина Струмица на седницата одржана на 22.06.2012 година, донесе

**О д л у к а**  
**за утврдување потреба од донесување на урбанистичко планска документација за услогласување на намената на градежното земјиште за КП бр. 4143 КО Струмица**

#### Член 1

Се утврдува потреба од донесување на урбанистичко - планска документација за усогласување на намената на градежното земјиште за бесправниот објект станбена куќа со намена А1, кој се наоѓа на КП бр. 4143 КО Струмица, во сопственост на лицето Божин Николов од Струмица.

Објектот не е предвиден со ДУП на град Струмица и е на земјиште сопственост на Република Македонија.

#### Член 2

Оваа Одлука влегува во сила осмиот ден, од денот на објавувањето во „Службен гласник на општина Струмица“.

Бр.07-5119/1 Совет на општина Струмица  
25.06.2012 год. Претседател,  
Струмица Марјан Даскаловски с.р.  
.....

Врз основа на член 50 став 1 тока 3 од Законот за локалната самоуправа („Службен весник на Република Македонија“ бр. 5/02) и член 39 став 1 алинеа 3 од Статутот на општина Струмица – пречистен текст („Службен гласник на општина Струмица“ бр. 5/06), Градоначалникот на општина Струмица, донесе

#### Р е ш е н и е

за објавување на Одлуката за утврдување потреба од донесување на урбанистичко планска документација за усогласување на намената на градежното земјиште за КП бр. 3503 КО Дабиле

1. Се објавува Одлуката за утврдување потреба од донесување на урбанистичко планска документација за усогласување на намената на градежното земјиште за КП бр.3503 КО Дабиле, донесена на седница на Советот на општина Струмица одржана на 22.06.2012 година.

Бр. 08 -5120/2 Општина Струмица  
25.06.2012 год. Градоначалник,  
Струмица Зоран Заев с.р.  
.....

#### 246.

Врз основа на член 4 став 1 од Законот за постапување со бесправно изградени објекти („Службен весник на Република Македонија“ бр. 23/11), член 2 од Правилникот за стандарди за вклопување на бесправно изградени објекти во урбанистичката планска документација („Службен весник на Република Македонија“ бр. 56/11) и член 20 од Статутот на општина Струмица – пречистен текст („Службен гласник на општина Струмица“ бр. 5/06), Советот на општина Струмица на седницата одржана на 22.06.2012 година, донесе

**О д л у к а**  
**за утврдување потреба од донесување на урбанистичко планска документација за услогласување на намената на градежното земјиште за КП бр. 3503 КО Дабиле**

#### Член 1

Се утврдува потреба од донесување на урбанистичко - планска

документација за усогласување на намената на градежно земјиште за бесправниот стопански објект со администрација, кој се наоѓа на КП бр. 3503 КО Дабилџа, во сопственост на лицето Љефтера Горичова од Струмица.

Објектот се наоѓа во зона за домување во станбена куќа согласно УДНМ с. Дабиле, на земјиште сопственост на Љефтера Горичова.

#### Член 2

Оваа Одлука влегува во сила осмиот ден, од денот на објавувањето во „Службен гласник на општина Струмица“.

Бр.07-5120/1 Совет на општина Струмица  
25.06.2012 год. Претседател,  
Струмица Марјан Даскаловски с.р.

.....

Врз основа на член 50 став 1 тока 3 од Законот за локалната самоуправа („Службен весник на Република Македонија“ бр. 5/02) и член 39 став 1 алинеа 3 од Статутот на општина Струмица – пречистен текст („Службен гласник на општина Струмица“ бр. 5/06), Градоначалникот на општина Струмица, донесе

#### Решение

за објавување на Програмата за измена и дополнување на Програмата за работа во областа на располагање со градежното земјиште во сопственост на Република Македонија на подрачјето на Општина Струмица за 2012 година

1. Се објавува Програмата за измена и дополнување на на Програмата за работа во областа на располагање со градежното земјиште во сопственост на Република Македонија на подрачјето на Општина Струмица за 2012 година, донесена на седница на Советот на

општина Струмица одржана на 22.06.2012 година.

Бр. 08 -5093/2 Општина Струмица  
25.06.2012 год. Градоначалник,  
Струмица Зоран Заев с.р.

.....

#### 247.

Врз основа на член 36 од Законот за локална самоуправа („Службен весник на Република Македонија“ бр. 5/2002) и член 89 став 1 точка 1 од Законот за градежно земјиште („Службен весник на Република Македонија“ бр. 17/11) член 20 од Статутот на општина Струмица – пречистен текст („Службен гласник на општина Струмица“ бр. 5/06), Советот на општина Струмица на седницата одржана на 22.06.2012 година, донесе

#### Програма

**за дополнување на Програмата за работа во областа на располагањето со градежно земјиште во сопственост на Република Македонија на подрачјето на Општина Струмица за 2012 година**

1. Програмата за работа во областа на располагањето со градежно земјиште во сопственост на Република Македонија на подрачјето на општина Струмица за 2012 година („Службен гласник на општина Струмица“ бр. 23/11) се дополнува во:

Глава: V. Графички прилог со одбележани градежни парцели што ќе бидат предмет на менаџирање во тоа населено место локалитет, идентификувани со број на градежните парцели и со Детален преглед на градежни парцели (по населено место и по урбанистички план)

Во точка : А. Градежни парцели што ќе бидат предмет на отуѓување по пат на јавно надавање:

По реден број 60 се додава:

Реден број:



**61. Информации за градежна парцела: 30 Блок 12 – Струмица**

Број на градежна парцела ГП 30

Вкупна површина на градежната парцела 145 м<sup>2</sup>

Намена на земјиштето (основна класа) А1- домување во семејни куќи

Намена на земјиштето (опис) градежно неизградено земјиште вон централно подрачје подзона А

Броеви на катастарските парцели во состав на градежната парцела

Површина за градба 76 м<sup>2</sup>

Бруто развиена површина 152 м<sup>2</sup>

Процент на изграденост 52

Коефициент на искористеност на земјиштето

Максимална дозволена висина 7.2

Катност Р+1

Почетна/Утврдена цена по метар квадратен 61,00 ден. и

Вкупна почетна/утврдена цена 8.845,00 ден.



**62. Информации за градежна парцела: 31 Блок 12 - Струмица**

Број на градежна парцела ГП 31

Вкупна површина на градежната парцела 150 м<sup>2</sup>

Намена на земјиштето (основна класа) А1 - домување во семејни куќи

Намена на земјиштето (опис) градежно неизградено земјиште вон централно подрачје подзона А

Броеви на катастарските парцели во состав на градежната парцела

Површина за градба 80 м<sup>2</sup>

Бруто развиена површина 160 м<sup>2</sup>

Процент на изграденост 53

Коефициент на искористеност на земјиштето

Максимална дозволена висина 7.2

Катност Р+1

Почетна/Утврдена цена по метар квадратен 61,00 ден. и

Вкупна почетна/утврдена цена 9.150,00 ден.



**63. Информации за градежна парцела: 32 Блок 12 - Струмица**

Број на градежна парцела ГП 32

Вкупна површина на градежната парцела 156 м<sup>2</sup>

Намена на земјиштето (основна класа) А1- домување во семејни куќи

Намена на земјиштето (опис) градежно неизградено земјиште вон централно подрачје подзона А

Броеви на катастарските парцели во состав на градежната парцела

Површина за градба 72 м<sup>2</sup>

Бруто развиена површина 144 м<sup>2</sup>

Процент на изграденост 46

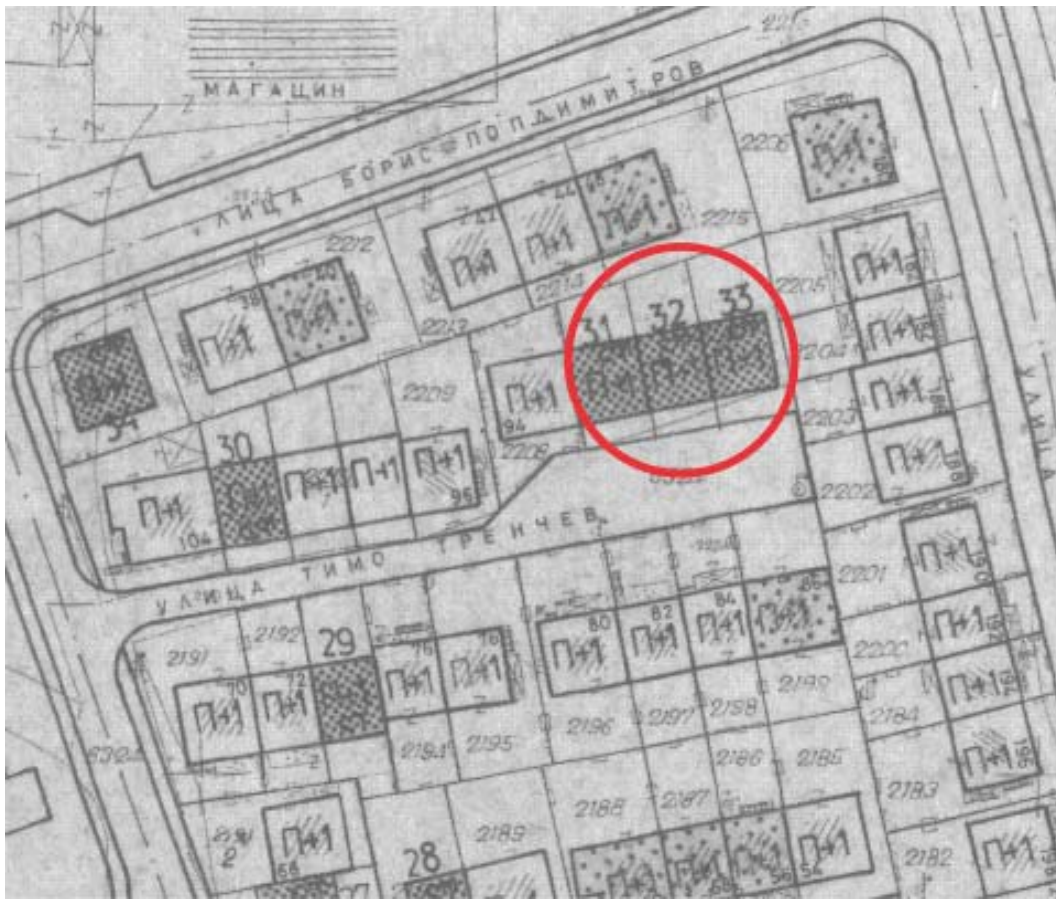
Коефициент на искористеност на земјиштето

Максимална дозволена висина 7.2

Катност Р+1

Почетна/Утврдена цена по метар квадратен 61,00 ден. и

Вкупна почетна/утврдена цена 9.516,00 ден.



**64. Информации за градежна парцела: 1.5 с.Сачево - Струмица**

Број на градежна парцела ГП 1.5

Вкупна површина на градежната парцела 11.560 м<sup>2</sup>

Намена на земјиштето (основна класа) Г5- инфраструктура

Намена на земјиштето (опис) градежно неизградено земјиште вон централно подрачје подзона Д

Броеви на катастарските парцели во состав на градежната парцела

Површина за градба 2800 м<sup>2</sup>

Бруто развиена површина 2800 м<sup>2</sup>

Процент на изграденост 24

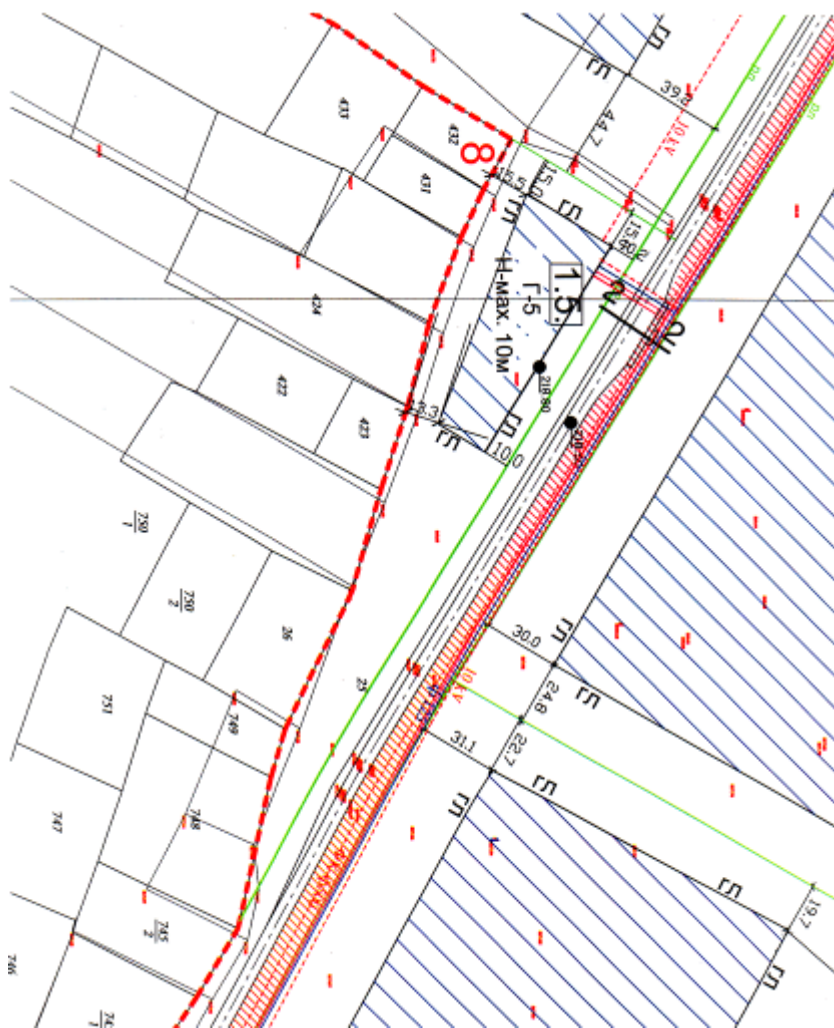
Коефициент на искористеност на земјиштето

Максимална дозволена висина – во зависност од технолошкиот процес до 10м.

Катност

Почетна/Утврдена цена по метар квадратен 61,00 ден. и

Вкупна почетна/утврдена цена 705,160,00 ден.



**65. Информации за градежна парцела: 1,27Блок 19 - Струмица**

Број на градежна парцела ГП 1.27

Вкупна површина на градежната парцела 1,850 м<sup>2</sup>

Намена на земјиштето (основна класа) Г2, 3, 4 - лесна и загадувачка индустрија

Намена на земјиштето (опис) градежно неизградено земјиште вон централно подрачје подзона Д

Броеви на катастарски парцели во состав на градежната парцела

Површина за градба 809 м<sup>2</sup>

Бруто развиена површина 1900 м<sup>2</sup>

Процент на изграденост 44

Коефициент на искористеност на земјиштето

Максимална дозволена висина – во зависност од технолошкиот процес до 10.20м

Катност Р+2

Почетна/Утврдена цена по метар квадратен 61.00 ден.

Вкупна почетна/утврдена цена 112.850,00 ден.



**66. Информации за градежна парцела: 2,2 Блок 19 - Струмица**

Број на градежна парцела ГП 2.2

Вкупна површина на градежната парцела 1,984 м<sup>2</sup>

Намена на земјиштето (основна класа) Г2,3,4- лесна и загадувачка индустрија

Намена на земјиштето (опис) градежно неизградено земјиште вон централно подрачје подзона Д

Броеви на катастарски парцели во состав на градежната парцела

Површина за градба 1,217 м<sup>2</sup>

Бруто развиена површина 2550 м<sup>2</sup>

Процент на изграденост 61

Коефициент на искористеност на земјиштето

Максимална дозволена висина – во зависност од технолошкиот процес до 10.20 м

Катност Р+2

Почетна/Утврдена цена по метар квадратен 61.00 ден.

Вкупна почетна/утврдена цена 121,024,00 ден.



**67. Информации за градежна парцела: 2.3 Блок 19 - Струмица**

Број на градежна парцела ГП 2.3

Вкупна површина на градежната парцела 1,325 м<sup>2</sup>

Намена на земјиштето (основна класа) Г2, 3, 4- лесна и загадувачка индустрија

Намена на земјиштето (опис) градежно неизградено земјиште вон централно подрачје подзона Д

Броеви на катастарски парцели во состав на градежната парцела

Површина за градба 693 м<sup>2</sup>

Бруто развиена површина 1500 м<sup>2</sup>

Процент на изграденост 52

Коефициент на искористеност на земјиштето

Максимална дозволена висина – во зависност од технолошкиот процес до 10.20 м

Катност Р+2

Почетна/Утврдена цена по метар квадратен 61.00 ден.

Вкупна почетна/утврдена цена 80.825,00 ден.



**68. Информации за градежна парцела: 2.4 Блок 19 - Струмица**

Број на градежна парцела ГП 2.4

Вкупна површина на градежната парцела 1,574 m<sup>2</sup>

Намена на земјиштето (основна класа) Г2, 3, 4- лесна и загадувачка индустрија

Намена на земјиштето (опис) градежно неизградено земјиште вон централно подрачје подзона Д

Броеви на катастарски парцели во состав на градежната парцела

Површина за градба 887 m<sup>2</sup>

Бруто развиена површина 1860 m<sup>2</sup>

Процент на изграденост 56

Коефициент на искористеност на земјиштето

Максимална дозволена висина – во зависност од технолошкиот процес до 10.20 м

Катност Р+2

Почетна/Утврдена цена по метар квадратен 61.00 ден.

Вкупна почетна/утврдена цена 96.014,00 ден





**69. Информации за градежна парцела:2.5 Блок 19 - Струмица**

Број на градежна парцела ГП 2.5

Вкупна површина на градежната парцела 1,565 м<sup>2</sup>

Намена на земјиштето (основна класа) Г2, 3, 4 - лесна и загадувачка индустрија

Намена на земјиштето (опис) градежно неизградено земјиште вон централно подрачје подзона Д

Броеви на катастарски парцели во состав на градежната парцела

Површина за градба 879 м<sup>2</sup>

Бруто развиена површина 1850 м<sup>2</sup>

Процент на изграденост 56

Коефициент на искористеност на земјиштето

Максимална дозволена висина – во зависност од технолошкиот процес до 10.20 м

Катност Р+2

Почетна/Утврдена цена по метар квадратен 61.00 ден.

Вкупна почетна/утврдена цена 95.465,00 ден



**70. Информации за градежна парцела: 2.6 Блок 19 - Струмица**

Број на градежна парцела ГП 2.6

Вкупна површина на градежната парцела 1.302 м<sup>2</sup>

Намена на земјиштето (основна класа) Г2, 3, 4 - лесна и загадувачка индустрија

Намена на земјиштето (опис) градежно неизградено земјиште вон централно подрачје подзона Д

Броеви на катастарските парцели во состав на градежната парцела

Површина за градба 612 м<sup>2</sup>

Бруто развиена површина 1.250 м<sup>2</sup>

Процент на изграденост 47

Коефициент на искористеност на земјиштето

Максимална дозволена висина – во зависност од технолошкиот процес до 10.20 м

Катност П+2

Почетна/утврдена цена по метар квадратен 61,00 ден.

Вкупна почетна /утврдена цена 79.422,00 ден.



**71. Информации за градежна парцела: 2.7 Блок 19 - Струмица**

Број на градежна парцела ГП 2.7

Вкупна површина на градежната парцела 2.863 м<sup>2</sup>

Намена на земјиштето (основна класа) Г2, 3, 4 - лесна и загадувачка индустрија

Намена на земјиштето (опис) градежно неизградено земјиште вон централно подрачје подзона Д

Броеви на катастарските парцели во состав на градежната парцела

Површина за градба 1.874 м<sup>2</sup>

Бруто развиена површина 3.900 м<sup>2</sup>

Процент на изграденост 65

Коефициент на искористеност на земјиштето

Максимална дозволена висина – во зависност од технолошкиот процес до 10.20 м

Катност П+2

Почетна/утврдена цена по метар квадратен 61,00 ден.

Вкупна почетна/утврдена цена 174.643,00 ден.



**72. Информации за градежна парцела: 2.8 Блок 19 - Струмица**

Број на градежна парцела ГП 2.8

Вкупна површина на градежната парцела 2,838 м<sup>2</sup>

Намена на земјиштето (основна класа) Г2,3,4- лесна и загадувачка индустрија

Намена на земјиштето (опис) градежно неизградено земјиште вон централно подрачје подзона Д

Броеви на катастарските парцели во состав на градежната парцела

Површина за градба 1827 м<sup>2</sup>

Бруто развиена површина 3830 м<sup>2</sup>

Процент на изграденост 64

Коефициент на искористеност на земјиштето

Максимална дозволена висина – во зависност од технолошкиот процес до 10.20 м

Катност П+2

Почетна/утврдена цена по метар квадратен 61,00 ден.

Вкупна почетна/утврдена цена 173.118,00 ден.



**73. Информации за градежна парцела: 2.9 Блок 19 - Струмица**

Број на градежна парцела ГП 2.9

Вкупна површина на градежната парцела 1.663 м<sup>2</sup>

Намена на земјиштето (основна класа) Г2, 3, 4- лесна и загадувачка индустрија

Намена на земјиштето (опис) градежно неизградено земјиште вон централно подрачје подзона Д

Броеви на катастарските парцели во состав на градежната парцела

Површина за градба 926 м<sup>2</sup>

Бруто развиена површина 1950 м<sup>2</sup>

Процент на изграденост 56

Коефициент на искористеност на земјиштето

Максимална дозволена висина – во зависност од технолошкиот процес до 10,20 м

Катност П+2

Почетна/Утврдена цена по метар квадратен 61,00 ден. и

Вкупна почетна/утврдена цена 101.443,00 ден.



**74. Информации за градежна парцела: 2.10 Блок 19 - Струмица**

Број на градежна парцела ГП 2.10

Вкупна површина на градежната парцела 1694 м<sup>2</sup>

Намена на земјиштето (основна класа) Г2,3,4- лесна и загадувачка индустрија

Намена на земјиштето (опис) градежно неизградено земјиште вон централно подрачје подзона Д

Броеви на катастарските парцели во состав на градежната парцела

Површина за градба 962 м<sup>2</sup>

Бруто развиена површина 2000 м<sup>2</sup>

Процент на изграденост 57

Коефициент на искористеност на земјиштето

Максимална дозволена висина – во зависност од технолошкиот процес

Катност П+2

Почетна/Утврдена цена по метар квадратен 61,00 ден. и

Вкупна почетна/утврдена цена 103.334,00 ден.



**75 Информации за градежна парцела: 2.11 Блок 19 - Струмица**

Број на градежна парцела ГП 2.11

Вкупна површина на градежната парцела 2,112 м<sup>2</sup>

Намена на земјиштето (основна класа) Г2,3,4- лесна и загадувачка индустрија

Намена на земјиштето (опис) градежно неизградено земјиште вон централно подрачје подзона Д

Броеви на катастарските парцели во состав на градежната парцела

Површина за градба 1050 м<sup>2</sup>

Бруто развиена површина 2200 м<sup>2</sup>

Процент на изграденост 50

Коефициент на искористеност на земјиштето

Максимална дозволена висина – во зависност од технолошкиот процес до 10.20 м

Катност П+2

Почетна/Утврдена цена по метар квадратен 61,00 ден.

Вкупна почетна/утврдена цена 128.832,00 ден.



**76. Информации за градежна парцела: 2.15 Блок 19 - Струмица**

Број на градежна парцела ГП 2.15

Вкупна површина на градежната парцела 1359 м<sup>2</sup>

Намена на земјиштето (основна класа) Г2,3,4- лесна и загадувачка индустрија

Намена на земјиштето (опис) градежно неизградено земјиште вон централно подрачје подзона Д

Броеви на катастарските парцели во состав на градежната парцела

Површина за градба 716 м<sup>2</sup>

Бруто развиена површина 2148 м<sup>2</sup>

Процент на изграденост 53

Коефициент на искористеност на земјиштето

Максимална дозволена висина – во зависност од технолошкиот процес до 10.20м

Катност П+2

Почетна/утврдена цена по метар квадратен 61,00 денари и

Вкупна почетна/утврдена цена 82.899,00 ден.





**77. Информации за градежна парцела: 2.16 Блок 19 - Струмица**

Број на градежна парцела ГП 2.16

Вкупна површина на градежната парцела 3,701 м<sup>2</sup>

Намена на земјиштето (основна класа) Г2, 3, 4 - лесна и загадувачка индустрија

Намена на земјиштето (опис) градежно неизградено земјиште вон централно подрачје подзона Д

Броеви на катастарските парцели во состав на градежната парцела

Површина за градба 2150 м<sup>2</sup>

Бруто развиена површина 6450 м<sup>2</sup>

Процент на изграденост 58

Коефициент на искористеност на земјиштето

Максимална дозволена висина – во зависност од технолошкиот процес до 10.20 м

Катност П+2

Почетна/Утврдена цена по метар квадратен 61,00 ден.

Вкупна почетна/утврдена цена 225.761,00 ден.



**78. Информации за градежна парцела: 2.17 Блок 19 - Струмица**

Број на градежна парцела ГП 2.17

Вкупна површина на градежната парцела 1492 м<sup>2</sup>

Намена на земјиштето (основна класа) Г2, 3, 4- лесна и загадувачка индустрија

Намена на земјиштето (опис) градежно неизградено земјиште вон централно подрачје подзона Д

Броеви на катастарските парцели во состав на градежната парцела

Површина за градба 796 м<sup>2</sup>

Бруто развиена површина 2388 м<sup>2</sup>

Процент на изграденост 53

Коефициент на искористеност на земјиштето

Максимална дозволена висина – во зависност од технолошкиот процес до 10.20 м

Катност П+2

Почетна/утврдена цена по метар квадратен 61,00 ден.

Вкупна почетна/утврдена цена 91.012,00 ден.



**79. Информации за градежна парцела: 2.22 Блок 19 - Струмица**

Број на градежна парцела ГП 2.22

Вкупна површина на градежната парцела 6,499 м<sup>2</sup>

Намена на земјиштето (основна класа) Г2,3,4- лесна и загадувачка индустрија

Намена на земјиштето (опис) градежно неизградено земјиште вон централно подрачје подзона Д

Броеви на катастарските парцели во состав на градежната парцела

Површина за градба 3318 м<sup>2</sup>

Бруто развиена површина 6500 м<sup>2</sup>

Процент на изграденост 51

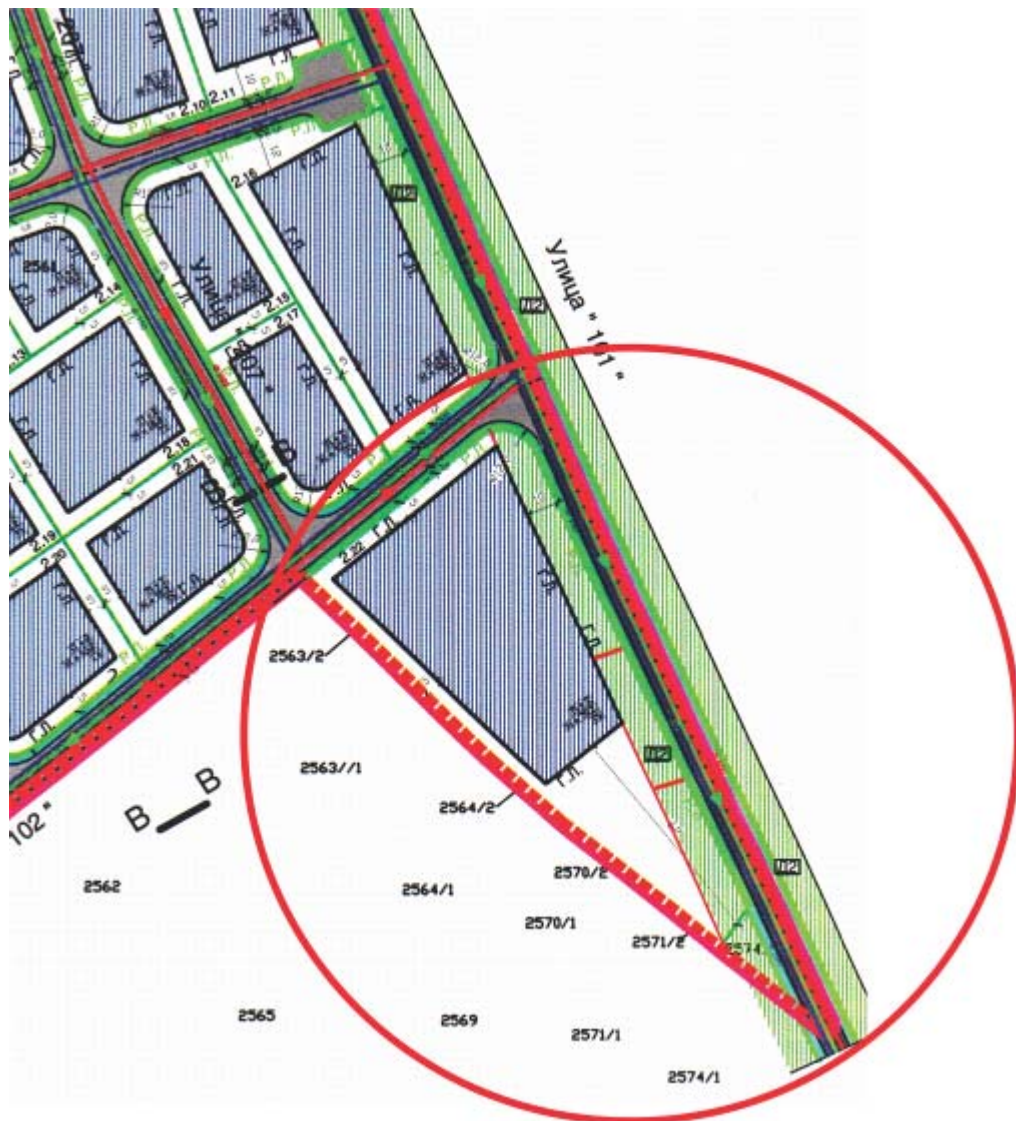
Коефициент на искористеност на земјиштето

Максимална дозволена висина – во зависност од технолошкиот процес до 10.20 м

Катност П+2

Почетна/утврдена цена по метар квадратен 61,00 ден.

Вкупна почетна/утврдена цена 396.439,00 ден.



**80. Информации за градежна парцела: 41-13 Блок 41 - Струмица**

Број на градежна парцела ГП 41-13

Вкупна површина на градежната парцела 2545 м<sup>2</sup>

Намена на земјиштето (основна класа) А2 – домување во станбени згради

Намена на земјиштето (опис) градежно неизградено земјиште вон централно подрачје подзона Б

Броеви на катастарските парцели во состав на градежната парцела

Површина за градба 640 м<sup>2</sup>

Бруто развиена површина 3840 м<sup>2</sup>

Процент на изграденост

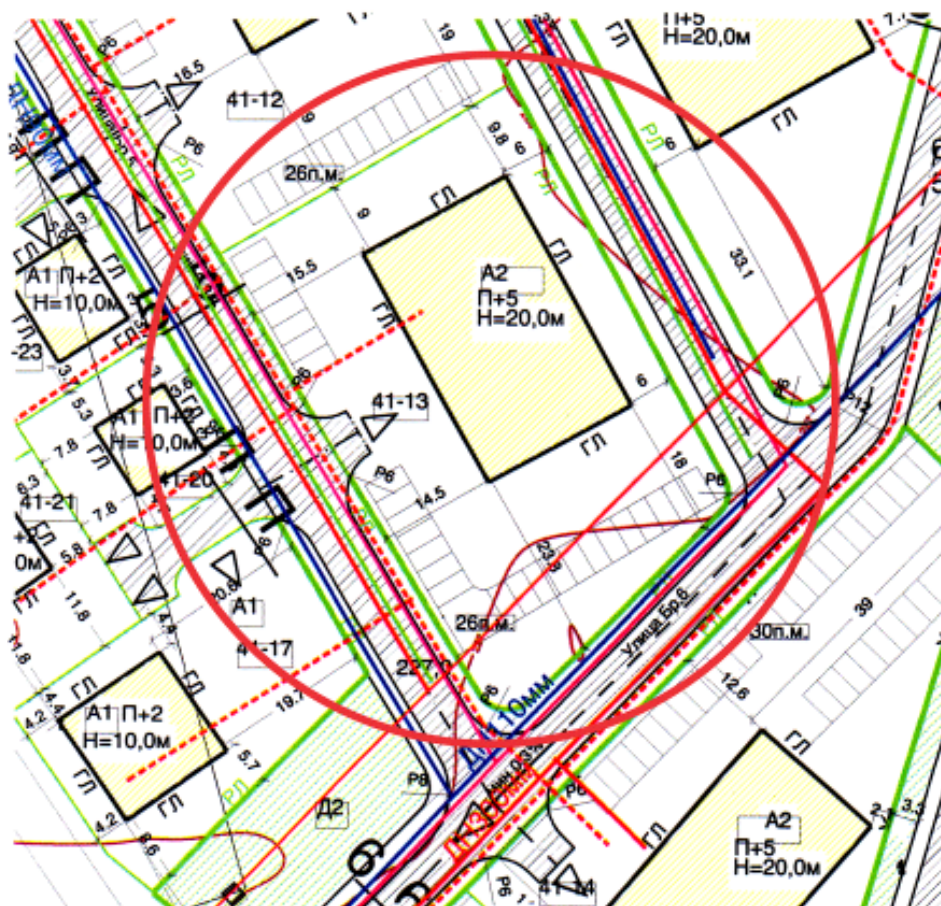
Коефициент на искористеност на земјиштето

Максимална дозволена висина 20 м

Катност П+5

Почетна/Утврдена цена по метар квадратен 2300,00 ден.

Вкупна почетна/утврдена цена 5.853.500,00 ден.



**81. Информации за градежна парцела: 41-18 Блок 41 - Струмица**

Број на градежна парцела ГП 41-18

Вкупна површина на градежната парцела 250 м<sup>2</sup>

Намена на земјиштето (основна класа) А1- домување во семејни куќи

Намена на земјиштето (опис) градежно неизградено земјиште вон централно подрачје подзона А

Броеви на катастарските парцели во состав на градежната парцела

Површина за градба 70 м<sup>2</sup>

Бруто развиена површина 210 м<sup>2</sup>

Процент на изграденост 28

Коефициент на искористеност на земјиштето

Максимална дозволена висина 10 м

Катност Р+2

Почетна/утврдена цена по метар квадратен 61,00 ден. и

Вкупна почетна/утврдена цена 15.250,00 ден.



**82. Информации за градежна парцела: 225 Блок 14 - Струмица**

Број на градежна парцела ГП 225

Вкупна површина на градежната парцела 152 м<sup>2</sup>

Намена на земјиштето (основна класа) А1- домување во семејни куќи

Намена на земјиштето (опис) градежно неизградено земјиште вон централно подрачје подзона А

Броеви на катастарските парцели во состав на градежната парцела

Површина за градба 106 м<sup>2</sup>

Бруто развиена површина 212 м<sup>2</sup>

Процент на изграденост 70

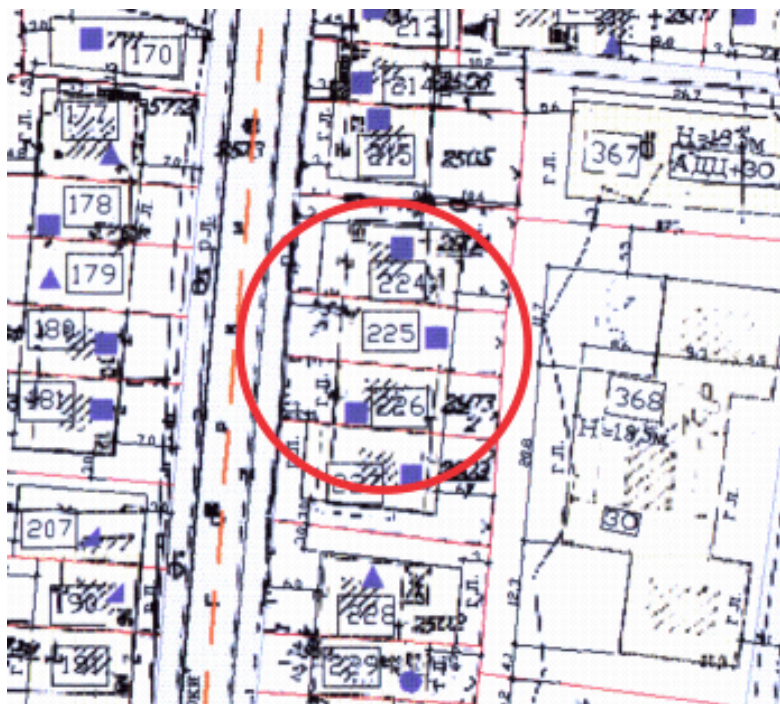
Коефициент на искористеност на земјиштето

Максимална дозволена висина 7.2

Катност Р+1

Почетна/утврдена цена по метар квадратен 61,00 ден. и

Вкупна почетна/утврдена цена 9.272,00 ден.



**83. Информации за градежна парцела: на КП 2237 Блок 12 - Струмица**

Број на градежна парцела ГП на КП 2237

Вкупна површина на градежната парцела 154 м<sup>2</sup>

Намена на земјиштето (основна класа) А1- домување во семејни куќи

Намена на земјиштето (опис) градежно неизградено земјиште вон централно подрачје подзона А

Броеви на катастарските парцели во состав на градежната парцела

Површина за градба 40 м<sup>2</sup>

Бруто развиена површина 80 м<sup>2</sup>

Процент на изграденост 26

Коефициент на искористеност на земјиштето

Максимална дозволена висина 7.2

Катност Р+1

Почетна/утврдена цена по метар квадратен 61,00 ден. и

Вкупна почетна/утврдена цена 9.394,00 ден.



**84. Информации за градежна парцела: 109 Блок 13 - Струмица**

Број на градежна парцела ГП 109

Вкупна површина на градежната парцела 280 м<sup>2</sup>

Намена на земјиштето (основна класа) А1- домување во семејни куќи

Намена на земјиштето (опис) градежно неизградено земјиште вон централно подрачје подзона А

Броеви на катастарските парцели во состав на градежната парцела

Површина за градба 75 м<sup>2</sup>

Бруто развиена површина 150 м<sup>2</sup>

Процент на изграденост 27

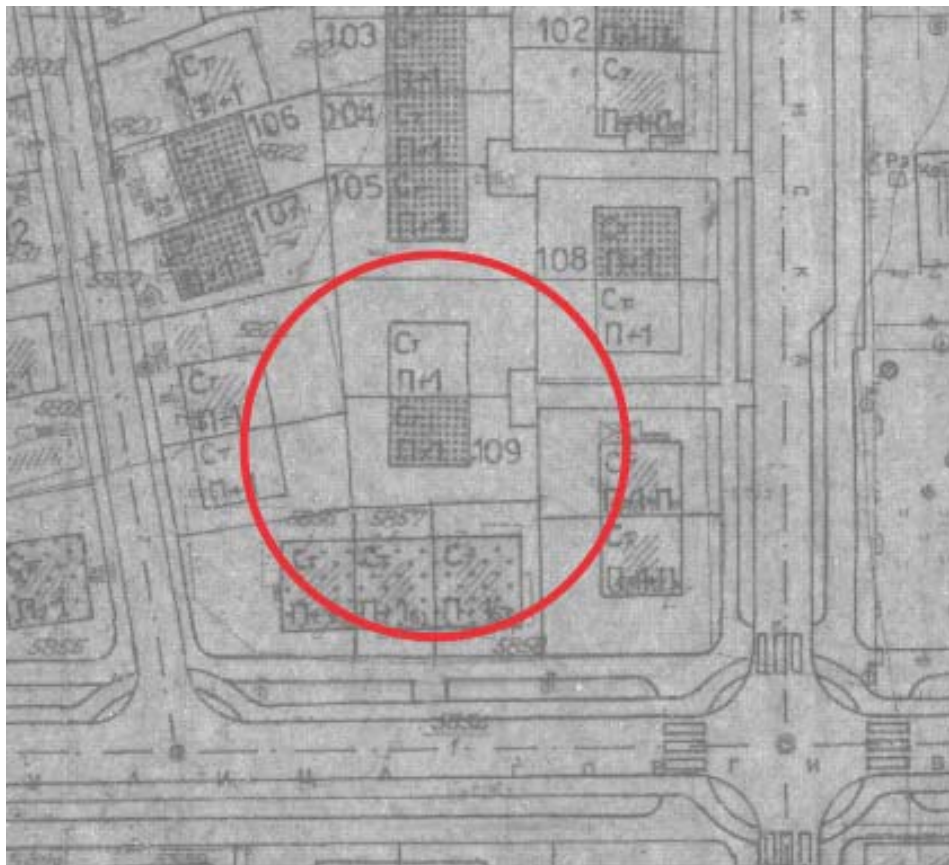
Коефициент на искористеност на земјиштето

Максимална дозволена висина 7.2

Катност Р+1

Почетна/утврдена цена по метар квадратен 61,00 ден. и

Вкупна почетна/утврдена цена 17.080,00 ден.





**85. Информации за градежна парцела: Блок 17 и 17/1 - Струмица**

Број на градежна парцела ГП 17/1.3

Вкупна површина на градежната парцела 1261 м<sup>2</sup>

Намена на земјиштето (основна класа) Г2 - лесна и загадувачка индустрија

Намена на земјиштето (опис) градежно неизградено земјиште во населено место подзона Д

Броеви на катастарските парцели во состав на градежната парцела

Површина за градба 436 м<sup>2</sup>

Бруто развиена површина 1308 м<sup>2</sup>

Процент на изграденост 34

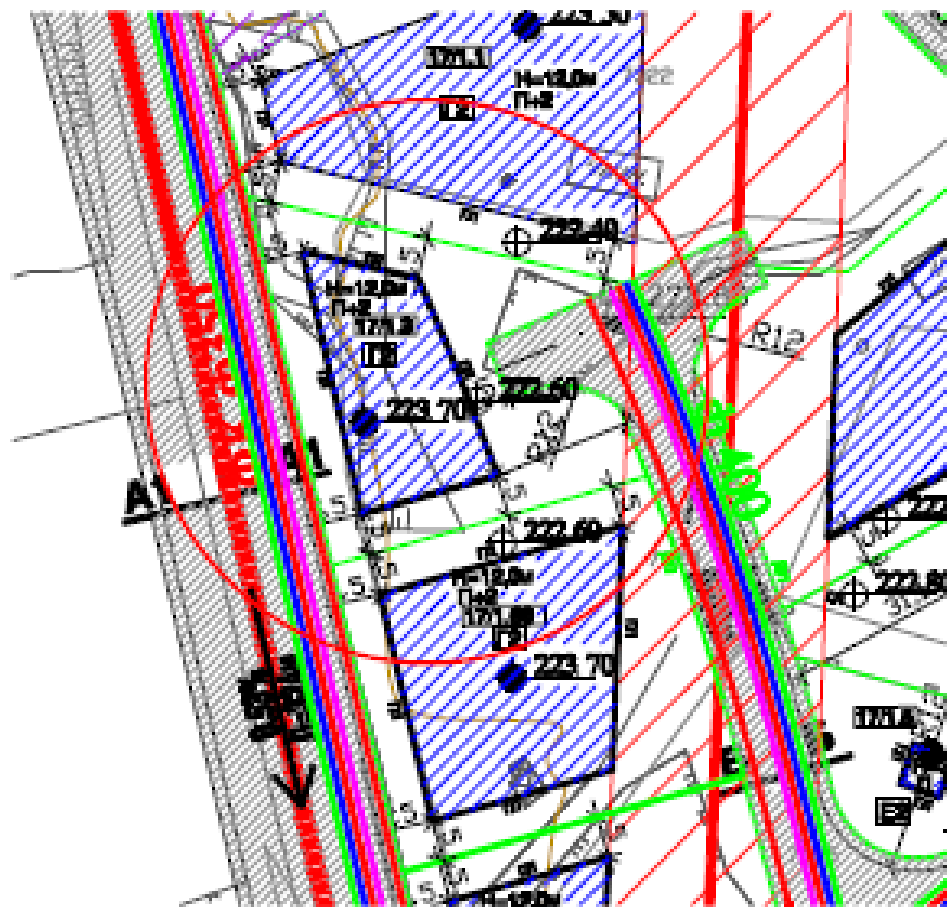
Коефициент на искористеност на земјиштето

Максимална дозволена висина – 12 м или во зависност од технолошкиот процес

Катност П+2

Почетна/утврдена цена по метар квадратен 61,00 ден. и

Вкупна почетна/утврдена цена 76.921.00 ден.



2. Во глава XII. Проценка на финансиските приливи по основ на реализација на Програмата (приходна ставка на Програмата)

Износот „90.000.000,00 денари“ се заменува со износот „185.000.000,00 денари“.

3. Оваа Програма влегува во сила осмиот ден од денот на објавувањето во „Службен гласник на општина Струмица“.

Бр.07- 5092/1 Совет на општина Струмица  
25.06.2012 год. Претседател,  
Струмица Марјан Даскаловски с.р.

.....

Врз основа на член 50 став 1 тока 3 од Законот за локалната самоуправа („Службен весник на Република Македонија“ бр. 5/02) и член 39 став 1 алинеа 3 од Статутот на општина Струмица – пречистен текст („Службен гласник на општина Струмица“ бр. 5/06), Градоначалникот на општина Струмица, донесе

#### Решение

за објавување на Програмата за изменување и дополнување на Годишната програма за изработка на урбанистички планови на подрачјето на општина Струмица за 2012 година

1. Се објавува Програмата за изменување и дополнување на Годишната програма за изработка на урбанистички планови на подрачјето на општина Струмица за 2012 година, донесена на седница на Советот на

Во глава:

#### I. Детални урбанистички планови во градот

Се додава нов реден број 19, кој гласи:

рб	Објект	Износ денари
19.	„Блок бр. 23“ (АДГ Градба),	

Во глава:

#### II. Детални урбанистички планови во градот – самофинансирање

Реден број 7 „Блок бр. 23“ (АДГ Градба), самофинансирање се брише.

Редните броеви 7, 8, 9, 10, 11, 12, 13, 14 и 15 стануваат редени броеви: 6, 7, 8, 9, 10, 11, 12, 13 и 14.

Во глава:

#### III. Урбанистички план за населено место во Општината

По реден број 11 се додава:

рб	Објект	Износ денари
12.	Урбанистички план за дел од село Банско блок 17 и 18	самофинансирање

општина Струмица одржана на 22.06.2012 година.

Бр. 08 -5094/2 Општина Струмица  
22.06.2012 год. Градоначалник,  
Струмица Зоран Заев с.р.

.....

#### 248.

Врз основа на член 17 од Законот за просторно и урбанистичко планирање-пречистен текст („Службен весник на Република Македонија“ бр. 5/2002) 36 од Законот за локална самоуправа („Службен весник на Република Македонија“ бр. 24/08) и член 20 од Статутот на општина Струмица – пречистен текст („Службен гласник на општина Струмица“ бр. 5/06), Советот на општина Струмица на седницата одржана на 22.06.2012 година, донесе

#### Програма за изменување и дополнување на Годишната програма за изработка на урбанистички планови на подрачјето на општина Струмица за 2012 година

Во Годишната програма за изработка на урбанистички планови на подрачјето на општина Струмица за 2012 година („Службен гласник на општина Струмица“ бр. 23/11) и Програмата за дополнување на Годишната програма за изработка на урбанистички планови на подрачјето на општина Струмица за 2012 година („Службен гласник на општина Струмица“ бр. 01/12, 03/12, 04/12, 07/12, 10/12 и 12/12, се вршат следните измени и дополнувања:

Во глава:

**IV. Локална урбанистичка планска документација со која се уредува користењето на просторот вон плански опфат**

По реден број 19 се додава:

рб	објект	Износ во денари
20	КП бр 692, КО Просениково	самофинансирање
21	КП бр. 4761, КО Куклиш	самофинансирање

Во глава

**V. Детални урбанистички планови за една парцела**

По реден број 33 се додава:

рб	објект	Износ во денари
34.	КП 1556 – КО Струмица	самофинансирање
35.	КП 164 – КО Струмица	самофинансирање
36.	ГП бр. 2, Блок 20, КП бр. 5908/3, 5887/2 и 5887/3 КО Струмица	самофинансирање

3. Оваа Програма влегува во сила осмиот ден, од денот на објавувањето во „Службен гласник на општина Струмица“

Бр.07-5094/1 Совет на општина Струмица  
25.06.2012 год. Претседател,  
С т р у м и ц а Марјан Даскаловски с.р.

Врз основа на член 50 став 1 тока 3 од Законот за локалната самоуправа („Службен весник на Република Македонија“ бр. 5/02) и член 39 став 1 алинеа 3 од Статутот на општина Струмица – пречистен текст („Службен гласник на општина Струмица“ бр. 5/06), Градоначалникот на општина Струмица, донесе

**Р е ш е н и е**

за објавување на Заклучокот за одложување на донесувањето на Одлука за утврдување потреба од донесување на урбанистичко планска документација за промена на трасата на сообраќајната инфраструктура на КП 7689/2 и 6374 КО Струмица

Се објавува Заклучокот за одложување на донесувањето на Одлука за утврдување потреба од донесување на

урбанистичко планска документација за промена на трасата на сообраќајната инфраструктура на КП 7689/2 и 6374 КО Струмица, донесен на седница на Советот на општина Струмица одржана на 22.06.2012 година.

Бр. 08 -5116/2 Општина Струмица  
22.06.2012 год. Градоначалник,  
С т р у м и ц а Зоран Заев с.р.

**249.**

Врз основа на член 4 став 1 од Законот за постапување со бесправно изградени објекти („Службен весник на Република Македонија“ бр. 23/11), член 1 од Одлуката за постапка по бесправно изградени објекти во потенцијално нестабилни зони („Службен гласник на општина Струмица“ бр. 10/12) и член 20 од Статутот на општина Струмица – пречистен текст („Службен гласник на општина Струмица“ бр. 5/06), Советот на општина Струмица на седницата одржана на 22.06.2012 година, донесе

**З а к л у ч о к**

**за одложување на донесувањето на Одлука за утврдување потреба од донесување на урбанистичко планска документација за промена на трасата на сообраќајната инфраструктура на КП 7689/2 и 6374 КО Струмица**

**Член 1**

Се одложува донесувањето на Одлука за утврдување потреба од донесување на урбанистичко-планска документација за промена на трасата на сообраќајната инфраструктура за утврдување правен статус на безправен објект, станбена куќа А1, кој се наоѓа на КП бр.7689/2 и 6374 КО Струмица во сопственост на Зоран Георгиев од Струмица.

Согласно ГУП на град Струмица, објектот на КП бр.7689/2 и 6374 КО Струмица навлегува во трасата на ул. „Бетовенова“, на земјиште во сопственост на Република Македонија.

## Член 2

Донесувањето на Одлука за утврдување потреба од донесување на урбанистичко-планска документација за промена на трасата на сообраќајната инфраструктура на КП бр.7689/2 и 6374 КО Струмица, се одложува до извршувањето на посебни геомеханички испитувања на просторот.

## Член 3

Овој Заклучок влегува во сила осмиот ден од денот на објавувањето во „Службен гласник на општина Струмица“.

Бр.07-5116/1 Совет на општина Струмица  
25.06.2012 год. Претседател,  
Струмица Марјан Даскаловски с.р.

Врз основа на член 50 став 1 тока 3 од Законот за локалната самоуправа („Службен весник на Република Македонија“ бр. 5/02) и член 39 став 1 алинеа 3 од Статутот на општина Струмица – пречистен текст („Службен гласник на општина Струмица“ бр. 5/06), Градоначалникот на општина Струмица, донесе

## Решение

за објавување на Заклучок за одложување на донесувањето на Одлука за утврдување потреба од донесување на урбанистичко планска документација за усогласување на намената на градежно земјиште за КП бр. 7699/1 КО Струмица

Се објавува Заклучокот за одложување на донесувањето на Одлука за утврдување потреба од донесување на урбанистичко планска документација за усогласување на намената на градежно земјиште за КП бр. 7699/1 КО Струмица, донесен на седница на Советот на општина Струмица одржана на 22.06.2012 година.

Бр. 08 -5121/2 Општина Струмица  
25.06.2012 год. Градоначалник,  
Струмица Зоран Заев с.р.

## 250.

Врз основа на член 4 став 1 од Законот за постапување со бесправно изградени објекти („Службен весник на Република Македонија“ бр. 23/11), член 1 од Одлуката за постапка по бесправно изградени објекти во потенцијално нестабилни зони („Службен гласник на

општина Струмица“ бр. 10/12) и член 20 од Статутот на општина Струмица – пречистен текст („Службен гласник на општина Струмица“ бр. 5/06), Советот на општина Струмица на седницата одржана на 22.06.2012 година, донесе

## Заклучок

за одложување на донесувањето на Одлука за утврдување потреба од донесување на урбанистичко планска документација за усогласување на намената на градежно земјиште за КП бр. 7699/1 КО Струмица

## Член 1

Се одложува донесувањето на Одлука за утврдување потреба од донесување на урбанистичко планска документација за усогласување на намената на градежното земјиште за бесправниот објект, станбена куќа А1, кој се наоѓа на КП бр. 7699/1 КО Струмица сопственост на Благо Доновски од Струмица.

Објектот се наоѓа во зона на заштитно зеленило согласно ДУП за УБ бр.25 и 26, на земјиште сопственост на Република Македонија со корисничко право на ЈПКД „Комуналец“ Струмица.

## Член 2

Донесувањето на Одлука за утврдување потреба од донесување на урбанистичко планска документација за усогласување на намената на градежното земјиште за КП бр. 7699/1 КО Струмица се одложува до извршувањето на посебните геомеханички испитувања на просторот.

## Член 3

Овој Заклучок влегува во сила осмиот ден од денот на објавувањето во „Службен гласник на општина Струмица“.

Бр.07-5121/1 Совет на општина Струмица  
25.06.2012 год. Претседател,  
Струмица Марјан Даскаловски с.р.

Врз основа на член 50 став 1 тока 3 од Законот за локалната самоуправа („Службен весник на Република Македонија“ бр. 5/02) и член 39 став 1 алинеа 3 од Статутот на општина Струмица – пречистен текст („Службен гласник на општина Струмица“ бр. 5/06), Градоначалникот на општина Струмица, донесе

**Р е ш е н и е**  
за објавување на Заклучокот за  
утврдување Нацрт ДУП за градежна  
парцела на КП бр. 4469 КО Струмица,  
блок 14 (блок 32 по ГУП), Општина  
Струмица 2012-2017

1. Се објавува Заклучокот за  
утврдување Нацрт ДУП за градежна  
парцела на КП бр.4469 КО Струмица,  
блок 14 (блок 32 по ГУП), Општина  
Струмица 2012-2017, донесен на седница  
на Советот на општина Струмица  
одржана на 22.06. 2012 година.

Бр. 08 -5095/2 Општина Струмица  
25.06.2012 год. Градоначалник,  
Струмица Зоран Заев с.р.  
.....

### 251.

Врз основа на член 17 од Законот  
за просторно и урбанистичко планирање-  
пречистен текст („Службен весник на  
Република Македонија“ бр. 5/2002) 36 од  
Законот за локална самоуправа  
(„Службен весник на Република  
Македонија“ бр. 24/08) и член 20 од  
Статутот на општина Струмица –  
пречистен текст („Службен гласник на  
општина Струмица“ бр. 5/06), Советот на  
општина Струмица на седницата одржана  
на 22.06.2012 година, донесе

**З а к л у ч о к**  
**за утврдување Нацрт ДУП за градежна**  
**парцела на КП бр. 4469 КО Струмица,**  
**блок 14 (блок 32 по ГУП), пштина**  
**Струмица 2012-2017**

1. Се утврдува Нацрт ДУП за  
градежна парцела на КП бр.4469, КО  
Струмица, блок 14 (блок 32 по ГУП),  
Општина Струмица 2012-2017

2. Со овој Урбанистички план  
се опфаќа простор со површина од 219  
м<sup>2</sup>. Просторот на планскиот опфат на  
ДУП за градежна парцела на КП бр.4469  
граничи:

- Од север со КП бр. 4463;
- Од исток со КП бр. 4468;
- Од југ со КП бр. 4470;
- Од запад со ул. „Кирил и Методиј“.

3. Нацрт ДУП за градежна  
парцела на КП бр.4469, КО Струмица,  
блок 14 (блок 32 по ГУП), Општина  
Струмица 2012-2017 е изработен од  
Друштвото за проектирање  
„Визура“дооел - Струмица со техн. број  
1223/12 и се состои од:

-текстуален дел (документациона  
основа и планска документација),  
-графички приказ (документациона  
основа и планска документација),

4. Овој Заклучок влегува во  
сила осмиот ден од денот на  
објавувањето во “Службен гласник на  
општина Струмица”.

Бр.07-5095/1 Совет на општина Струмица  
25.06.2012 год. Претседател,  
Струмица Марјан Даскаловски с.р.  
.....

Врз основа на член 50 став 1 тока  
3 од Законот за локалната самоуправа  
(„Службен весник на Република  
Македонија“ бр. 5/02) и член 39 став 1  
алинеа 3 од Статутот на општина  
Струмица – пречистен текст („Службен  
гласник на општина Струмица“ бр. 5/06),  
Градоначалникот на општина Струмица,  
донесе

**Р е ш е н и е**  
за објавување на Заклучокот за  
утврдување Нацрт ДУП за градежна  
парцела на КП бр.2082 КО Струмица, блок  
21 (блок 12 по ГУП), пштина Струмица  
2012-2017

1. Се објавува Заклучокот за  
утврдување Нацрт ДУП за градежна парцела  
на КП бр. 2082 КО Струмица, блок 21 (блок  
12 по ГУП), Општина Струмица 2012-2017,  
донесена на седница на Советот на општина  
Струмица одржана на 22.06. 2012 година.

Бр. 08 -5096/2 Општина Струмица  
25.06.2012 год. Градоначалник,  
Струмица Зоран Заев с.р.  
.....

### 252.

Врз основа на член 17 од Законот  
за просторно и урбанистичко планирање -  
пречистен текст („Службен весник на  
Република Македонија“ бр. 5/2002) 36 од  
Законот за локална самоуправа  
(„Службен весник на Република  
Македонија“ бр. 24/08) и член 20 од  
Статутот на општина Струмица –  
пречистен текст („Службен гласник на  
општина Струмица“ бр. 5/06), Советот на  
општина Струмица на седницата одржана  
на 22.06.2012 година, донесе

**З а к л у ч о к**  
**за утврдување Нацрт ДУП за градежна**  
**парцела на КП бр. 2082 КО Струмица,**  
**блок 21 (блок 12 по ГУП), Општина**  
**Струмица 2012-2017**

1. Се утврдува Нацрт ДУП за градежна парцела на КП бр.2082, КО Струмица, блок 21 (блок 12 по ГУП), Општина Струмица 2012-2017

2. Со овој Нацрт- Урбанистички план се опфаќа простор со површина од 250м<sup>2</sup>. Просторот на планскиот опфат на ДУП за градежна парцела на КП бр.2082 граничи:

- Од исток со КП бр.2086;
- Од север со КП бр.2081;
- Од запад со ул.„Младинска“ и
- Од југ со КП бр. 2083 и КП бр.2084.

3. Нацрт ДУП за градежна парцела на КП бр.2082, КО Струмица, блок 21 (блок 12 по ГУП), општина Струмица 2012-2017 е изработен од Друштвото за проектирање „Визура“ дооел - Струмица со техн. број 1154/10 и се состои од:

- текстуален дел (документациона основа и планска документација),
- графички приказ (документациона основа и планска документација),

4. Овој Заклучок влегува во сила осмиот ден од денот на објавувањето во “Службен гласник на општина Струмица”.

Бр.07-5096/1 Совет на општина Струмица  
 25.06.2012 год. Претседател,  
 С т р у м и ц а Марјан Даскаловски с.р.

Врз основа на член 50 став 1 тока 3 од Законот за локалната самоуправа („Службен весник на Република Македонија“ бр. 5/02) и член 39 став 1 алинеа 3 од Статутот на општина Струмица – пречистен текст („Службен гласник на општина Струмица“ бр. 5/06), Градоначалникот на општина Струмица, донесе

**Р е ш е н и е**  
 за објавување на Заклучокот за  
 утврдување Нацрт ДУП за градежна  
 парцела на КП бр. 1787/1 КО Струмица,  
 блок 9 (блок 30 по ГУП), Општина  
 Струмица 2012-2017

1. Се објавува Заклучокот за утврдување Нацрт ДУП за градежна парцела на КП бр.1787/1 КО Струмица, блок 9 (блок 30 по ГУП), Општина

Струмица 2012-2017, донесен на седница на Советот на општина Струмица одржана на 22.06. 2012 година.

Бр. 08 -5097/2 Општина Струмица  
 25.06.2012 год. Градоначалник,  
 С т р у м и ц а Зоран Заев с.р.

**253.**

Врз основа на член 17 од Законот за просторно и урбанистичко планирање - пречистен текст („Службен весник на Република Македонија“ бр. 5/2002) 36 од Законот за локална самоуправа („Службен весник на Република Македонија“ бр. 24/08) и член 20 од Статутот на општина Струмица – пречистен текст („Службен гласник на општина Струмица“ бр. 5/06), Советот на општина Струмица на седницата одржана на 22.06.2012 година, донесе

**З а к л у ч о к**  
**за утврдување Нацрт ДУП за градежна**  
**парцела на КП бр. 1787/1 КО Струмица,**  
**блок 9 (блок 30 по ГУП), Општина**  
**Струмица 2012-2017**

1. Се утврдува Нацрт ДУП за градежна парцела на КП бр.1787/1, КО Струмица, блок 9 (блок 30 по ГУП), Општина Струмица 2012-2017

2. Со овој Урбанистички план се опфаќа простор со површина од 446м<sup>2</sup>. Просторот на планскиот опфат на ДУП за градежна парцела на КП бр.1787/1 граничи:

- Од север со ул. „Страшо Пинџур“;
- Од југ со КП бр. 1785 и 1788/2;
- Од запад со КП бр. 1788/2; и
- Од исток со јавен паркинг.

3. Нацрт ДУП за градежна парцела на КП бр.1787/1, КО Струмица, блок 9 (блок 30 по ГУП), општина Струмица 2012-2017 е изработен од Друштвото за проектирање, градежништво и инженеринг „Вектор 90“ Томе дооел - Струмица со техн. број 012-2702/2012 и се состои од:

- текстуален дел (документациона основа и планска документација),
- графички приказ (документациона основа и планска документација),

4. Овој Заклучок влегува во сила осмиот ден од денот на

објавувањето во “Службен гласник на општина Струмица”.

Бр.07-5097/1 Совет на општина Струмица  
25.06.2012 год. Претседател,  
С т р у м и ц а Марјан Даскаловски с.р.  
.....

Врз основа на член 50 став 1 тока 3 од Законот за локалната самоуправа („Службен весник на Република Македонија“ бр. 5/02) и член 39 став 1 алинеја 3 од Статутот на општина Струмица – пречистен текст („Службен гласник на општина Струмица“ бр. 5/06), Градоначалникот на општина Струмица, донесе

**Р е ш е н и е**  
за објавување на Заклучокот за  
утврдување на Нацрт ДУП за Блок 18  
Општина Струмица 2012-2017

1. Се објавува Заклучокот за утврдување на Нацрт ДУП за Блок 18, Општина Струмица 2012-2017, донесен на седница на Советот на општина Струмица одржана на 22.06. 2012 година.

Бр. 08 -5098/2 Општина Струмица  
25.06.2012 год. Градоначалник,  
С т р у м и ц а Зоран Заев с.р.  
.....

**254.**

Врз основа на член 24 од Законот за просторно и урбанистичко планирање – пречистен текст („Службен весник на Република Македонија“ бр. 24/08) и член 20 став 1 точка 4 од Статутот на општина Струмица – пречистен текст („Службен гласник на општина Струмица“ бр. 5/06), Советот на општина Струмица на седницата одржана на 22.06.2012 година, донесе

**З а к л у ч о к**  
**за утврдување на Нацрт ДУП за Блок 18**  
**Општина Струмица 2012-2017**

1. Се утврдува Нацрт ДУП за Блок 18 во град Струмица (плански период 2012-2017)

2. Со овој Нацрт - Урбанистички план се опфаќа простор со површина од 25,21 ха. Просторот на планскиот опфат на ДУП за Блок 18 во град Струмица е ограничен со:

-Од север осовински со ул. „Гоце Делчев“;

-Од исток осовински со ул. „Бр.1“, планирана по ГУП на град Струмица;

-Од југ осовински со ул. Бр. „8“ планирана по ГУП на град Струмица.

3. Нацрт ДУП за Блок 18 во град Струмица (2012-2017) е изработен од Друштвото за проектирање „Визура“ дооел - Струмица со техн. 1220/12број 1220/12 и се состои од:

-текстуален дел (документациона основа и планска документација),

-графички приказ (документациона основа и планска документација),

4. Овој Заклучок влегува во сила осмиот ден од денот на објавувањето во “Службен гласник на општина Струмица”.

Бр.07-5098/1 Совет на општина Струмица  
25.06.2012 год. Претседател,  
С т р у м и ц а Марјан Даскаловски с.р.  
.....

Врз основа на член 50 став 1 тока 3 од Законот за локалната самоуправа („Службен весник на Република Македонија“ бр. 5/02) и член 39 став 1 алинеја 3 од Статутот на општина Струмица – пречистен текст („Службен гласник на општина Струмица“ бр. 5/06), Градоначалникот на општина Струмица, донесе

**Р е ш е н и е**  
за објавување на Заклучокот за  
утврдување на Нацрт УП за дел од село  
Муртино „Комплекс стопанство“ Општина  
Струмица 2012-2017

1. Се објавува Заклучокот за утврдување на Нацрт УП за дел од село Муртино „Комплекс стопанство“ Општина Струмица 2012-2017, донесен на седница на Советот на општина Струмица одржана на 22.06. 2012 година.

Бр. 08 -5099/2 Општина Струмица  
25.06.2012 год. Градоначалник,  
С т р у м и ц а Зоран Заев с.р.  
.....

**255.**

Врз основа на член 24 од Законот за просторно и урбанистичко планирање – пречистен текст („Службен весник на Република Македонија“ бр. 24/08) и член 20 став 1 точка 4 од Статутот на општина Струмица – пречистен текст („Службен гласник на општина Струмица“ бр. 5/06) Советот на општина Струмица на седницата одржана на 22.06.2012 година, донесе

**З а к л у ч о к**

**за утврдување на Нацрт УП за дел од село Муртино, „Комплекс стопанство“, Општина Струмица 2012-2017**

1. Се утврдува Нацрт УП за дел од село Муртино, „Комплекс стопанство“, општина Струмица (2012-2017).

2. Со овој Урбанистички план се опфаќа простор со површина од 1,41ха. Просторот на планскиот опфат на УП за дел од село Муртино, „Комплекс стопанство“ е ограничен со:

- Од североисток со ул. „Бр.4“;
- Од северозапад со ул. „Бр.1“ и дел од граница на плански опфат;
- Од југоисток со ул. „Бр.2“;
- Од југозапад со ул. „Бр.3“ и дел од граница на плански опфат.

3. Нацрт УП за дел од село Муртино, „Комплекс стопанство“ (2012-2017) е изработен од Друштвото за градежништво, проектирање, трговија и услуги „Стан Арт“ дооел - Куманово со техн. број 7.1.07/11 и се состои од:

- текстуален дел (документациона основа и планска документација),
- графички приказ (документациона основа и планска документација),

4. Овој Заклучок влегува во сила осмиот ден од денот на објавувањето во „Сл. гласник на општина Струмица“.

Бр.07-5099/1 Совет на општина Струмица  
25.06.2012 год. Претседател,  
Струмица Марјан Даскаловски с.р.

Врз основа на член 50 став 1 точка 3 од Законот за локалната самоуправа („Службен весник на Република Македонија“ бр. 5/02) и член 39 став 1 алинеја 3 од Статутот на општина Струмица – пречистен текст („Службен гласник на општина Струмица“ бр. 5/06), Градоначалникот на општина Струмица, донесе

**Р е ш е н и е**

за објавување на Заклучокот за утврдување на Нацрт - Детален урбанистички план за градежна парцела на КП бр. 2385, 2386/3 и 6320/3, КО Струмица, блок 21 (блок 12 по ГУП), Општина Струмица 2012-2017

1. Се објавува Заклучокот за утврдување на Нацрт - Детален урбанистички план за градежна парцела на КП бр. 2385, 2386/3 и 6320/3, КО Струмица, блок 21 (блок 12 по ГУП), Општина Струмица 2012-2017, донесен на седница на Советот на општина Струмица одржана на 22.06. 2012 година.

Бр. 08 -5122/2 Општина Струмица  
25.06.2012 год. Градоначалник,  
Струмица Зоран Заев с.р.

**256.**

Врз основа на член 24 од Законот за просторно и урбанистичко планирање – пречистен текст („Службен весник на Република Македонија“ бр. 24/08) и член 20 став 1 точка 4 од Статутот на општина Струмица – пречистен текст („Службен гласник на општина Струмица“ бр. 5/06), Советот на општина Струмица на седницата одржана на 03.05.2012 година, донесе

**З а к л у ч о к**

**за утврдување на Нацрт - Детален урбанистички план за градежна парцела на КП бр. 2385, 2386/3 и 6320/3 КО Струмица блок 21 (блок 12 по ГУП), Општина Струмица 2012-2017**

1. Се утврдува Нацрт - Детален урбанистички план за градежна парцела на КП бр. 2385, 2386/3 и 6320/3, КО Струмица, блок 21 (блок 12 по ГУП), Општина Струмица 2012 – 2017.

2. Со овој Урбанистички план се опфаќа просторот со површина од 312 м<sup>2</sup>. Просторот на планскиот опфат на ДУП за градежната парцела на КП бр. 2385, 2386/3 и 6320/3и граничи:

- Од северозапад со КП бр.2380;
- Од североисток со ул. „Младинска“;
- Од југоисток со ул. „ Крушевска Република“ и
- Од југозапад граничи со КП бр. 2384 и 2386/2

2. Нацрт - Детален урбанистички план за градежна парцела на КП бр. бр. 2385, 2386/3 и 6320/3 КО Струмица, блок



21 (блок 12 по ГУП) Општина Струмица 2012 – 2017 е изработен од Друштвото за проектирање, градежништво и инженеринг „Вектор 90“ Томе доел - Струмица со тех. број 006-2001/2012 и се состои од:

- текстуален дел (документациона основа и планска документација),  
- графички приказ (документациона основа и планска документација),

3. Овој Заклучок влегува во сила осмиот ден од денот на објавувањето во “Сл. гласник на општина Струмица”.

Бр. 07-5122/1 Совет на општина Струмица  
25.06.2012 год. Претседател,  
Струмица Марјан Даскаловски с.р.  
.....

Врз основа на член 50 став 1 тока 3 од Законот за локалната самоуправа („Службен весник на Република Македонија“ бр. 5/02) и член 39 став 1 алинеа 3 од Статутот на општина Струмица – пречистен текст („Службен гласник на општина Струмица“ бр. 5/06), Градоначалникот на општина Струмица, донесе

**Решение**  
за објавување на Заклучокот за утврдување на Нацрт - Детален урбанистички план за градежна парцела бр. 88, КП бр. 5386, КО Струмица, блок 22 (блок 13 по ГУП), Општина Струмица 2012-2017

1. Се објавува Заклучокот за утврдување на Нацрт - Детален урбанистички план за градежна парцела бр. 88, КП бр. 5386, КО Струмица, блок 22 (блок 13 по ГУП), Општина Струмица 2012-2017, донесен на седница на Советот на општина Струмица одржана на 22.06. 2012 година.

Бр. 08 -5123/2 Општина Струмица  
25.06.2012 год. Градоначалник,  
Струмица Зоран Заев с.р.  
.....

### 257.

Врз основа на член 24 од Законот за просторно и урбанистичко планирање – пречистен текст („Службен весник на Република Македонија“ бр. 24/08) и член 20 став 1 точка 4 од Статутот на општина Струмица – пречистен текст („Службен гласник на општина Струмица“ бр. 5/06),

Советот на општина Струмица на седницата одржана на 03.05.2012 година, донесе

### **Заклучок** за утврдување на Нацрт - Детален урбанистички план за градежна парцела бр. 88, КП бр. 5386, КО Струмица, блок 22 (блок 13 по ГУП), Општина Струмица 2012-2017

1. Се утврдува Нацрт - Детален урбанистички план за градежна парцела бр. 88, КП бр. 5386, КО Струмица, блок 22 (блок 13 по ГУП), Општина Струмица 2012-2017.

2. Со овој Нацрт - Урбанистички план се опфаќа простор со површина од 241 м<sup>2</sup>. Просторот на планскиот опфат на ДУП за градежната парцела бр. 88, КП бр.5386, граничи:

- Од север со ГП бр. 87;
- Од југ со КП бр. 5385
- Од запад со КП бр. 5847/1 и
- Од исток со ул. „Мануш Турновски“

3. Нацрт - Детален урбанистички план за градежна парцела бр. 88, КП бр. 5386, КО Струмица, блок 22 (блок 13 по ГУП) Општина Струмица 2012-2017 е изработен од Друштвото за проектирање, градежништво и инженеринг „Вектор 90“ Томе доел - Струмица со тех. број 006-2001/2012 и се состои од:

- текстуален дел (документациона основа и планска документација),  
- графички приказ (документациона основа и планска документација),

4. Овој Заклучок влегува во сила осмиот ден од денот на објавувањето во “Сл.гласник на општина Струмица”.

Бр.07-5123/1 Совет на општина Струмица  
25.06.2012 год. Претседател,  
Струмица Марјан Даскаловски с.р.  
.....

Врз основа на член 50 став 1 тока 3 од Законот за локалната самоуправа („Службен весник на Република Македонија“ бр. 5/02) и член 39 став 1 алинеа 3 од Статутот на општина Струмица – пречистен текст („Службен гласник на општина Струмица“ бр. 5/06), Градоначалникот на општина Струмица, донесе

**Р е ш е н и е**

за објавување на Заклучокот за утврдување на Нацрт - Детален урбанистички план за градежна парцела на КП бр. 1836, КО Струмица, блок 21 (блок 12 по ГУП), Општина Струмица 2012-2017

1. Се објавува Заклучокот за утврдување на Нацрт - Детален урбанистички план за градежна парцела на КП бр. 1836, КО Струмица, блок 21 (блок 12 по ГУП), Општина Струмица 2012-2017, донесен на седница на Советот на општина Струмица одржана на 22.06. 2012 година.

Бр. 08 -5124/2 Општина Струмица  
25.06.2012 год. Градоначалник,  
Струмица Зоран Заев с.р.

**258.**

Врз основа на член 24 од Законот за просторно и урбанистичко планирање – пречистен текст („Службен весник на Република Македонија“ бр. 24/08) и член 20 став 1 точка 4 од Статутот на општина Струмица – пречистен текст („Службен гласник на општина Струмица“ бр. 5/06), Советот на општина Струмица на седницата одржана на 03.05.2012 година, донесе

**З а к л у ч о к**  
**за утврдување на Нацрт - Детален**  
**урбанистички план за градежна**  
**парцела на КП бр. 1836, КО Струмица,**  
**блок 21 (блок 12 по ГУП), Општина**  
**Струмица 2012-2017**

1. Се утврдува Нацрт - Детален урбанистички план за градежна парцела на КП бр. 1836, КО Струмица, блок 21 (блок 12 по ГУП), Општина Струмица 2012-2017;

2. Со овој Нацрт -Урбанистички план се опфаќа простор со површина од 315 м<sup>2</sup>. Просторот на планскиот опфат на ДУП за градежната парцела на КП бр.1836, граничи:

- Од север со ул. „Гоце Делчев“;
- Од југ со КП бр. 1829;
- Од запад со КП бр. 1835 и
- Од исток со пешачка ул. „У-1“.

2. Нацрт - Деталниот урбанистички план за градежна парцела на КП бр. 1836, КО Струмица, блок 21

(блок 12 по ГУП) Општина Струмица 2012-2017 е изработен од Друштвото за проектирање „Визура“ доел -Струмица со тех. број 1208/11 и се состои од:

-текстуален дел (документациона основа и планска документација),  
-графички приказ (документациона основа и планска документација),

3. Овој Заклучок влегува во сила осмиот ден од денот на објавувањето во “Сл. гласник на општина Струмица”.

Бр.07-5124/1 Совет на општина Струмица  
25.06.2012 год. Претседател,  
Струмица Марјан Даскаловски с.р.

Врз основа на член 50 став 1 тока 3 од Законот за локалната самоуправа („Службен весник на Република Македонија“ бр. 5/02) и член 39 став 1 алинеа 3 од Статутот на општина Струмица – пречистен текст („Службен гласник на општина Струмица“ бр. 5/06), Градоначалникот на општина Струмица, донесе

**Р е ш е н и е**

за објавување на Заклучокот за давање согласност на Одлуката за изменување и дополнување на Статутот на ЈПКД „Комуналец“ Струмица

1. Се објавува Заклучокот за давање согласност на Одлуката за изменување и дополнување на Статутот на ЈПКД „Комуналец“ Струмица, донесен на седница на Советот на општина Струмица одржана на 22.06. 2012 година.

Бр. 08 -5100/2 Општина Струмица  
25.06.2012 год. Градоначалник,  
Струмица Зоран Заев с.р.

**259.**

Врз основа на член 11 став 1 точка 1 од Законот за јавни претпријатија („Службен весник на Република Македонија“ бр. 38/96) и член 20 од Статутот на општина Струмица – пречистен текст („Службен гласник на општина Струмица“ бр. 5/06) Советот на општина Струмица на седницата одржана на 22.06.2012 година, донесе

**З а к л у ч о к**  
за давање на согласност на Одлуката  
изменување и дополнување на  
Статутот на ЈПКД „Комуналец“  
Струмица

1. Се дава согласност на Одлуката за изменување и дополнување на Статутот на ЈПКД „Комуналец“ Струмица, донесена од Управниот одбор на ЈПКД „Комуналец“ Струмица под бр. 02-3528/2 од 18.05.2012 година.

2. Овој Заклучок влегува во сила осмиот ден, од денот на објавувањето во „Службен гласник на општина Струмица“.

Бр.07-5100/1 Совет на општина Струмица  
25.06.2012 год. Претседател,  
С т р у м и ц а Марјан Даскаловски с.р.

Врз основа на член 50 став 1 тока 3 од Законот за локалната самоуправа („Службен весник на Република Македонија“ бр. 5/02) и член 39 став 1 алинеа 3 од Статутот на општина Струмица – пречистен текст („Службен гласник на општина Струмица“ бр. 5/06), Градоначалникот на општина Струмица, донесе

**Р е ш е н и е**  
за објавување на Заклучокот за давање  
согласност на Одлуката за утврдување  
на висината на надоместокот за  
доделување на гробно место

1. Се објавува Заклучокот за давање согласност на Одлуката за утврдување на висината на надоместокот за доделување на гробно место, донесен на седница на Советот на општина Струмица одржана на 22.06. 2012 година.

Бр. 08 - 5100/2 Општина Струмица  
25.06.2012 год. Градоначалник,  
С т р у м и ц а Зоран Заев с.р.

**260.**

Врз основа на член 11 став 1 точка 6 од Законот за јавни претпријатија („Службен весник на Република Македонија“ бр. 38/96) и член 20 од Статутот на општина Струмица – пречистен текст („Службен гласник на општина Струмица“ бр. 5/06) Советот на општина Струмица на седницата одржана на 22.06.2012 година, донесе

**Заклучок**  
за давање на согласност на Одлуката  
за утврдување на висината на  
надоместокот за доделување на  
гробно место

1. Се дава согласност на Одлуката за утврдување на висината на надоместокот за доделување на гробно место, донесена од Управниот одбор на ЈПКД „Комуналец“ Струмица, под бр. 02-3528/8 од 18.05.2012 година.

2. Овој Заклучок влегува во сила осмиот ден од денот на објавувањето во „Службен гласник на општина Струмица“.

Бр.07-5101/1 Совет на општина Струмица  
25.06.2012 год. Претседател,  
С т р у м и ц а Марјан Даскаловски с.р.

**261.**

Врз основа на член 19 став 2 точка 1 од Законот за јавните претпријатија („Службен весник на Република Македонија бр. 38/96; 6/02; 40/03; 49/06; 22/07; 83/09; 6/12), Управниот Одбор на Јавното претпријатие за комунални дејност „Комуналец“- Струмица ја донесе следната

**О д л у к а**  
за изменување и дополнување на  
Статутот на ЈПКД „Комуналец“-  
Струмица

**Член 1**

Членот 15 се менува и гласи:  
„ Претпријатието е организирано преку организациони единици во облик на сектори и одделенија.

Внатрешната организација на претпријатието се уредува со посебен акт, кој на предлог на директорот го донесува Управниот одбор на претпријатието.

Со актот за внатрешна организација се уредуваат видот и бројот на организациските единици, делокругот на работа на организациските единици и нивната одговорност и меѓусебна поврзаност и начините и формите на раководење со истите.”

**Член 2**

Во членот 33 се додаваат нови ставови 5 и 6 кои гласат:

„Директорот на претпријатието за својата работа одговара пред Градоначалникот на општината.

Директорот склучува договор со Градоначалникот на општината за

уредување на односите со јавното претпријатие, во кој поединечно се утврдуваат правата, одговорностите и овласувањата согласно со закон.”

Член 4  
Членот 37 се брише.

Член 5  
Зборовите пред членот 39 „Раководни работници” и членовите 39, 40, 41, 42 и 43 се бришат.

Член 8  
Членот 66 се брише.

Член 9  
Оваа Одлука стапува во сила со денот на објавувањето на огласната табла во претпријатието, а ќе се применува по

добивањето на согласност од Советот на општина Струмица.

Бр. 02-3528/2  
18.05.2012 год.  
С т р у м и ц а

Управен одбор на ЈПКД  
„Комуналец“ Струмица  
Претседател,  
Киро Кончалиев с.р.

## 262.

Врз основа на член 19 точка 8 од Законот за јавни Претпријатија, член 29 од Законот за комунални дејности, член 17 точка 1 алинеја 9 од Законот за гробишта и погребални услуги и член 27 точ.10 од Статутот на ЈПКД „Комуналец“, Струмица, Управниот одбор на ЈПКД „Комуналец“ Струмица на својата седница одржана на ден 18.05.2012 година, донесе

### О д л у к а за утврдување на висина и наплата за доделување на гробно место

#### Член 1

Се утврдува висината и наплата на надоместок за доделување на гробно место и тоа .

Ред. бр.	Опис на услугата: Доделување на гробно место	единечна мерка	единична цена без ДДВ
1	Реон 1 блок 1, блок 2, блок 3, блок 01а (алеа 1 и 2), блок 01 б (алеа 1 и 2)	гробно место	18.000,00
2	Реон 2 блок 4, блок 6 и блок 01 а (алеа 3 и 4)	гробно место	12.000,00
3	Реон 3 блок 7	гробно место	6.000,00
4	Реон 4 блок 5, алеа на заслужни граѓани блок 5 (алеа 6)	гробно место	35.000,00 60.000,00

#### Член 2

Оваа Одлука за утврдување на висината и наплата на надоместок за доделување на гробно место влегува во сила по добивањето согласно од Советот на Општина Струмица.

Бр. 02-3528/8  
18.05.2012 год.  
С т р у м и ц а

Управен одбор на ЈПКД  
„Комуналец“ Струмица  
Претседател,  
Киро Кончалиев с.р.