

**Програма**  
**за работа во областа на располагањето со**  
**градежно земјиште во сопственост на**  
**Република Македонија на подрачјето на**  
**општина Струмица за 2012 година**

**I. Вовед:**

**1. Општ дел**

Со донесување на новиот Закон за градежно земјиште ("Сл.весник на РМ бр.17/2011 од 11.02.2011), градежното земјиште може да биде во сопственост на Република Македонија, општините, општините во градот Скопје и градот Скопје, домашни и странски правни и физички лица.

Сопственоста на градежното земјиште создава права и обврски. Сопственоста на градежното земјиште вклучува и право на градење на земјиштето. Одлука за стекнување на сопственост на градежното земјиште за општините, општините во градот Скопје и градот Скопје донесува Советот.

Сопственоста на општините им ги овозможува следните права: на градење, користење, пренесување на правото на градење на други лица и отуѓување на градежното земјиште.

Со градежното земјиште сопственост на Република Македонија управува Владата на Република Македонија.

Градежното земјиште наменето за општа употреба можат да го користат сите правни и физички лица, општините, општините во градот Скопје и градот Скопје. Правото на користење Владата на Република Македонија може да го пренесе на општините.

Сопственоста на градежното земјиште ја опфаќа неговата површина и се она што е со него трајно поврзано, а се наоѓа над или под површината.

Градежното земјиште е добро од општ интерес за Република Македонија, а уредувањето на градежното земјиште е од јавен интерес.

Градежното земјиште може да биде изградено и неизградено, уредено и неуредено. Изградено градежно земјиште е земјиште на кое е изграден објект од траен карактер и земјиштето што служи за редовна употреба на објектот во граници на градежната парцела.

Уредено градежно земјиште е земјиште опремено со комунална инфраструктура, додека неуредено е земјиште на кое нема изградено комунална инфраструктура.

Градежно земјиште е земјиште кое е планирано со урбанистички план или урбанистичка планска документација.

Градежна парцела е дел од градежното земјиште, чии граници се утврдени со урбанистички план или урбанистичка планска документација и може да се состои од една, од дел или од повеќе катастарски парцели.

Објект од траен карактер е објект изграден со документација (одобрение) и заведен во јавните книги за недвижности.

Објект од времен карактер е објект поставен со одобрение за поставување до реализација на урбанистички план или урбанистичка документација. Времените објекти не се дел од градежното земјиште и врз основа на нив не може да се стекне сопственост на градежното земјиште.

Инфраструктурен објект е подземна или надземна градба за инсталации од комуналната инфраструктура.

Прометот со градежното земјиште е слободен.

Градежното земјиште сопственост на Република Македонија може да се отуѓи, даде на користење (концесија или јавно приватно партнерство), даде под долготраен и краткотраен закуп, разменува или да се востановат други стварни права.

## **II. Просторен опфат и предмет на Програмата**

Предмет на Програмата е менаџирање со градежното земјиште во сопственост на Република Македонија што се наоѓа на територијата на Општина Струмица, дефинирана според територијалната организација на Република Македонија, за време на календарска 2012 година.

За да може да се врши отуѓување, давање под закуп, на градежното земјиште потребно е да се изработи мапа на државното градежно земјиште во општината со сите нумерички податоци за истото.

Важен фактор во оваа постапка е и категоријата урбанистички план, односно урбанистичките планови врз основа на кои може да се издаде одобрение за градење.

Во текот на годишната Програмата се предвидува предмет на менаџирање со градежното земјиште во сопственост на Република Македонија да бидат градежните парцели што се наоѓаат на териториите на следните населени места и локалитети: Градот Струмица (се наведуваат населените места и локалитети; за населените места за кои постојат повеќе од еден урбанистички план, се наведуваат насловите на сите урбанистички планови што се однесуваат на парцелите што се предмет на Програмата).

## **III. Основи за изработка на Програмата**

### **1. Законски основ**

Законски основ на програмата за управување со градежното земјиште се: Закон за локалната самоуправа (Сл. Весник на РМ 5/2002), Закон за градежно земјиште (Сл.весник на РМ бр.17/2011 од 11.02.2011) и чл. 14 од Статутот на општина Струмица – пречистен текст („Сл. гласник бр. 5/06).

### **2. Основни плански документи**

Други документи потребни за изработка на Програмата се следните стратешки, развојни и плански документи донесени на локално ниво:

- Стратегија за локален економски развој – 2006-2013 година;
- Платформа за развој на Општина Струмица 2006 - 2011 година;
- Стратегиски план на Струмичкиот регион 2006-2013 година;

- Локален акциски план за вработување;
- Генерален урбанистички план на Град Струмица за плански период од 2006 до 2020 година;
- Урбанистички планови за населените места
- Програма за изработка на урбанистички планови во 2012 година;
- Плански програми за изработка на урбанистичка документација за индустриски зони во Општина Струмица;
- SWOT анализа на Струмичкиот микро регион;
- Анкета за бизнис-климата во Струмичкиот регион; и
- Други стратешки документи.

## **IV. Цели на Програмата**

### **1. Општи цели на Програмата**

Обезбедување на услови за социо-економски развој на општината, преку правење просторни услови за развој.

### **2. Конкретни цели на Програмата по населени места, урбани блокови и локалитети**

Заинтересираните граѓани за изградба на сопствени простори за обавување на дејност Предлог – Програма за работа во областа на располагањето со градежно земјиште во сопственост на Република Македонија на подрачјето на општина Струмица за 2012 година можат да ја реализираат својата потреба, а со тоа да придонесат за развој на населеното место/локалитет, користење на локалните ресурси, вработување на лица, обезбедување на подобри услови за живеење.

### **3. Обем и преглед на градежно земјиште што е предмет на Програмата (групирани по населено место и по урбанистички план)**

Со оваа програма се опфатени парцели од градежно земјиште кое е исклучиво во сопственост на Република Македонија, односно не се земени во предвид парцели на кои покрај Република Македонија има и друг сопственик, односно парцели кои што до донесување на програмата се идентификувани како такви.

V. Графички прилог со одбележани градежни парцели што ќе бидат предмет на менаџирање во тоа населено место/ локалитет, идентификувани со број на градежните парцели и со детален преглед на градежните парцели (по населено место и по урбанистички план)

A. Градежни парцели што ќе бидат предмет на отуѓување по пат на јавно надавање:

**1. Информации за градежна парцела: 1.2 Блок 42 - Струмица**

Број на градежна парцела ГП 1.2

Вкупна површина на градежната парцела 5.844 м<sup>2</sup>

Намена на земјиштето (основна класа) Г2- лесна и загадувачка индустрија

Намена на земјиштето (опис) градежно неизградено земјиште вон централно подрачје подзона Д

Броеви на катастарските парцели во состав на градежната парцела

Површина за градба 2,541 м<sup>2</sup>

Бруто развиена површина 3,559 м<sup>2</sup>

Процент на изграденост 43,49

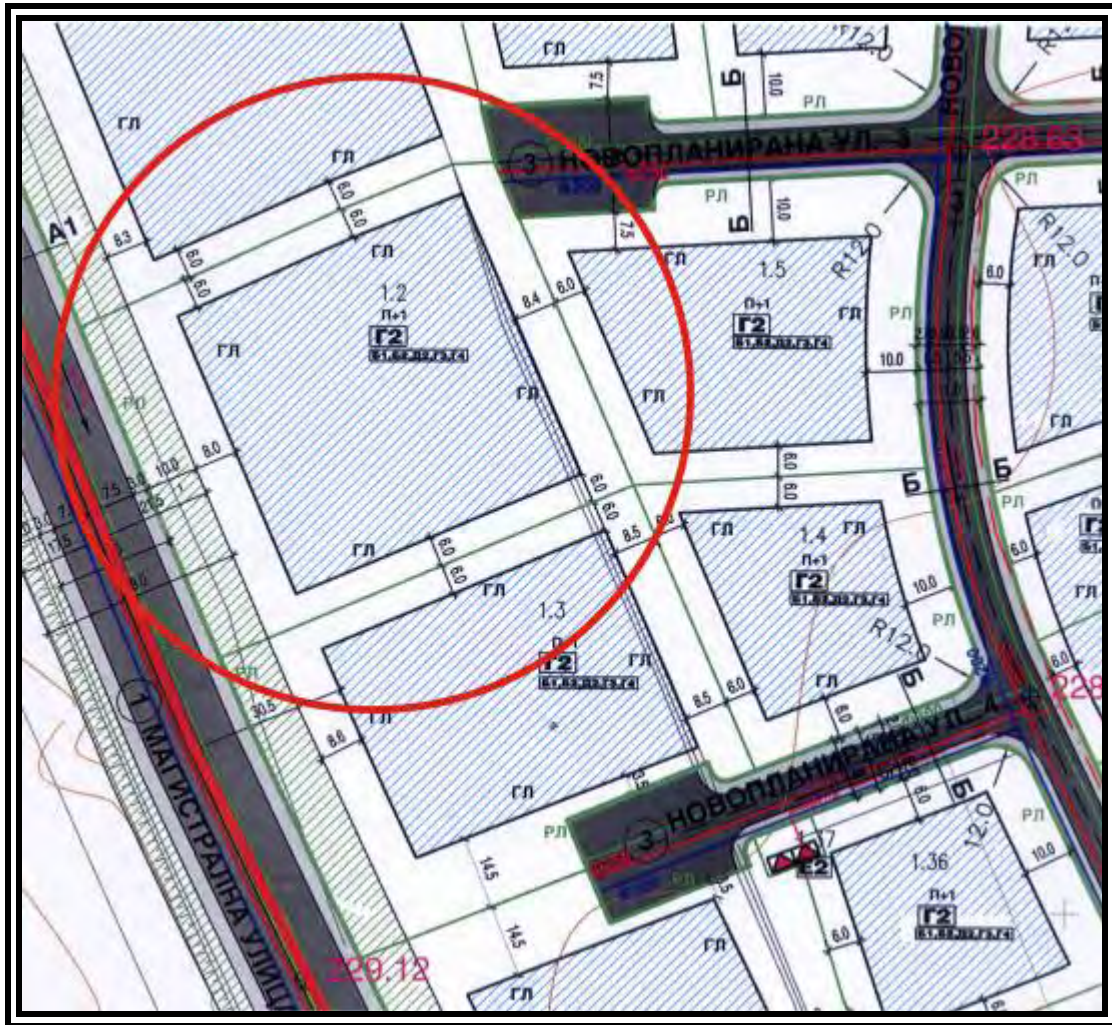
Коефициент на искористеност на земјиштето 0,60

Максимална дозволена висина – во зависност од технолошкиот процес

Катност Р+1

Почетна/Утврдена цена по метар квадратен 61,00 ден. и

Вкупна почетна/утврдена цена 356.484,00 ден.



## 2. Информации за градежна парцела: 1.3 Блок 42 - Струмица

Број на градежна парцела ГП 1.3

Вкупна површина на градежната парцела 4690 m<sup>2</sup>

Намена на земјиштето (основна класа) Г2 - лесна и загадувачка индустрија

Намена на земјиштето (опис) градежно неизградено земјиште вон централно подрачје подзона Д

Броеви на катастарските парцели во состав на градежната парцела

Површина за градба 2743m<sup>2</sup>

Бруто развиена површина 3840 m<sup>2</sup>

Процент на изграденост 58,49

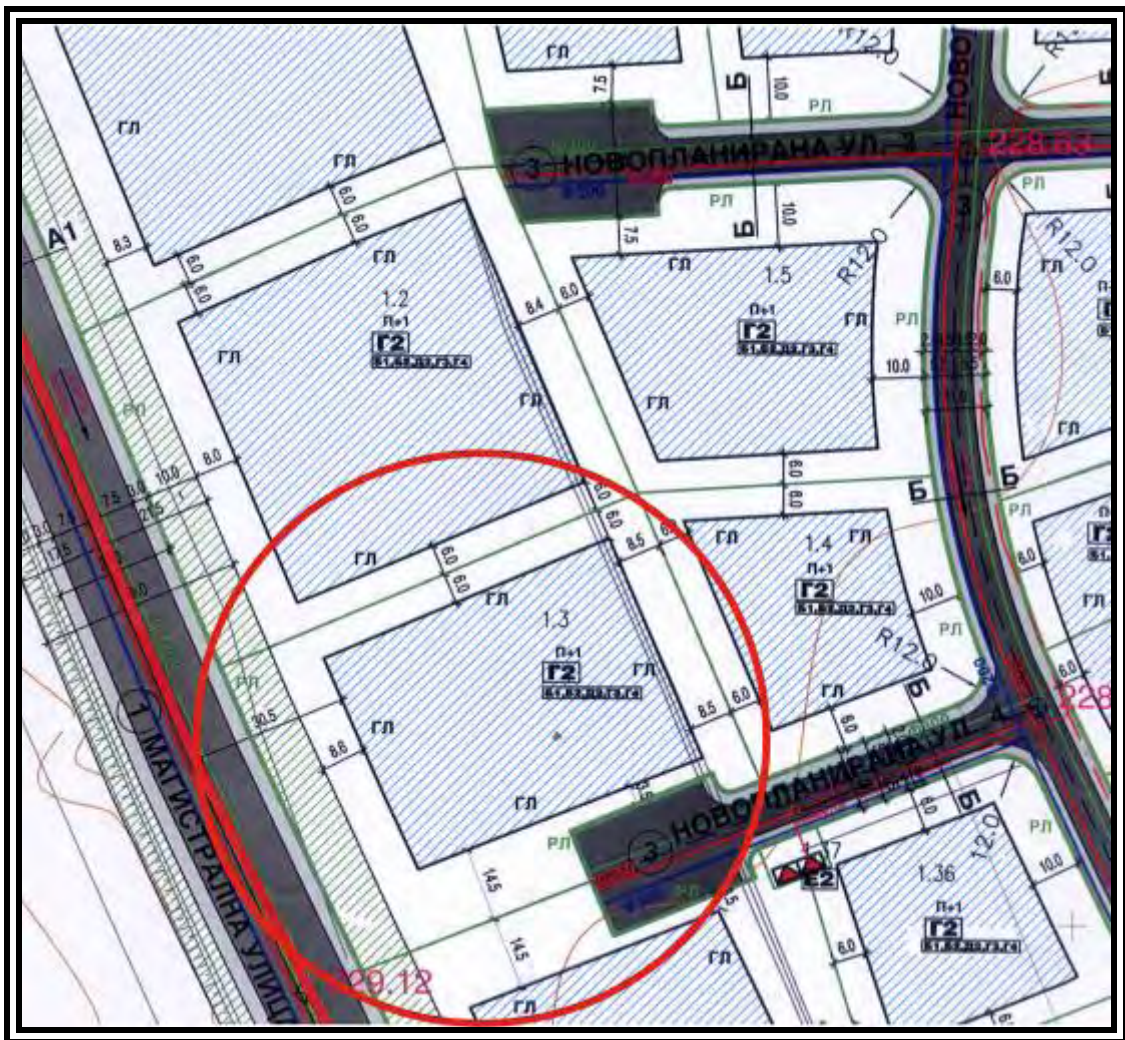
Коефициент на искористеност на земјиштето 0.81

Максимална дозволена висина – во зависност од технолошкиот процес

Катност P+1

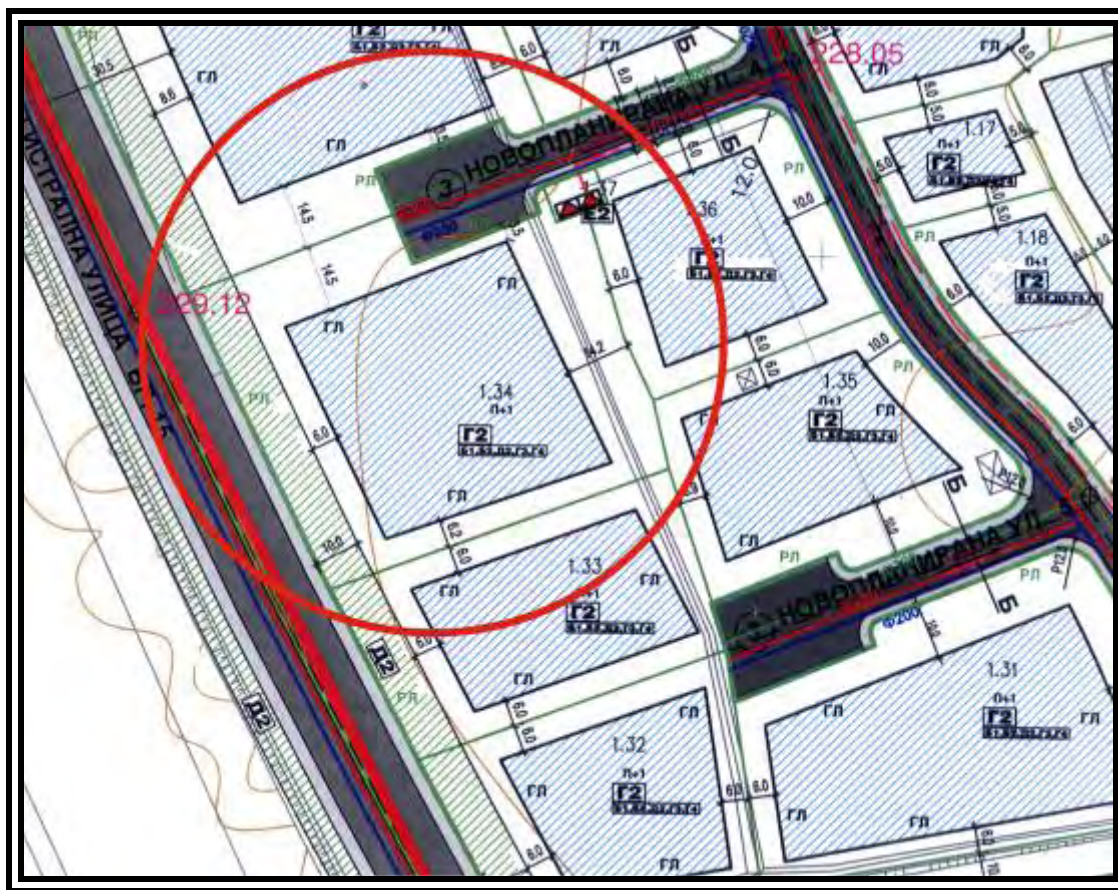
Почетна/Утврдена цена по метар квадратен 61,00 ден. и

Вкупна почетна/утврдена цена 286,090,00 ден.



### **3. Информации за градежна парцела: 1.34 Блок 42 - Струмица**

Број на градежна парцела ГП 1.34  
Вкупна површина на градежната парцела 4664 m<sup>2</sup>  
Намена на земјиштето (основна класа) Г2- лесна и загадувачка индустрија  
Намена на земјиштето (опис) градежно неизградено земјиште вон централно подрачје подзона Д  
Броеви на катастарските парцели во состав на градежната парцела  
Површина за градба 2715 m<sup>2</sup>  
Бруто развиена површина 3801 m<sup>2</sup>  
Процент на изграденост 58,21  
Коефициент на искористеност на земјиштето 0.81  
Максимална дозволена висина – во зависност од технолошкиот процес  
Катност Р+1  
Почетна/Утврдена цена по метар квадратен 61,00 ден. и  
Вкупна почетна/утврдена цена 284,504,00 ден.



#### **4. Информации за градежна парцела: 1.33 Блок 42 - Струмица**

Број на градежна парцела ГП 1.33

Вкупна површина на градежната парцела 2907 m<sup>2</sup>

Намена на земјиштето (основна класа) Г2- лесна и загадувачка индустрија

Намена на земјиштето (опис) градежно неизградено земјиште вон централно подрачје подзона Д

Броеви на катастарските парцели во состав на градежната парцела

Површина за градба 1564 m<sup>2</sup>

Бруто развиена површина 2190m<sup>2</sup>

Процент на изграденост 53,80

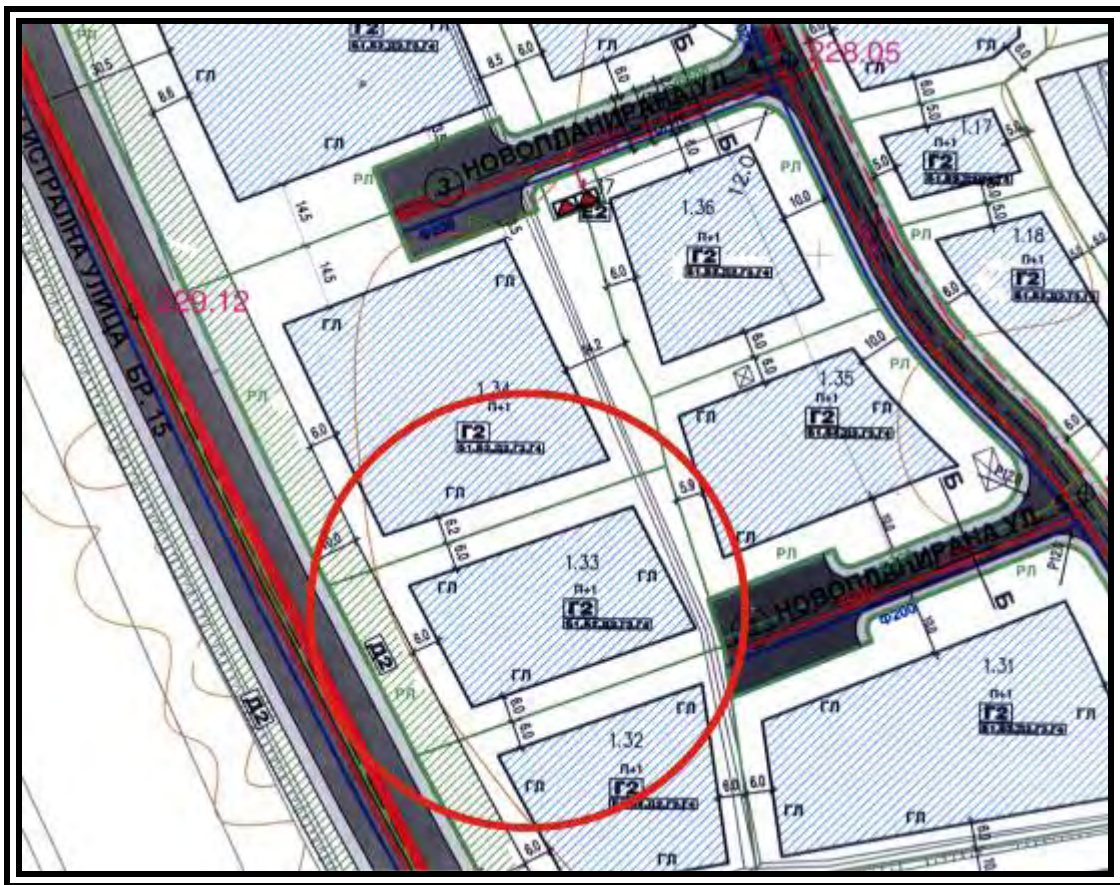
Коефициент на искористеност на земјиштето 0.75

Максимална дозволена висина – во зависност од технолошкиот процес

Катност Р+1

Почетна/Утврдена цена по метар квадратен 61,00 ден. и

Вкупна почетна/утврдена цена 177,327,00 ден.



### 5. Информации за градежна парцела: 1,4 Блок 42 - Струмица

Број на градежна парцела ГП 1,4

Вкупна површина на градежната парцела 2684 м<sup>2</sup>

Намена на земјиштето (основна класа) Г2- лесна и загадувачка индустрија

Намена на земјиштето (опис) градежно неизградено земјиште вон централно подрачје подзона Д

Броеви на катастарски парцели во состав на градежната парцела

Површина за градба 1289 м<sup>2</sup>

Бруто развиена површина 1805 м<sup>2</sup>

Процент на изграденост 48,03

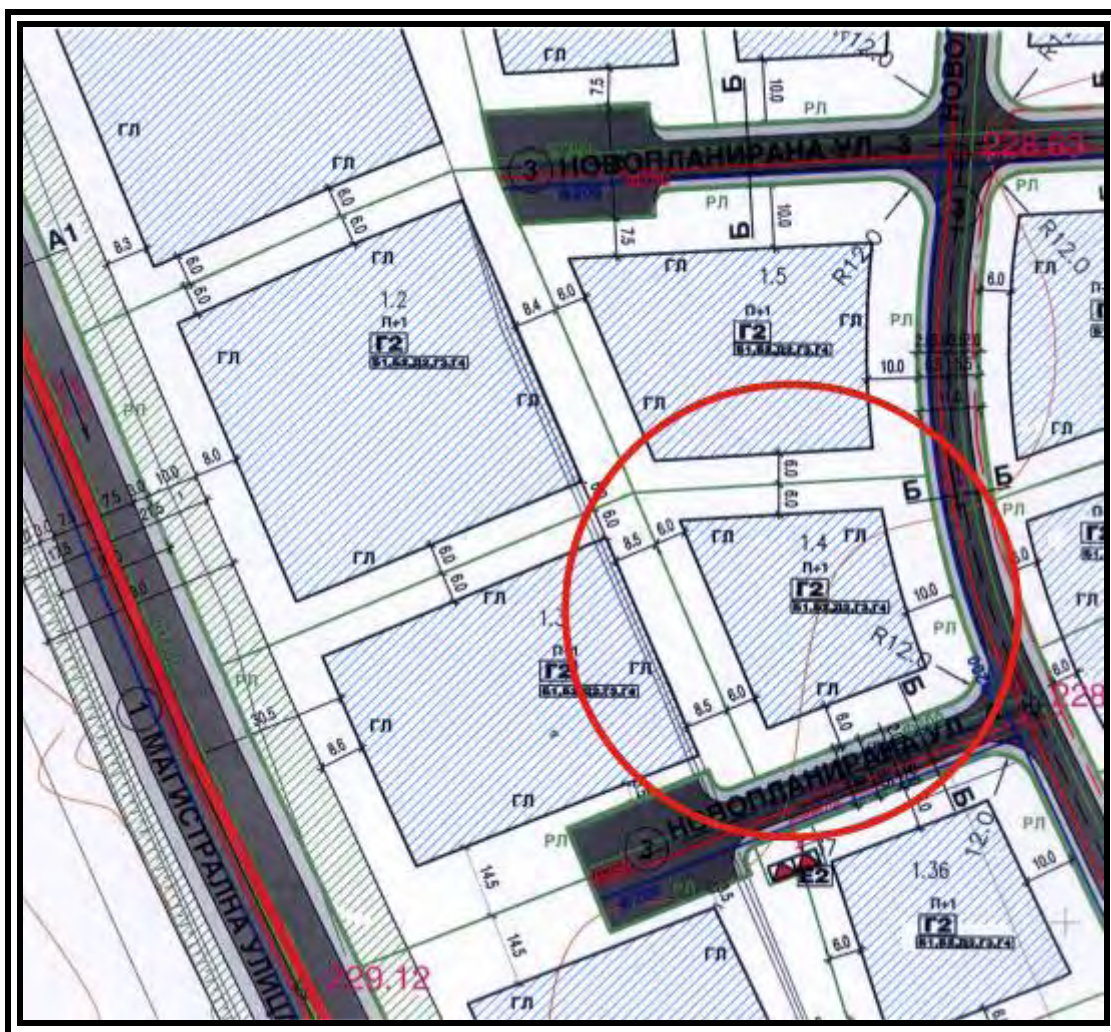
Коефициент на искористеност на земјиштето 0.67

Максимална дозволена висина – во зависност од технолошкиот процес

Катност Р+1

Почетна/Утврдена цена по метар квадратен 61.00 ден.

Вкупна почетна/утврдена цена 163.724,00 ден.



### 6. Информации за градежна парцела: 1,5 Блок 42 - Струмица

Број на градежна парцела ГП 1,5

Вкупна површина на градежната парцела 3628 м<sup>2</sup>

Намена на земјиштето (основна класа) Г2- лесна и загадувачка индустрија

Намена на земјиштето (опис) градежно неизградено земјиште вон централно подрачје подзона Д

Броеви на катастарските парцели во состав на градежната парцела

Површина за градба 1954 м<sup>2</sup>

Бруто развиена површина 2736 м<sup>2</sup>

Процент на изграденост 53,86

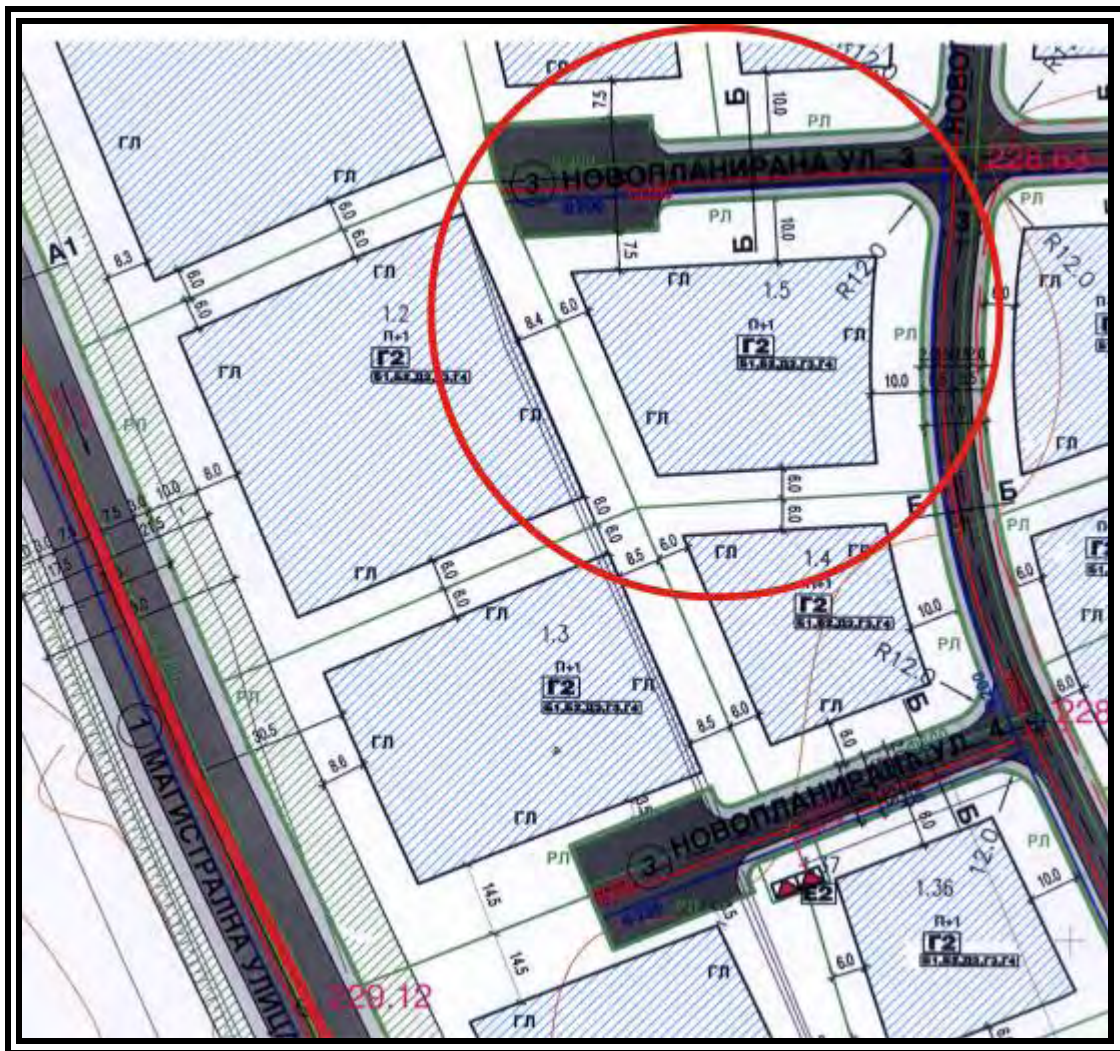
Коефициент на искористеност на земјиштето 0,75

Максимална дозволена висина – во зависност од технолошкиот процес

Катност П+1

Почетна/Утврдена цена по метар квадратен 61,00 ден.

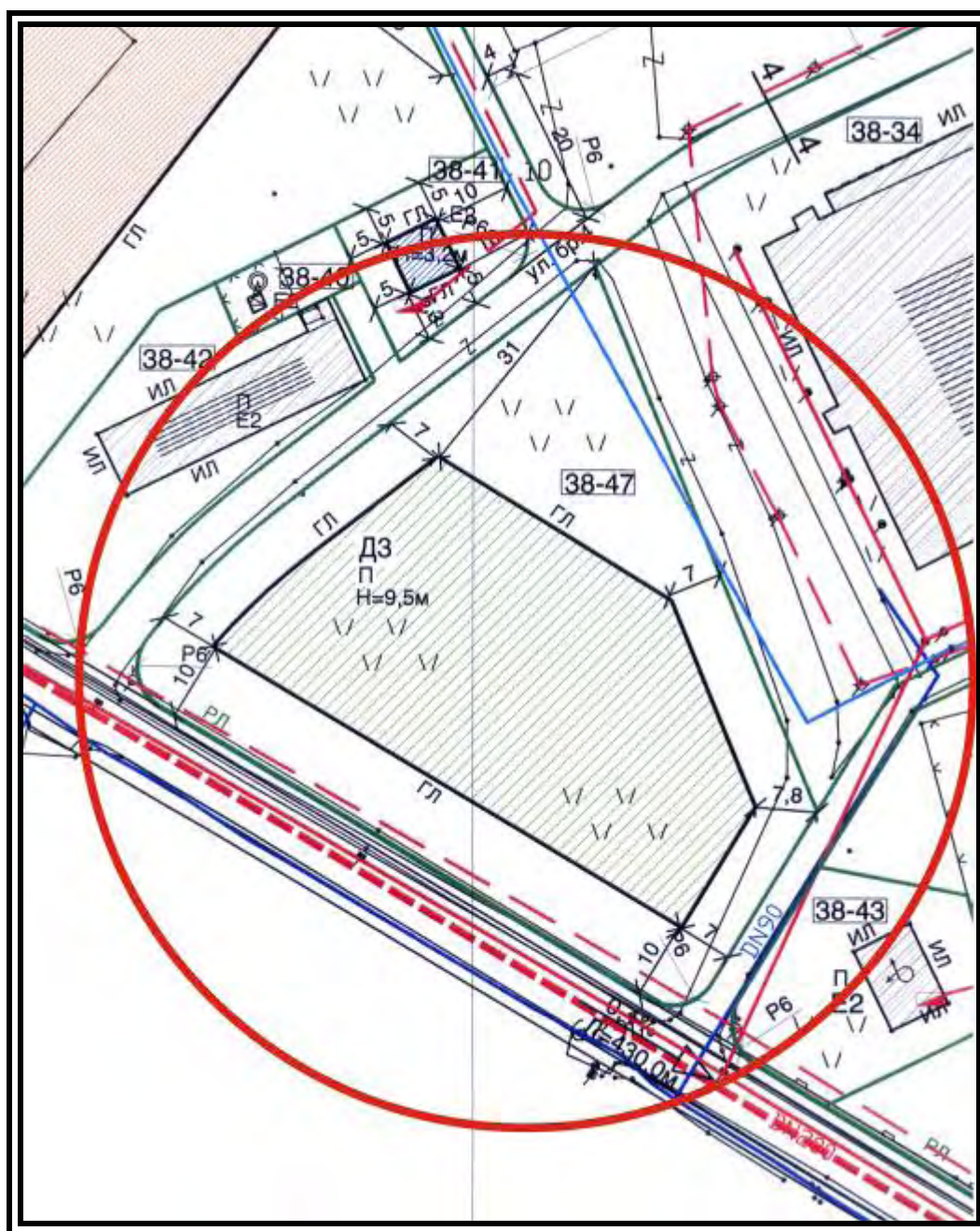
Вкупна почетна/утврдена цена 221,308,00 ден.





### **7. Информации за градежна парцела: 38-47 Блок 38 - Струмица**

Број на градежна парцела ГП 38-47  
Вкупна површина на градежната парцела 4327,6 м<sup>2</sup>  
Намена на земјиштето (основна класа) ДЗ – спорт и рекреација  
Намена на земјиштето (опис) градежно неизградено земјиште вон централно подрачје подзона Е  
Броеви на катастарските парцели во состав на градежната парцела 10/1  
Површина за градба 2067м<sup>2</sup>  
Бруто развиена површина  
Процент на изграденост  
Коефициент на искористеност на земјиштето  
Максимална дозволена висина 9,5  
Катност П  
Почетна/Утврдена цена по метар квадратен 900,00 ден.  
Вкупна почетна/утврдена цена 3,894,840,00 ден.



**8. Информации за градежна парцела: 369 Блок 14 - Струмица**

Број на градежна парцела ГП 369

Вкупна површина на градежната парцела 1.056 м<sup>2</sup>

Намена на земјиштето (основна класа) А2 – домување во станбени згради

Намена на земјиштето (опис) градежно неизградено земјиште вон централно подрачје подзона Б

Броеви на катастарските парцели во состав на градежната парцела

Површина за градба 340 м<sup>2</sup>

Бруто развиена површина 1700 м<sup>2</sup>

Процент на изграденост

Коефициент на искористеност на земјиштето

Максимална дозволена висина 13,5

Катност П+3+Пк

Почетна/Утврдена цена по метар квадратен 2300,00 ден.

Вкупна почетна/утврдена цена 2,428,800,00 ден.



### **9. Информации за градежна парцела:207 Блок 14 - Струмица**

Број на градежна парцела ГП 207

Вкупна површина на градежната парцела 240 м<sup>2</sup>

Намена на земјиштето (основна класа) А1- домување во семејни куќи

Намена на земјиштето (опис) градежно неизградено земјиште вон централно подрачје подзона А

Броеви на катастарските парцели во состав на градежната парцела

Површина за градба 100 м<sup>2</sup>

Бруто развиена површина 300 м<sup>2</sup>

Процент на изграденост

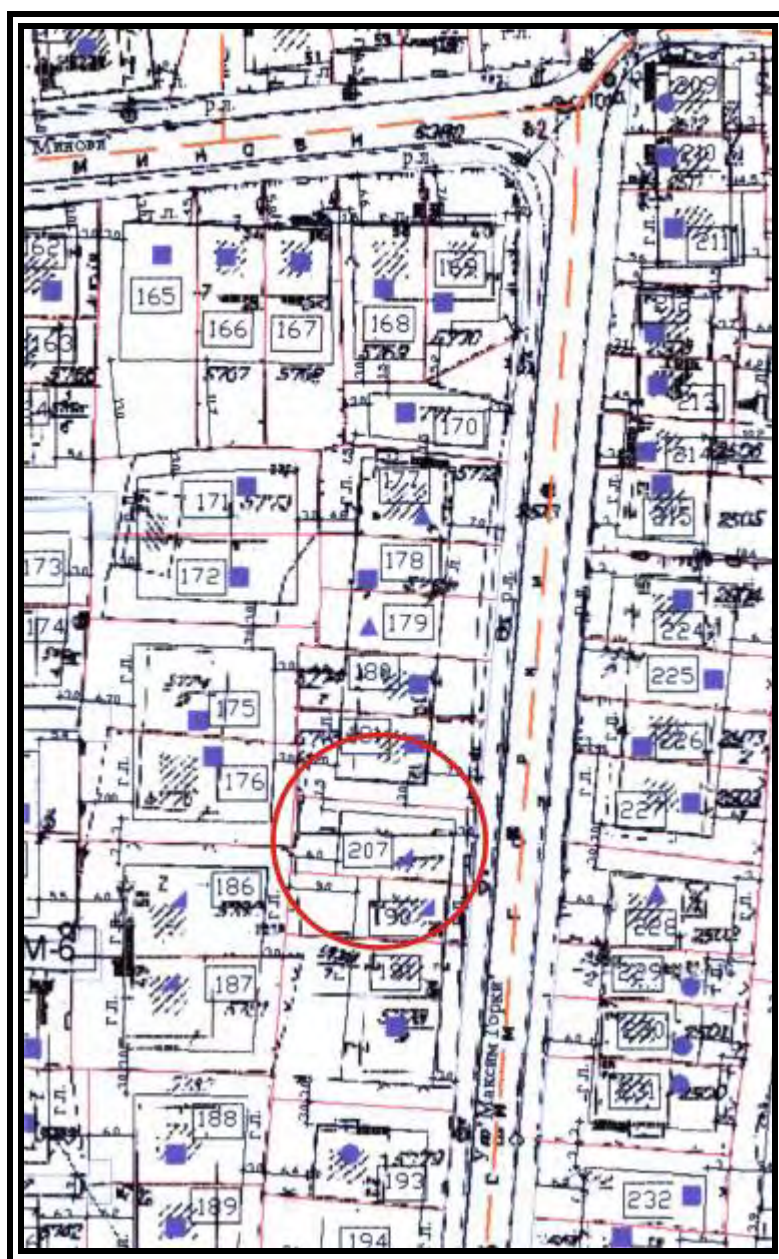
Коефициент на искористеност на земјиштето

Максимална дозволена висина 9,5

Катност П+2

Почетна/Утврдена цена по метар квадратен 61,00 ден.

Вкупна почетна/утврдена цена 14,640,00 ден.



**10. Информации за градежна парцела: 34,3,1 Блок 3 - Струмица**

Број на градежна парцела ГП 34,3,1

Вкупна површина на градежната парцела 6027 м<sup>2</sup>

Намена на земјиштето (основна класа) Г2,3,4- лесна и загадувачка индустрија

Намена на земјиштето (опис) градежно неизградено земјиште вон централно подрачје подзона Д

Броеви на катастарските парцели во состав на градежната парцела

Површина за градба 3941 м<sup>2</sup>

Бруто развиена површина 10849 м<sup>2</sup>

Процент на изграденост 65

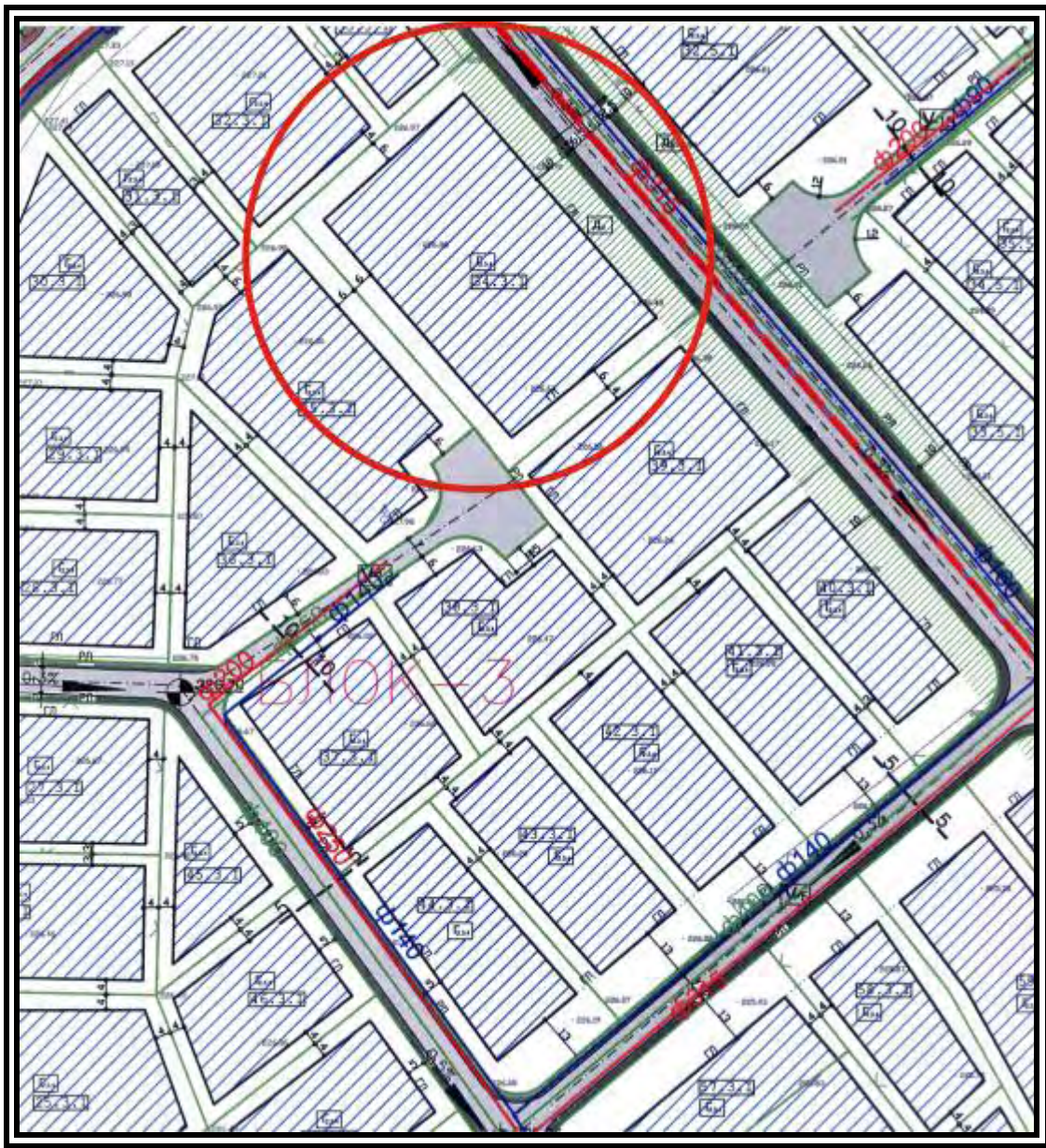
Коефициент на искористеност на земјиштето 1,8

Максимална дозволена висина – во зависност од технолошкиот процес

Катност П

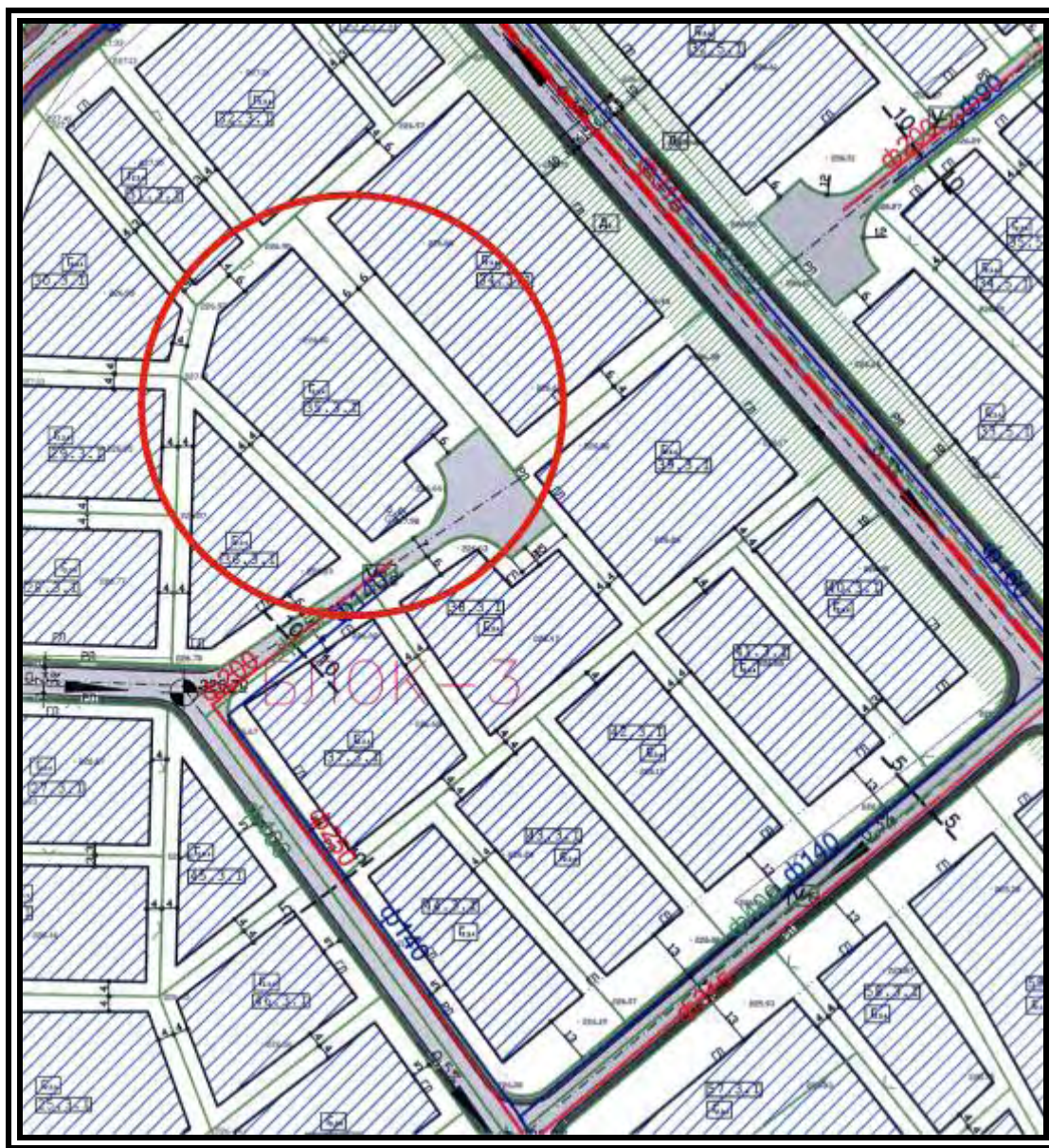
Почетна/Утврдена цена по метар квадратен 61,00 ден.

Вкупна почетна/утврдена цена 367,647,00 ден.



### **11. Информации за градежна парцела: 35,3,1 Блок 3 - Струмица**

Број на градежна парцела ГП 35,3,1  
Вкупна површина на градежната парцела 3838 м<sup>2</sup>  
Намена на земјиштето (основна класа) Г2,3,4- лесна и загадувачка индустрија  
Намена на земјиштето (опис) градежно неизградено земјиште вон централно подрачје подзона Д  
Броеви на катастарските парцели во состав на градежната парцела  
Површина за градба 2553 м<sup>2</sup>  
Бруто развиена површина 6908 м<sup>2</sup>  
Процент на изграденост 66  
Коефициент на искористеност на земјиштето 1,8  
Максимална дозволена висина – во зависност од технолошкиот процес  
Катност П  
Почетна/Утврдена цена по метар квадратен 61,00 ден. и  
Вкупна почетна/утврдена цена 234,118,00 ден.



**12. Информации за градежна парцела: 36,3,1 Блок 3 - Струмица**

Број на градежна парцела ГП 36,3,1

Вкупна површина на градежната парцела 2198 м<sup>2</sup>

Намена на земјиштето (основна класа) Г2,3,4- лесна и загадувачка индустрија

Намена на земјиштето (опис) градежно неизградено земјиште вон централно подрачје подзона Д

Броеви на катастарските парцели во состав на градежната парцела

Површина за градба 1326 м<sup>2</sup>

Бруто развиена површина 3956 м<sup>2</sup>

Процент на изграденост 60

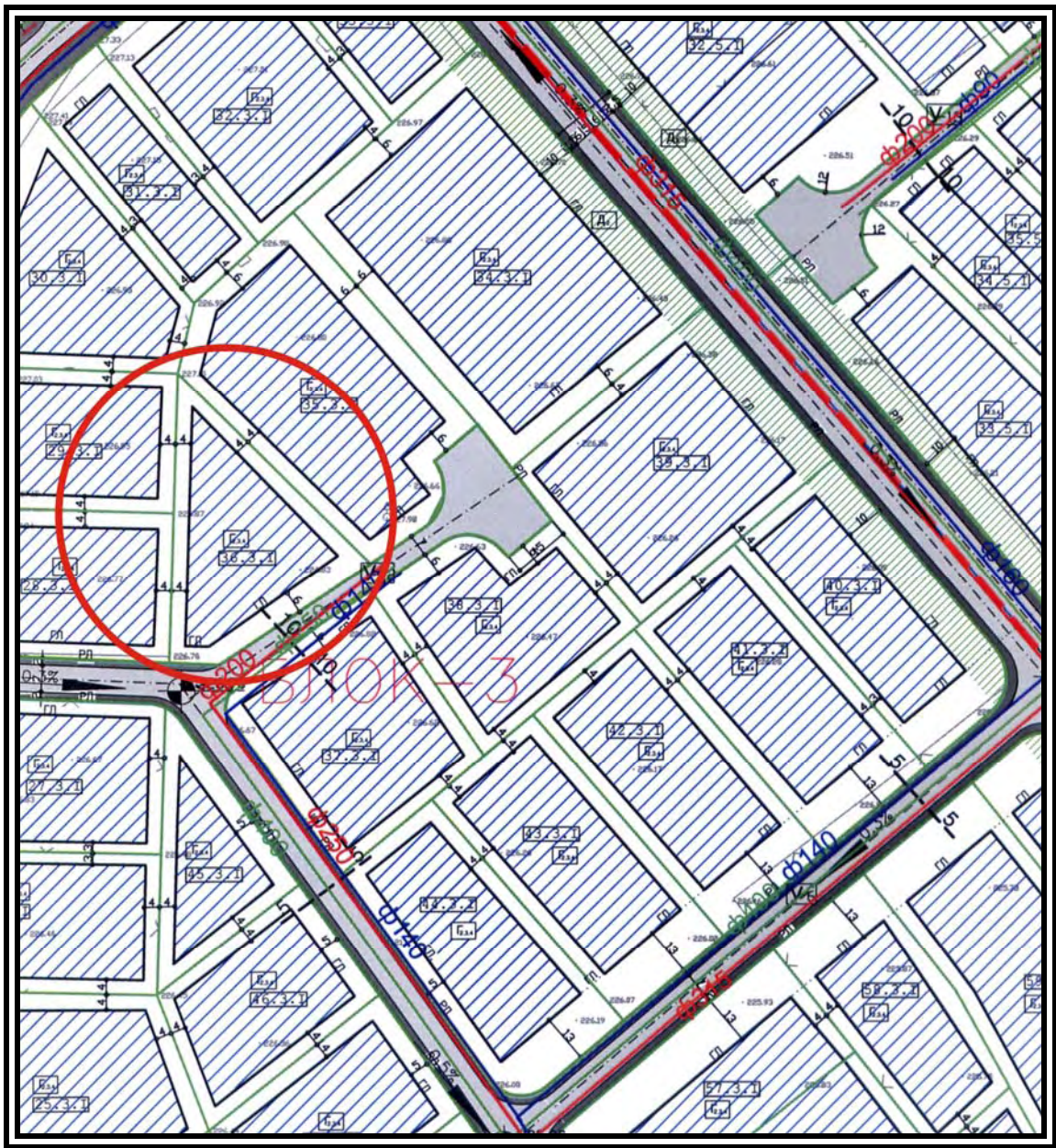
Коефициент на искористеност на земјиштето 1,79

Максимална дозволена висина – во зависност од технолошкиот процес

Катност П

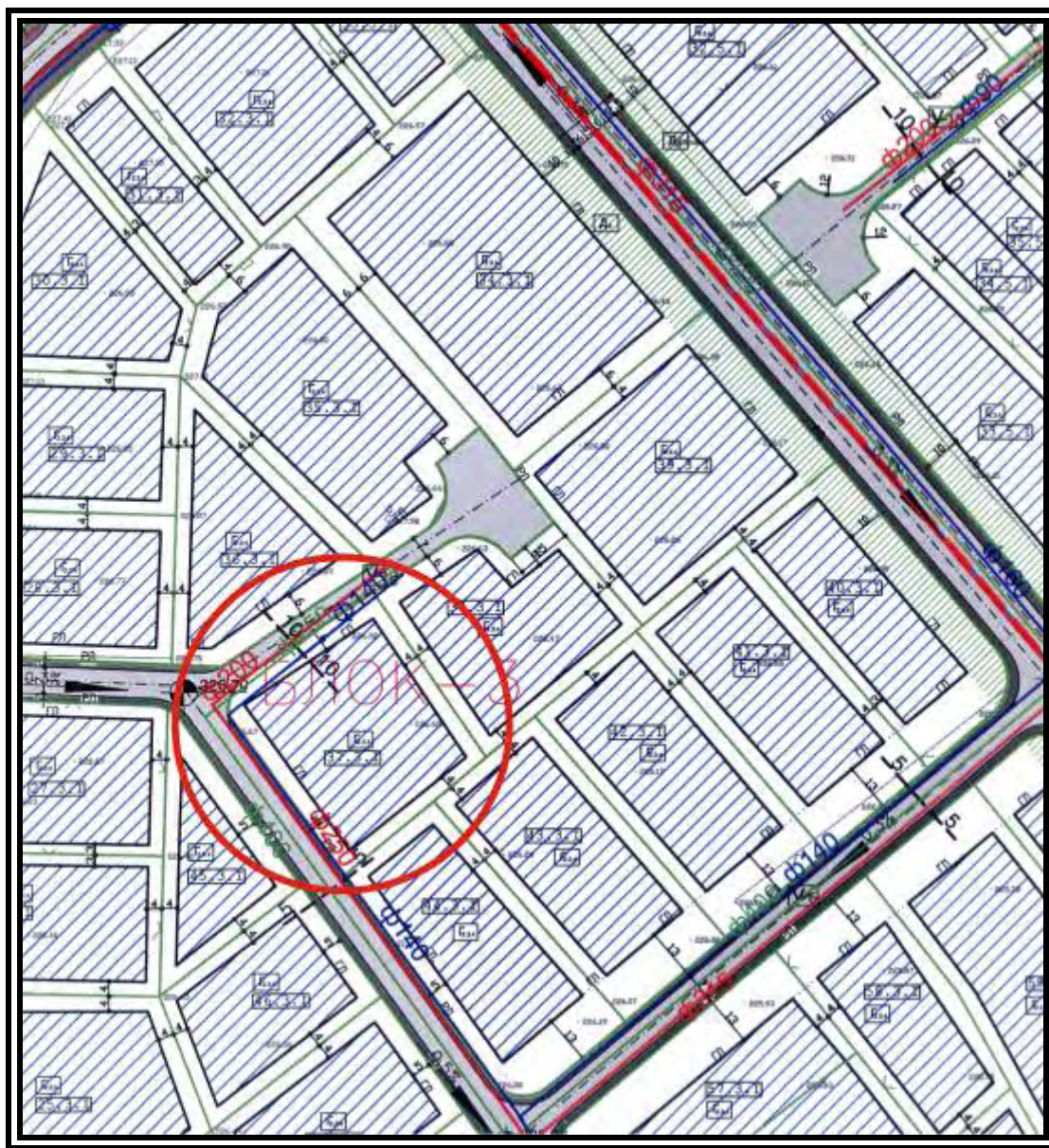
Почетна/Утврдена цена по метар квадратен 61,00 ден. и

Вкупна почетна/утврдена цена 134,078,00 ден.



### **13. Информации за градежна парцела: 37,3,1 Блок 3 - Струмица**

Број на градежна парцела ГП 37,3,1  
Вкупна површина на градежната парцела 2764 м<sup>2</sup>  
Намена на земјиштето (основна класа) Г2,3,4- лесна и загадувачка индустрија  
Намена на земјиштето (опис) градежно неизградено земјиште вон централно подрачје подзона Д  
Броеви на катастарските парцели во состав на градежната парцела  
Површина за градба 1868 м<sup>2</sup>  
Бруто развиена површина 4975 м<sup>2</sup>  
Процент на изграденост 67  
Коефициент на искористеност на земјиштето 1,79  
Максимална дозволена висина – во зависност од технолошкиот процес  
Катност П  
Почетна/Утврдена цена по метар квадратен 61,00 ден. и  
Вкупна почетна/утврдена цена 168,604,00 ден.



**14. Информации за градежна парцела: 38,3,1 Блок 3 - Струмица**

Број на градежна парцела ГП 38,3,1

Вкупна површина на градежната парцела 2405 м<sup>2</sup>

Намена на земјиштето (основна класа) Г2,3,4- лесна и загадувачка индустрија

Намена на земјиштето (опис) градежно неизградено земјиште вон централно подрачје подзона Д

Броеви на катастарските парцели во состав на градежната парцела

Површина за градба 1563 м<sup>2</sup>

Бруто развиена површина 4329 м<sup>2</sup>

Процент на изграденост 64

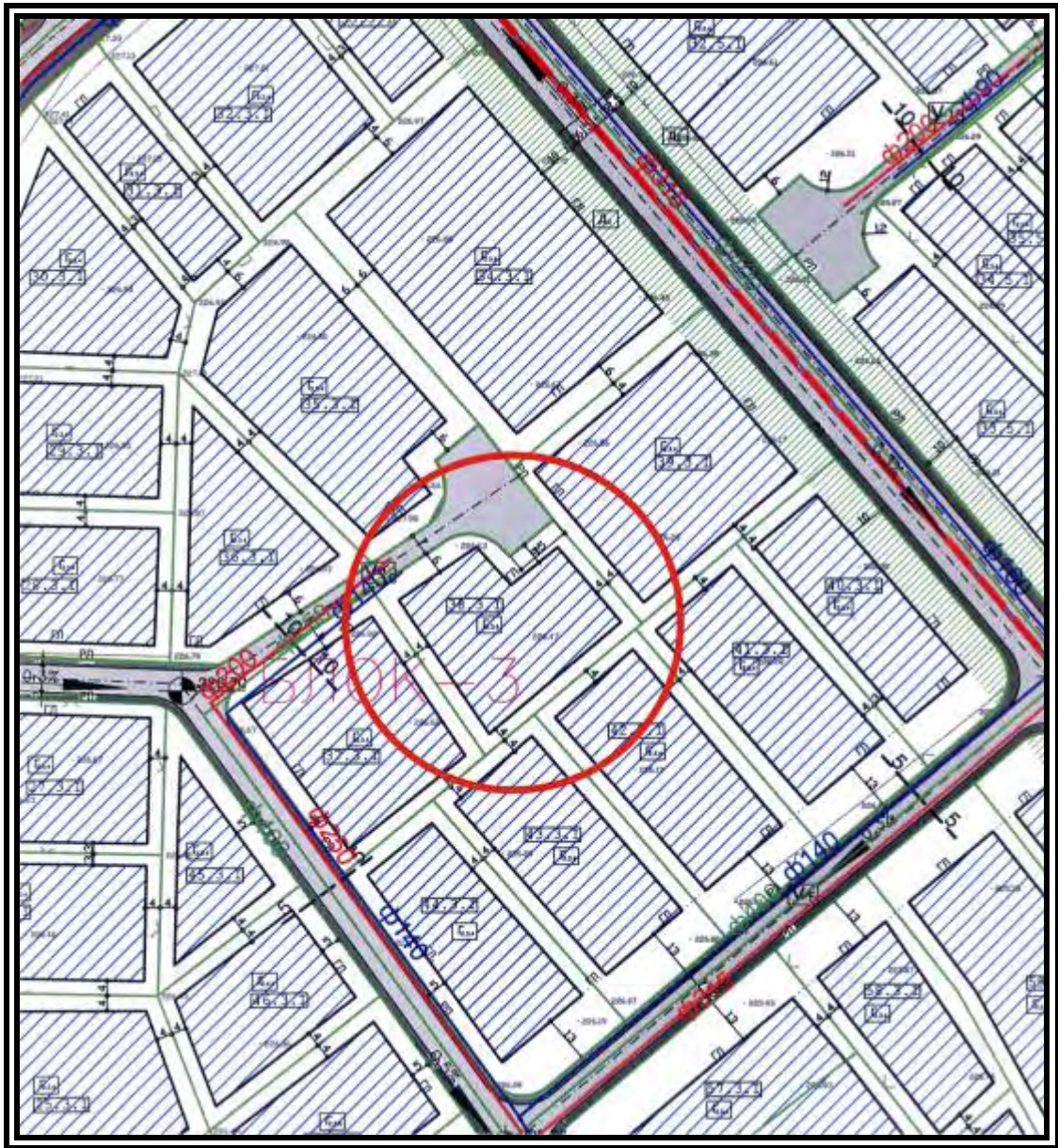
Коефициент на искористеност на земјиштето 1,8

Максимална дозволена висина – во зависност од технолошкиот процес

Катност П

Почетна/Утврдена цена по метар квадратен 61,00 ден. и

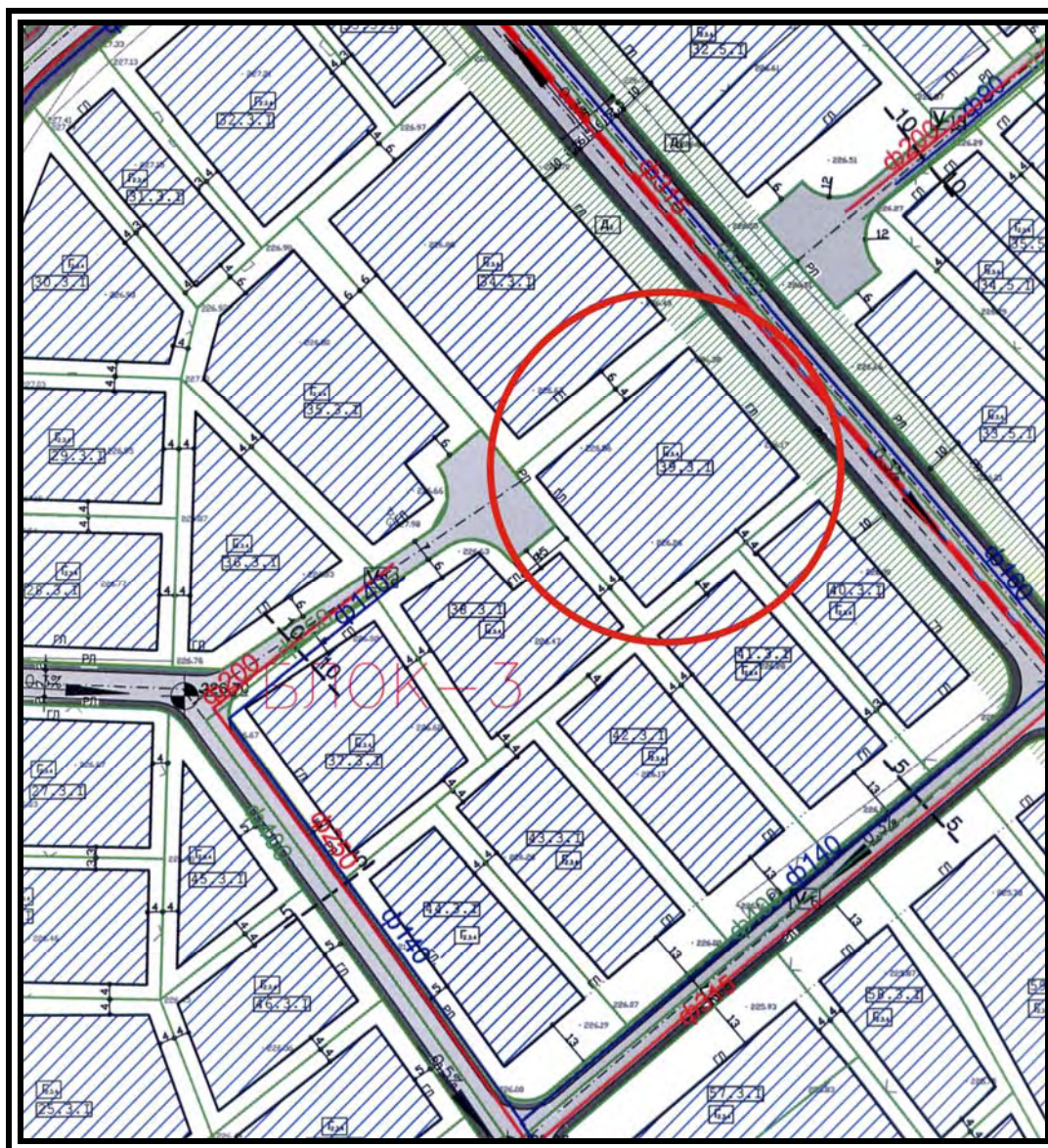
Вкупна почетна/утврдена цена 146,705,00 ден.





### 15. Информации за градежна парцела: 39,3,1 Блок 3 - Струмица

Број на градежна парцела ГП 39,3,1  
Вкупна површина на градежната парцела 3616 м<sup>2</sup>  
Намена на земјиштето (основна класа) Г2,3,4- лесна и загадувачка индустрија  
Намена на земјиштето (опис) градежно неизградено земјиште вон централно подрачје подзона Д  
Броеви на катастарските парцели во состав на градежната парцела  
Површина за градба 2426 м<sup>2</sup>  
Бруто развиена површина 6509 м<sup>2</sup>  
Процент на изграденост 67  
Коефициент на искористеност на земјиштето 1,8  
Максимална дозволена висина – во зависност од технолошкиот процес  
Катност П  
Почетна/Утврдена цена по метар квадратен 61,00 ден. и  
Вкупна почетна/утврдена цена 220,576,00 ден.



**16. Информации за градежна парцела: 40,3,1 Блок 3 - Струмица**

Број на градежна парцела ГП 40,3,1

Вкупна површина на градежната парцела 2706 м<sup>2</sup>

Намена на земјиштето (основна класа) Г2,3,4- лесна и загадувачка индустрија

Намена на земјиштето (опис) градежно неизградено земјиште вон централно подрачје подзона Д

Броеви на катастарските парцели во состав на градежната парцела

Површина за градба 1329 м<sup>2</sup>

Бруто развиена површина 4871 м<sup>2</sup>

Процент на изграденост 49

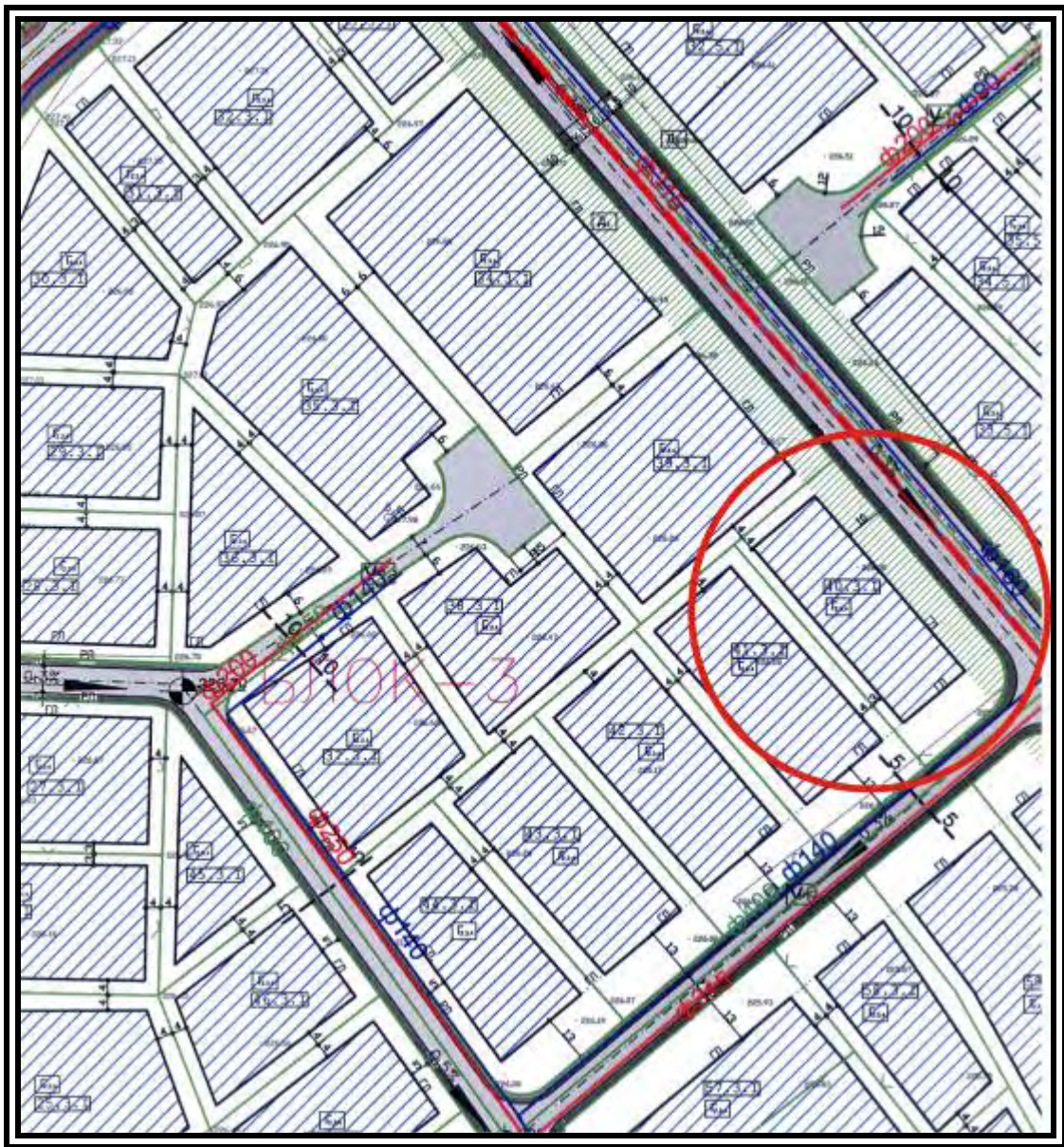
Коефициент на искористеност на земјиштето 1,8

Максимална дозволена висина – во зависност од технолошкиот процес

Катност П

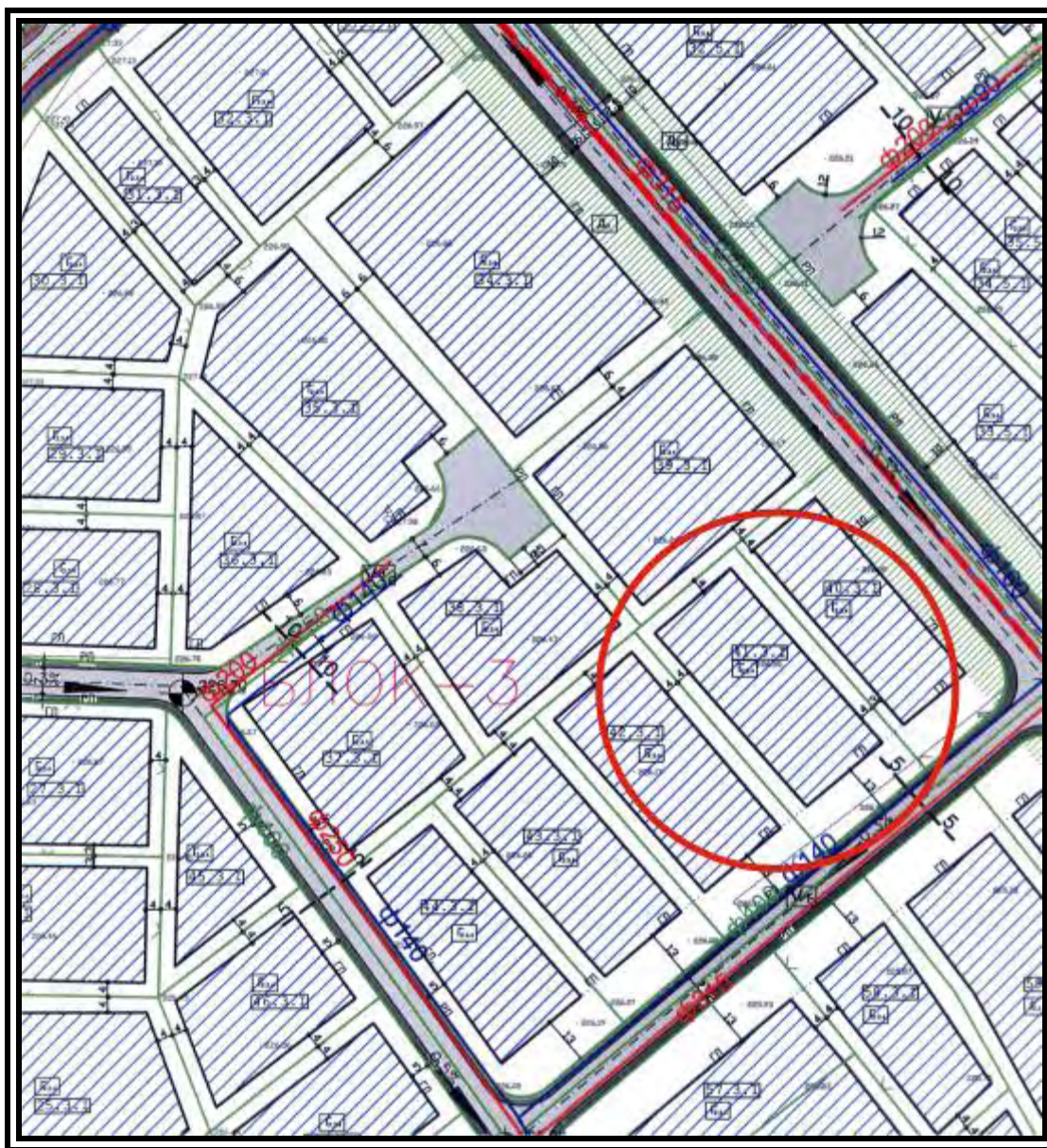
Почетна/Утврдена цена по метар квадратен 61,00 ден. и

Вкупна почетна/утврдена цена 165.066,00 ден.



### **17. Информации за градежна парцела: 41,3,1 Блок 3 - Струмица**

Број на градежна парцела ГП 41,3,1  
Вкупна површина на градежната парцела 2760 м<sup>2</sup>  
Намена на земјиштето (основна класа) Г2,3,4- лесна и загадувачка индустрија  
Намена на земјиштето (опис) градежно неизградено земјиште вон централно подрачје подзона Д  
Броеви на катастарските парцели во состав на градежната парцела  
Површина за градба 1905 м<sup>2</sup>  
Бруто развиена површина 4968 м<sup>2</sup>  
Процент на изграденост 69  
Коефициент на искористеност на земјиштето 1,8  
Максимална дозволена висина – во зависност од технолошкиот процес  
Катност П  
Почетна/Утврдена цена по метар квадратен 61,00 ден. и  
Вкупна почетна/утврдена цена 168.360,00 ден.



**18. Информации за градежна парцела: 42,3,1 Блок 3 - Струмица**

Број на градежна парцела ГП 42,3,1

Вкупна површина на градежната парцела 2754 м<sup>2</sup>

Намена на земјиштето (основна класа) Г2,3,4- лесна и загадувачка индустрија

Намена на земјиштето (опис) градежно неизградено земјиште во централно подрачје подзона Д

Броеви на катастарските парцели во состав на градежната парцела

Површина за градба 1657 м<sup>2</sup>

Бруто развиена површина 4957 м<sup>2</sup>

Процент на изграденост 60

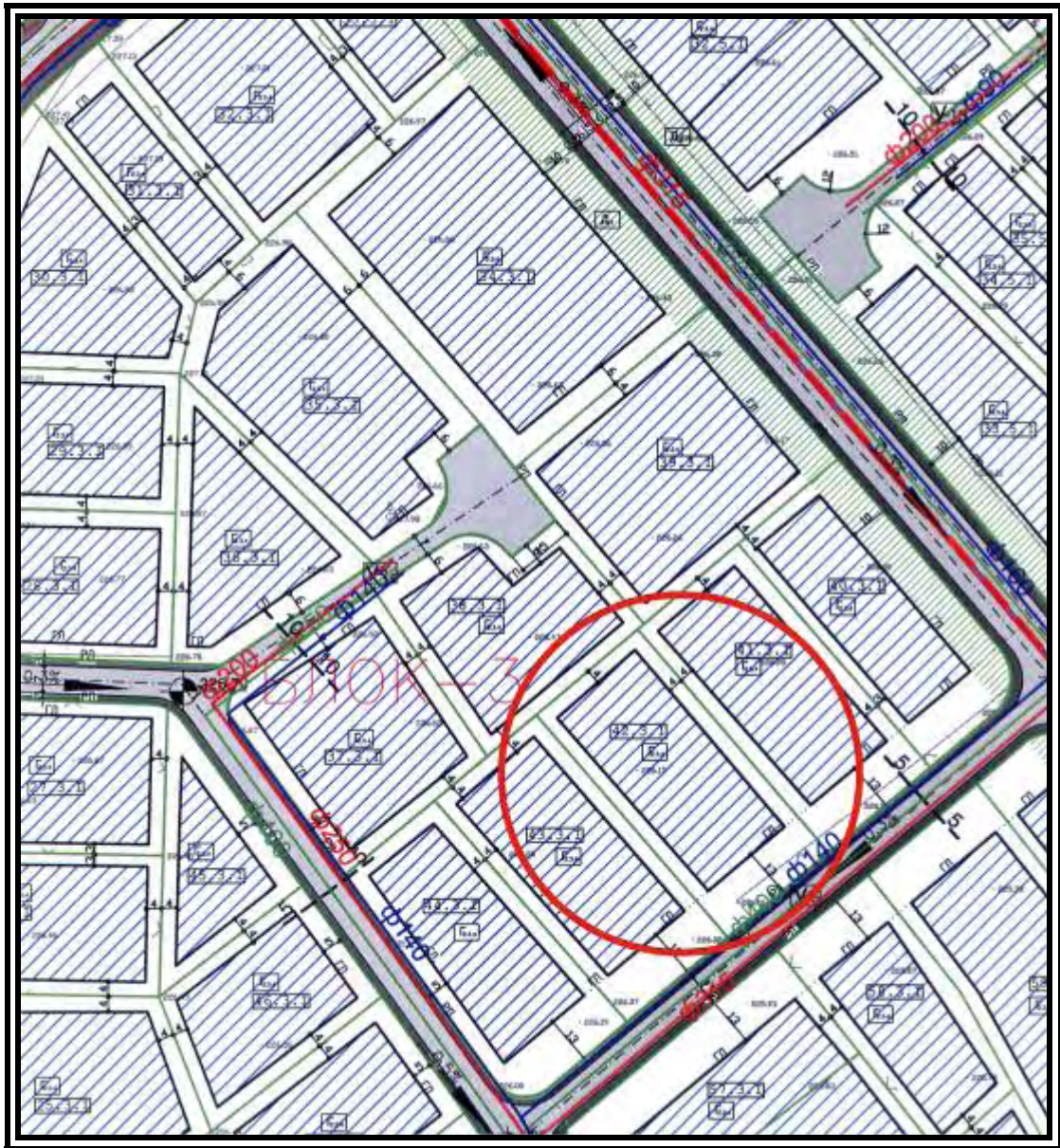
Коефициент на искористеност на земјиштето 1,8

Максимална дозволена висина – во зависност од технолошкиот процес

Катност П

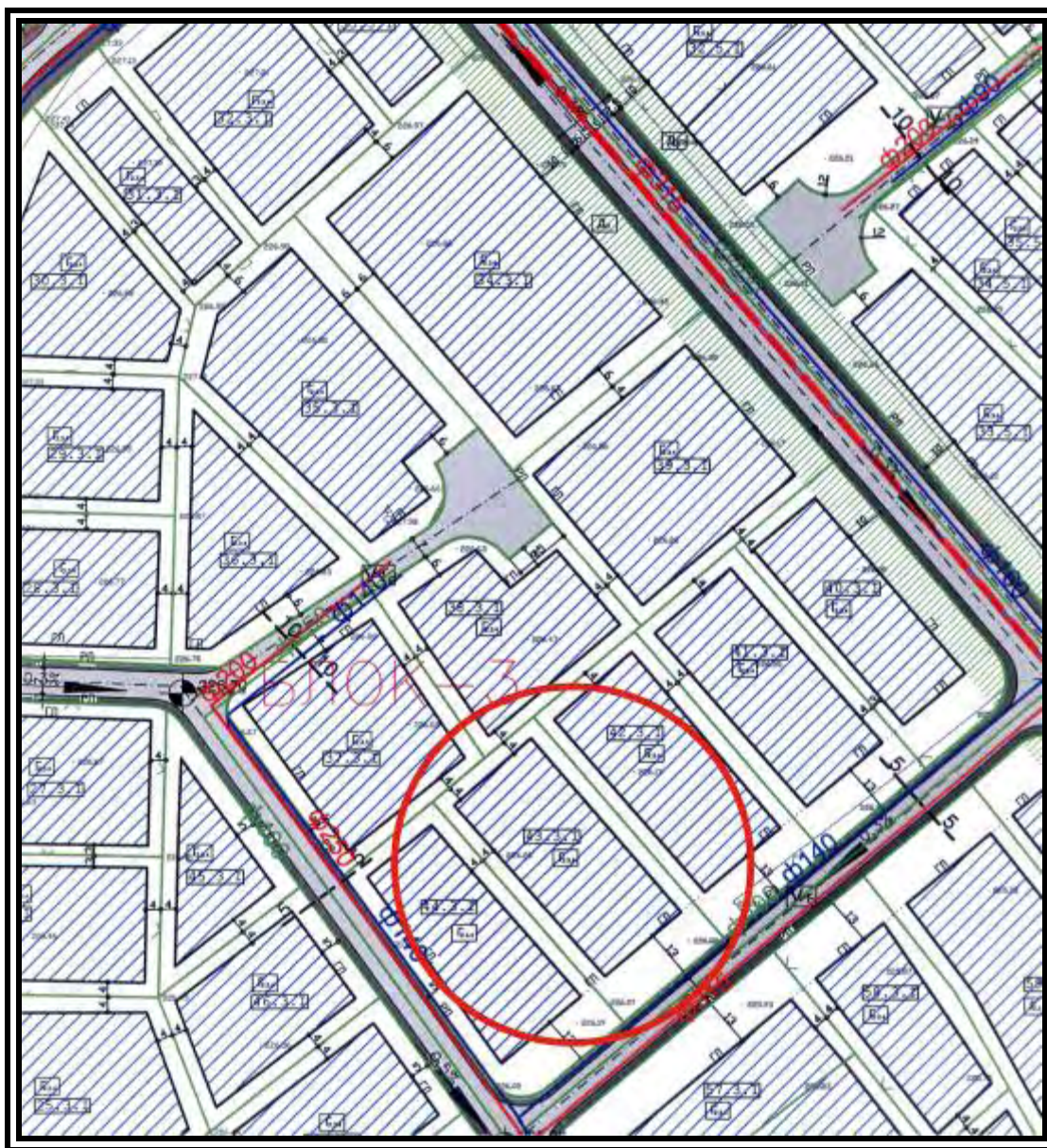
Почетна/Утврдена цена по метар квадратен 61,00 ден. и

Вкупна почетна/утврдена цена 167.994,00 ден.



### **19. Информации за градежна парцела: 43,3,1 Блок 3 - Струмица**

Број на градежна парцела ГП 43,3,1  
Вкупна површина на градежната парцела 2743 м<sup>2</sup>  
Намена на земјиштето (основна класа) Г2,3,4- лесна и загадувачка индустрија  
Намена на земјиштето (опис) градежно неизградено земјиште вон централно подрачје подзона Д  
Броеви на катастарските парцели во состав на градежната парцела  
Површина за градба 1646 м<sup>2</sup>  
Бруто развиена површина 4937 м<sup>2</sup>  
Процент на изграденост 60  
Коефициент на искористеност на земјиштето 1,8  
Максимална дозволена висина – во зависност од технолошкиот процес  
Катност П  
Почетна/Утврдена цена по метар квадратен 61,00 ден. и  
Вкупна почетна/утврдена цена 167.323,00 ден.



**20. Информации за градежна парцела: 44,3,1 Блок 3 - Струмица**

Број на градежна парцела ГП 44,3,1

Вкупна површина на градежната парцела 2659 м<sup>2</sup>

Намена на земјиштето (основна класа) Г2,3,4- лесна и загадувачка индустрија

Намена на земјиштето (опис) градежно неизградено земјиште вон централно подрачје подзона Д

Броеви на катастарските парцели во состав на градежната парцела

Површина за градба 1519 м<sup>2</sup>

Бруто развиена површина 4786 м<sup>2</sup>

Процент на изграденост 57

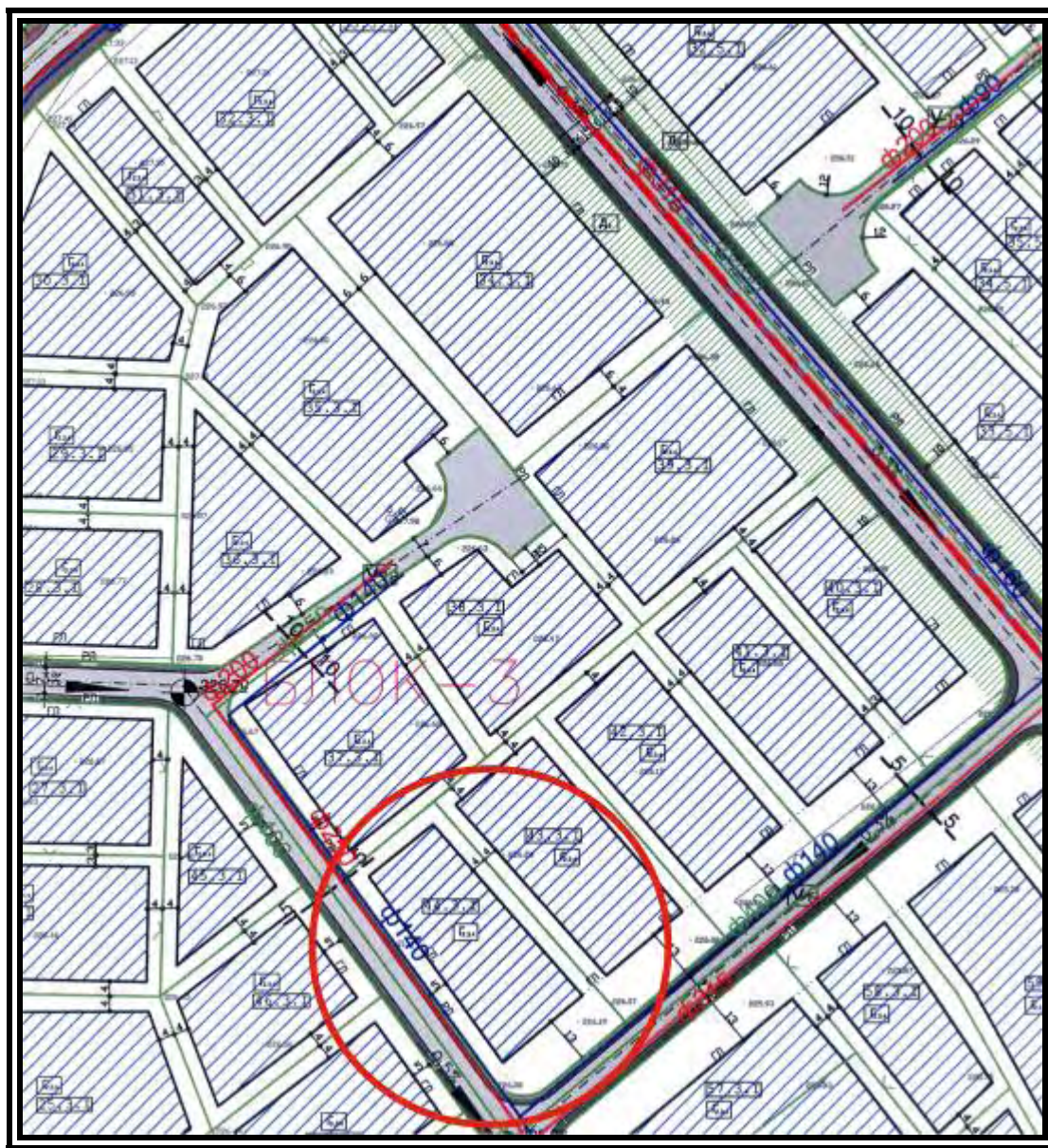
Коефициент на искористеност на земјиштето 1,8

Максимална дозволена висина – во зависност од технолошкиот процес

Катност П

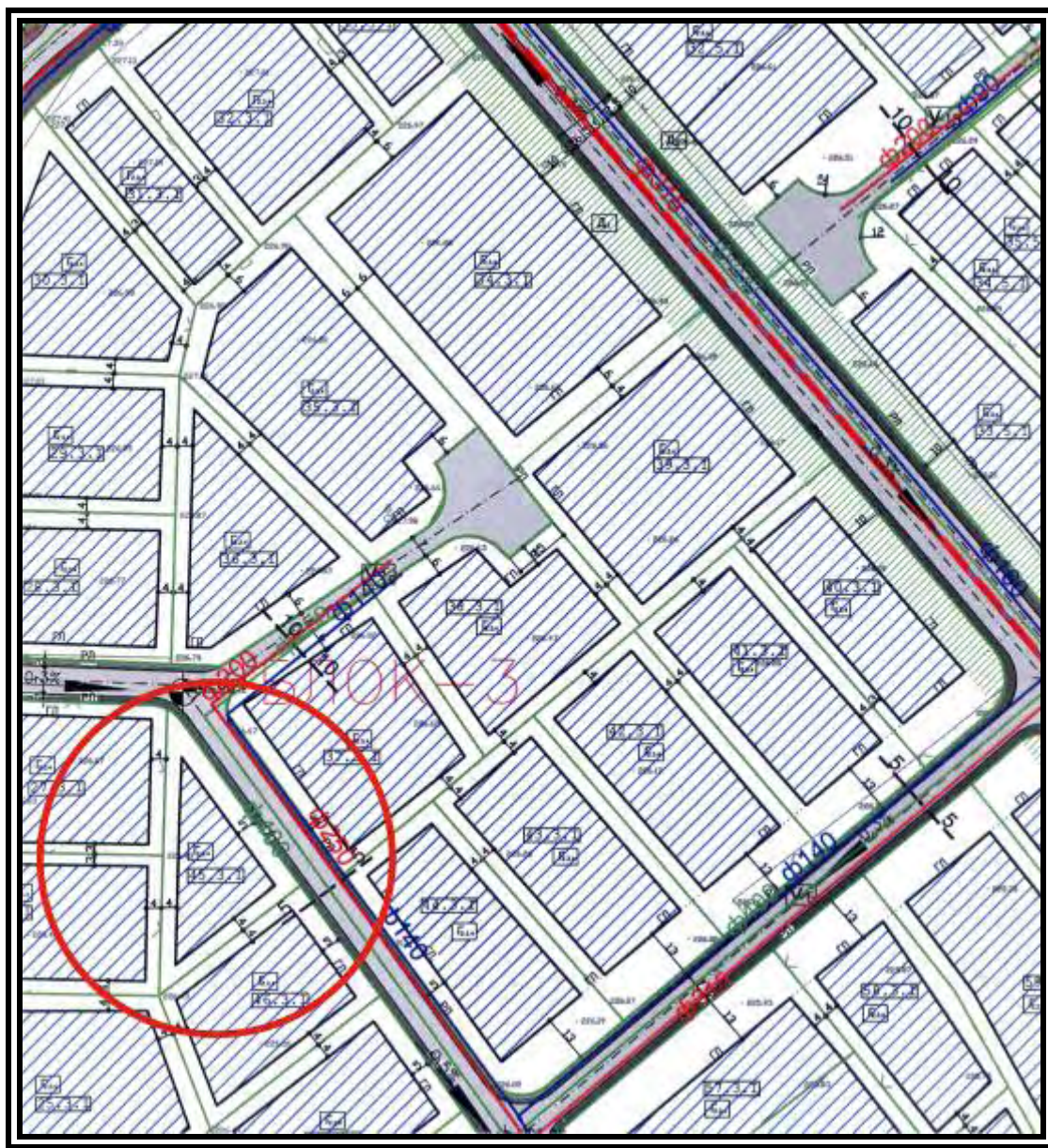
Почетна/Утврдена цена по метар квадратен 61,00 ден. и

Вкупна почетна/утврдена цена 162.199,00 ден.



## **21. Информации за градежна парцела: 45,3,1 Блок 3 - Струмица**

Број на градежна парцела ГП 45,3,1  
Вкупна површина на градежната парцела 1440 м<sup>2</sup>  
Намена на земјиштето (основна класа) Г2,3,4- лесна и загадувачка индустрија  
Намена на земјиштето (опис) градежно неизградено земјиште вон централно подрачје подзона Д  
Броеви на катастарските парцели во состав на градежната парцела  
Површина за градба 716 м<sup>2</sup>  
Бруто развиена површина 2592 м<sup>2</sup>  
Процент на изграденост 49  
Коефициент на искористеност на земјиштето 1,8  
Максимална дозволена висина – во зависност од технолошкиот процес  
Катност П  
Почетна/Утврдена цена по метар квадратен 61,00 ден. и  
Вкупна почетна/утврдена цена 87.840,00 ден.



**22. Информации за градежна парцела: 46,3,1 Блок 3 - Струмица**

Број на градежна парцела ГП 46,3,1

Вкупна површина на градежната парцела 1913 м<sup>2</sup>

Намена на земјиштето (основна класа) Г2,3,4- лесна и загадувачка индустрија

Намена на земјиштето (опис) градежно неизградено земјиште вон централно подрачје подзона Д

Броеви на катастарските парцели во состав на градежната парцела

Површина за градба 1229 м<sup>2</sup>

Бруто развиена површина 3443 м<sup>2</sup>

Процент на изграденост 64

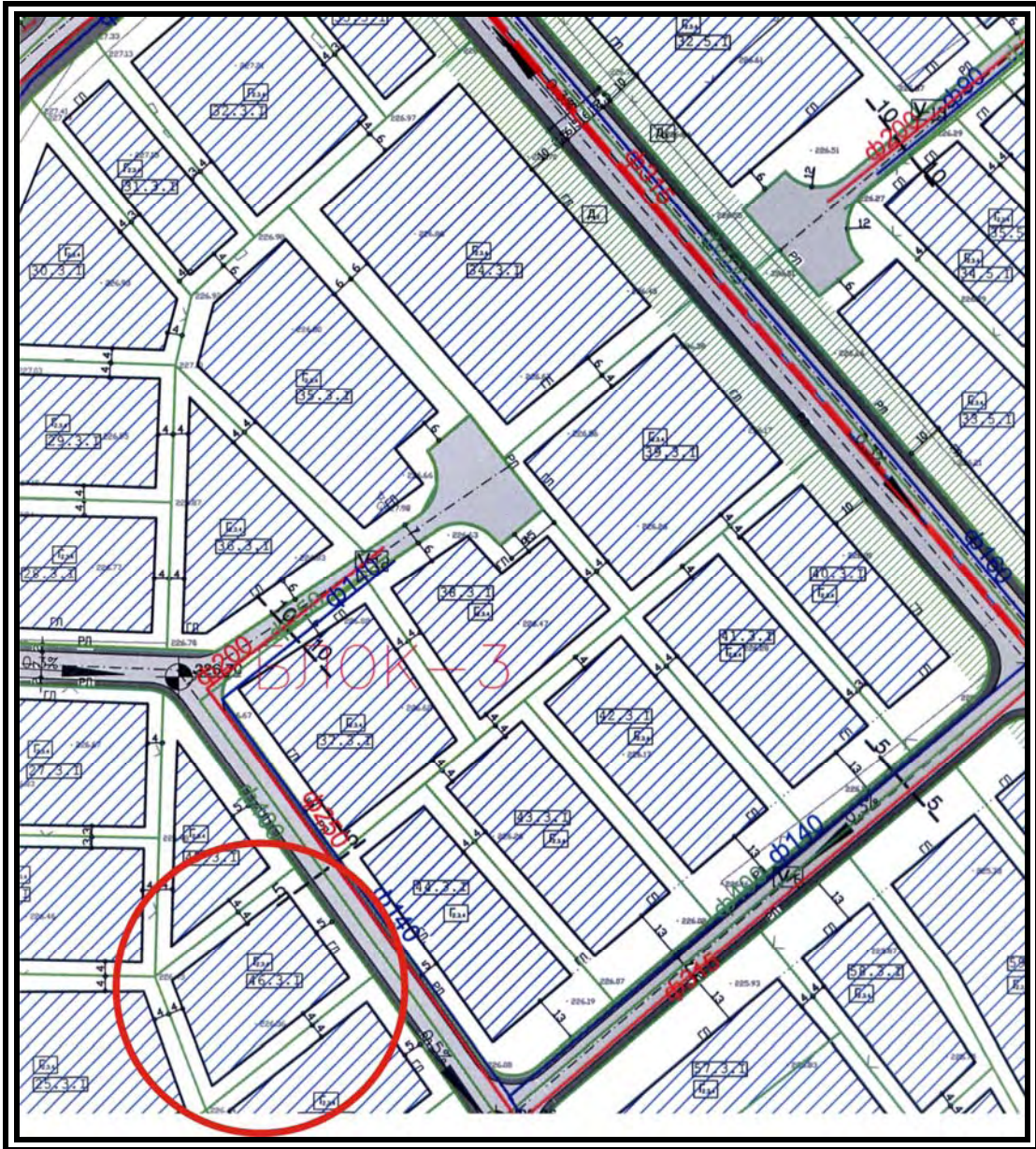
Коефициент на искористеност на земјиштето 1,8

Максимална дозволена висина – во зависност од технолошкиот процес

Катност П

Почетна/Утврдена цена по метар квадратен 61,00 ден. и

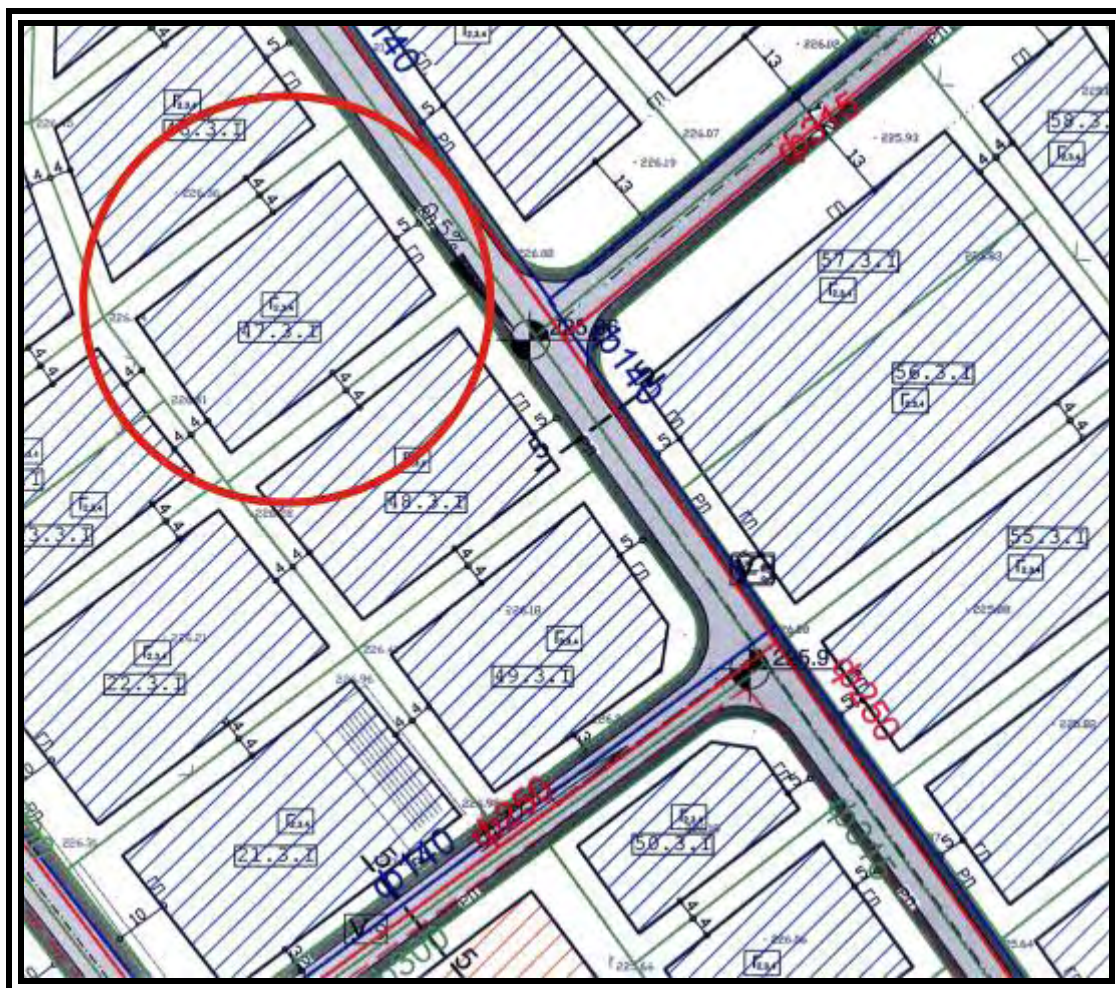
Вкупна почетна/утврдена цена 116.693,00 ден.





### **23. Информации за градежна парцела: 47,3,1 Блок 3 - Струмица**

Број на градежна парцела ГП 47,3,1  
Вкупна површина на градежната парцела 2153 м<sup>2</sup>  
Намена на земјиштето (основна класа) Г2,3,4- лесна и загадувачка индустрија  
Намена на земјиштето (опис) градежно неизградено земјиште вон централно подрачје подзона Д  
Броеви на катастарските парцели во состав на градежната парцела  
Површина за градба 1413 м<sup>2</sup>  
Бруто развиена површина 3875 м<sup>2</sup>  
Процент на изграденост 65  
Коефициент на искористеност на земјиштето 1,8  
Максимална дозволена висина – во зависност од технолошкиот процес  
Катност П  
Почетна/Утврдена цена по метар квадратен 61,00 ден. и  
Вкупна почетна/утврдена цена 131.333,00 ден.



**24. Информации за градежна парцела: 48,3,1 Блок 3 - Струмица**

Број на градежна парцела ГП 48,3,1

Вкупна површина на градежната парцела 2179 м<sup>2</sup>

Намена на земјиштето (основна класа) Г2,3,4- лесна и загадувачка индустрија

Намена на земјиштето (опис) градежно неизградено земјиште вон централно подрачје подзона Д

Броеви на катастарските парцели во состав на градежната парцела

Површина за градба 1457 м<sup>2</sup>

Бруто развиена површина 3922 м<sup>2</sup>

Процент на изграденост 66

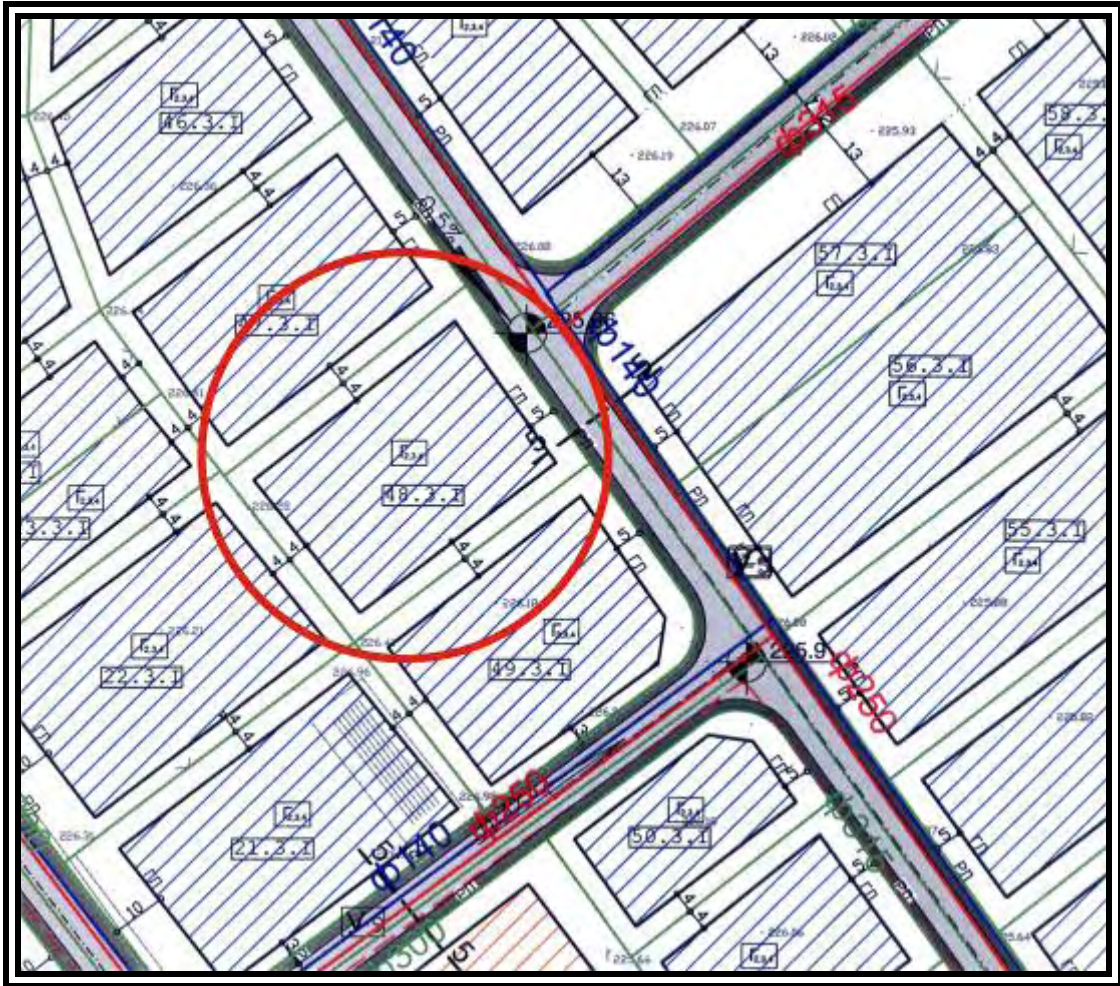
Коефициент на искористеност на земјиштето 1,8

Максимална дозволена висина – во зависност од технолошкиот процес

Катност П

Почетна/Утврдена цена по метар квадратен 61,00 ден. и

Вкупна почетна/утврдена цена 132.919,00 ден.



### **25. Информации за градежна парцела: 49,3,1 Блок 3 - Струмица**

Број на градежна парцела ГП 49,3,1  
Вкупна површина на градежната парцела 2115 м<sup>2</sup>  
Намена на земјиштето (основна класа) Г2,3,4- лесна и загадувачка индустрија  
Намена на земјиштето (опис) градежно неизградено земјиште вон централно подрачје подзона Д  
Броеви на катастарските парцели во состав на градежната парцела  
Површина за градба 1430 м<sup>2</sup>  
Бруто развиена површина 3807 м<sup>2</sup>  
Процент на изграденост 67  
Коефициент на искористеност на земјиштето 1,8  
Максимална дозволена висина – во зависност од технолошкиот процес  
Катност П  
Почетна/Утврдена цена по метар квадратен 61,00 ден. и  
Вкупна почетна/утврдена цена 129.015,00 ден.



**26. Информации за градежна парцела: 53,3,1 Блок 3 - Струмица**

Број на градежна парцела ГП 53,3,1

Вкупна површина на градежната парцела 2307 м<sup>2</sup>

Намена на земјиштето (основна класа) Г2,3,4- лесна и загадувачка индустрија

Намена на земјиштето (опис) градежно неизградено земјиште во централно подрачје подзона Д

Броеви на катастарските парцели во состав на градежната парцела

Површина за градба 1561 м<sup>2</sup>

Бруто развиена површина 4153 м<sup>2</sup>

Процент на изграденост 67

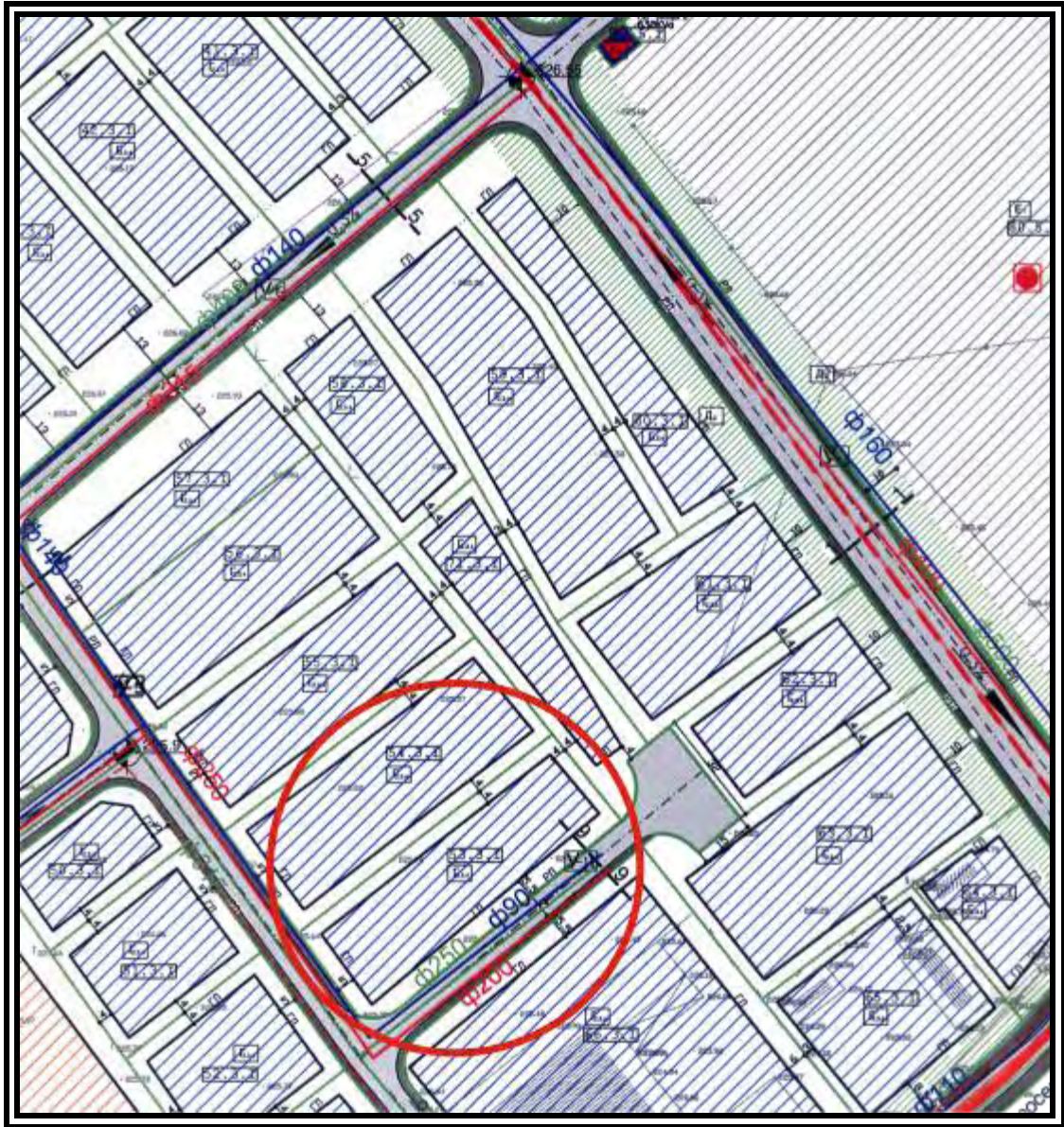
Коефициент на искористеност на земјиштето 1,8

Максимална дозволена висина – во зависност од технолошкиот процес

Катност П

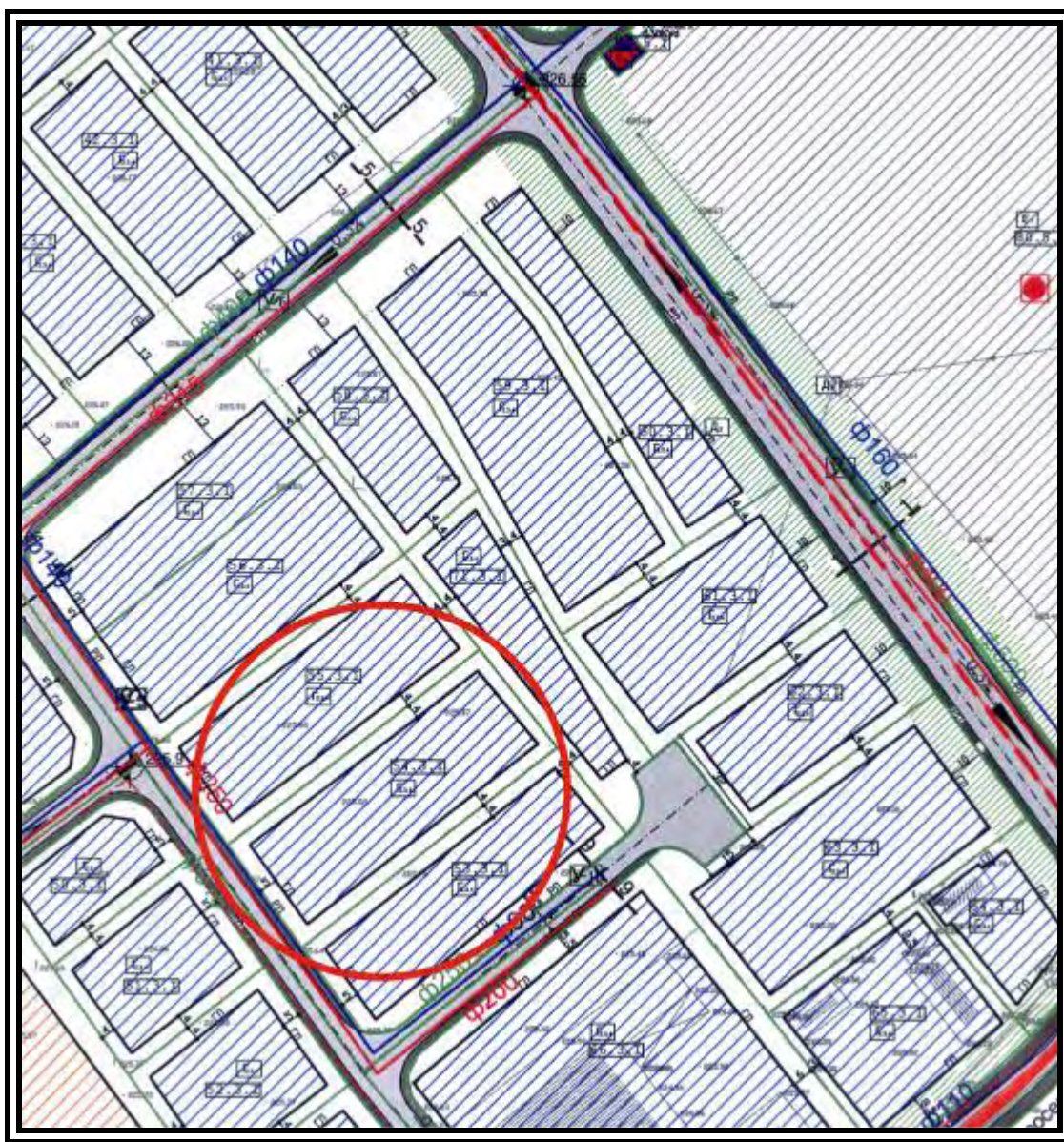
Почетна/Утврдена цена по метар квадратен 61,00 ден. и

Вкупна почетна/утврдена цена 140.727,00 ден.



## **27. Информации за градежна парцела: 54,3,1 Блок 3 - Струмица**

Број на градежна парцела ГП 54,3,1  
Вкупна површина на градежната парцела 3022 м<sup>2</sup>  
Намена на земјиштето (основна класа) Г2,3,4- лесна и загадувачка индустрија  
Намена на земјиштето (опис) градежно неизградено земјиште вон централно подрачје подзона Д  
Броеви на катастарските парцели во состав на градежната парцела  
Површина за градба 2076 м<sup>2</sup>  
Бруто развиена површина 5440 м<sup>2</sup>  
Процент на изграденост 68  
Коефициент на искористеност на земјиштето 1,8  
Максимална дозволена висина – во зависност од технолошкиот процес  
Катност П  
Почетна/Утврдена цена по метар квадратен 61,00 ден. и  
Вкупна почетна/утврдена цена 184.342,00 ден.



**28. Информации за градежна парцела: 55,3,1 Блок 3 - Струмица**

Број на градежна парцела ГП 55,3,1

Вкупна површина на градежната парцела 2882 м<sup>2</sup>

Намена на земјиштето (основна класа) Г2,3,4- лесна и загадувачка индустрија

Намена на земјиштето (опис) градежно неизградено земјиште вон централно подрачје подзона Д

Броеви на катастарските парцели во состав на градежната парцела

Површина за градба 1930 м<sup>2</sup>

Бруто развиена површина 5188 м<sup>2</sup>

Процент на изграденост 66

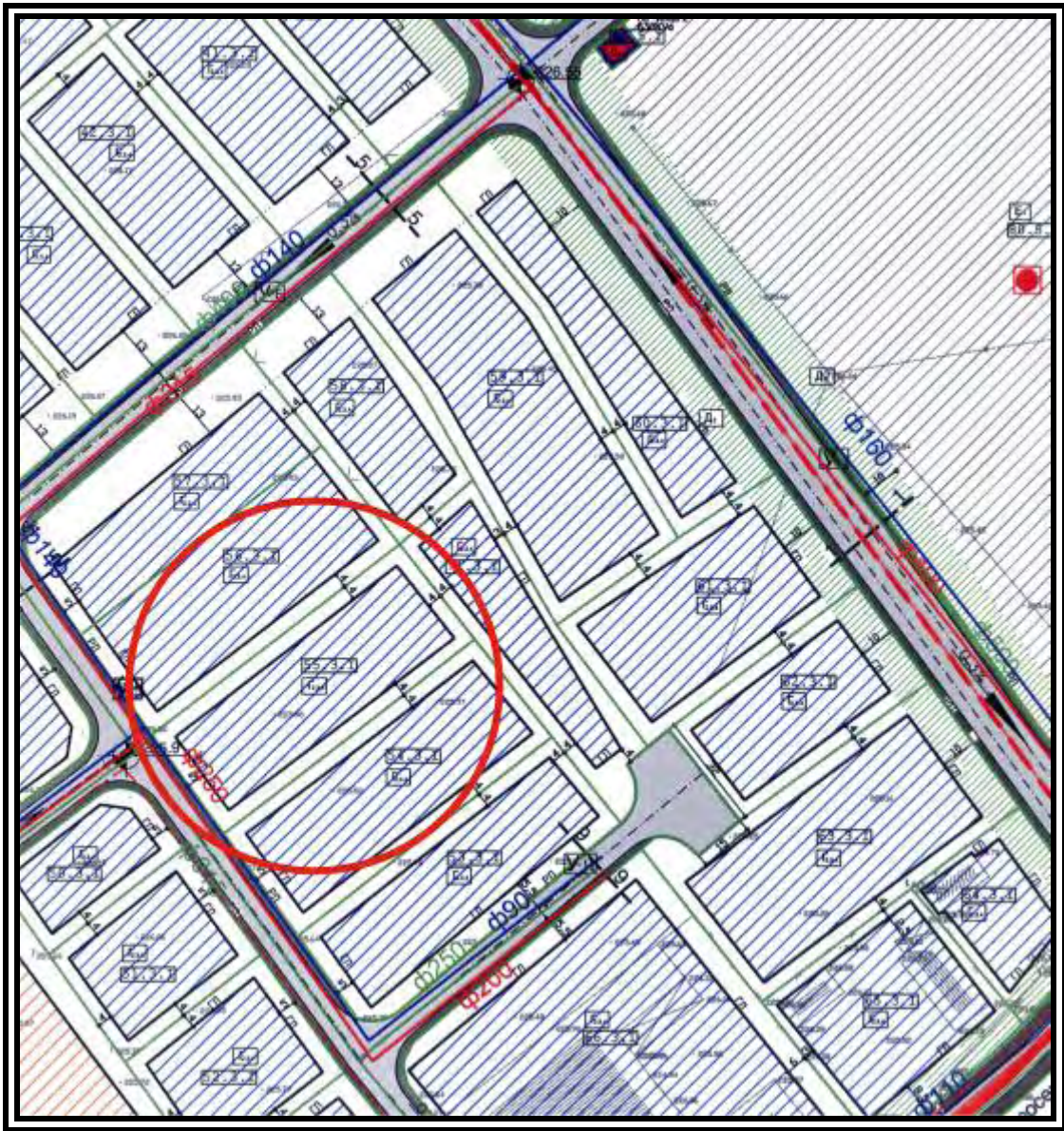
Коефициент на искористеност на земјиштето 1,8

Максимална дозволена висина – во зависност од технолошкиот процес

Катност П

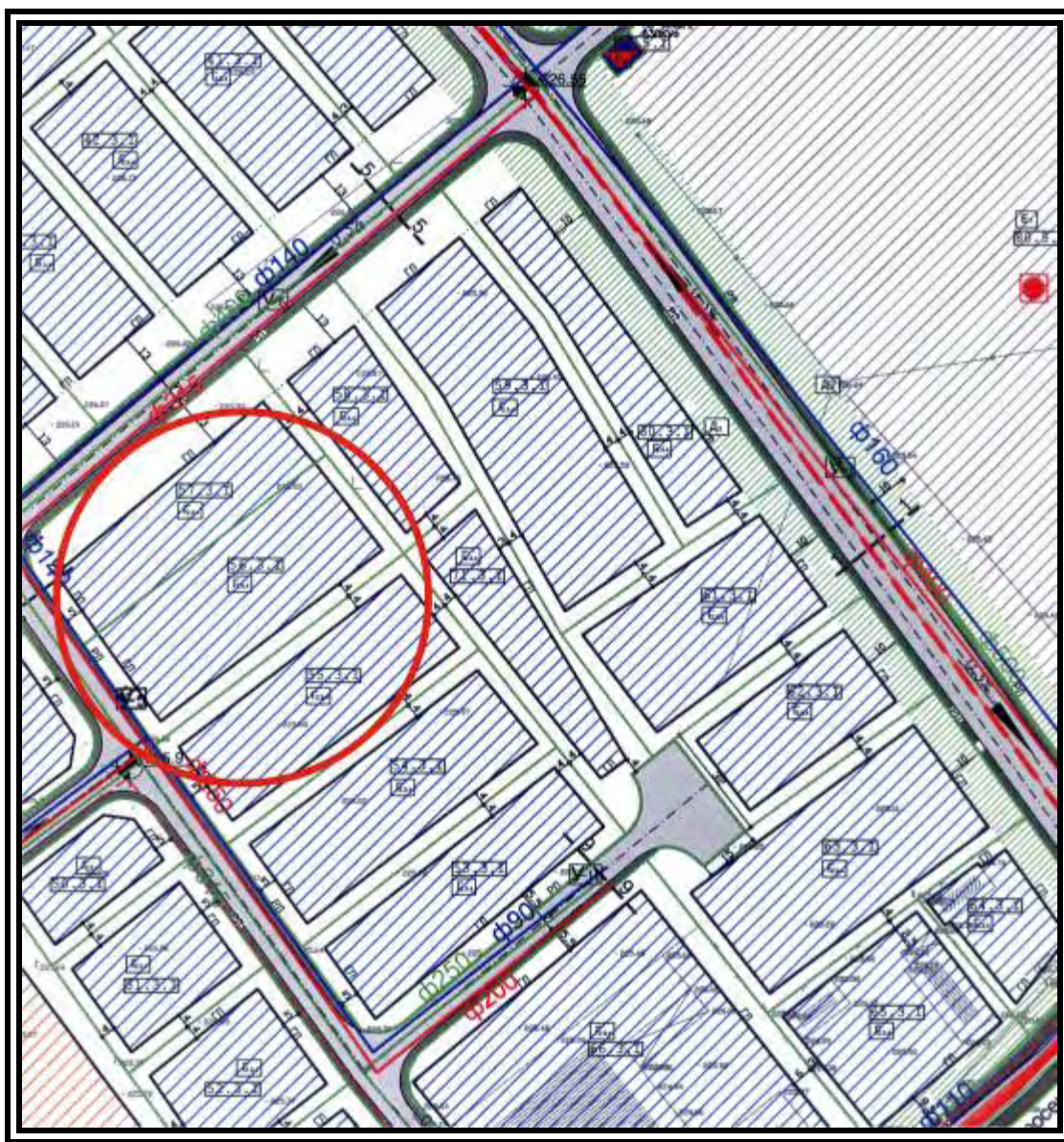
Почетна/Утврдена цена по метар квадратен 61,00 ден. и

Вкупна почетна/утврдена цена 175.802,00 ден.



### **29. Информации за градежна парцела: 56,3,1 Блок 3 - Струмица**

Број на градежна парцела ГП 56,3,1  
Вкупна површина на градежната парцела 2872 м<sup>2</sup>  
Намена на земјиштето (основна класа) Г2,3,4- лесна и загадувачка индустрија  
Намена на земјиштето (опис) градежно неизградено земјиште вон централно подрачје подзона Д  
Броеви на катастарските парцели во состав на градежната парцела  
Површина за градба 2241 м<sup>2</sup>  
Бруто развиена површина 5170 м<sup>2</sup>  
Процент на изграденост 78  
Коефициент на искористеност на земјиштето 1,8  
Максимална дозволена висина – во зависност од технолошкиот процес  
Катност П  
Почетна/Утврдена цена по метар квадратен 61,00 ден. и  
Вкупна почетна/утврдена цена 175.192,00 ден.



**30. Информации за градежна парцела: 57,3,1 Блок 3 - Струмица**

Број на градежна парцела ГП 57,3,1

Вкупна површина на градежната парцела 2770 м<sup>2</sup>

Намена на земјиштето (основна класа) Г2,3,4- лесна и загадувачка индустрија

Намена на земјиштето (опис) градежно неизградено земјиште вон централно подрачје подзона Д

Броеви на катастарските парцели во состав на градежната парцела

Површина за градба 1550 м<sup>2</sup>

Бруто развиена површина 4986 м<sup>2</sup>

Процент на изграденост 55

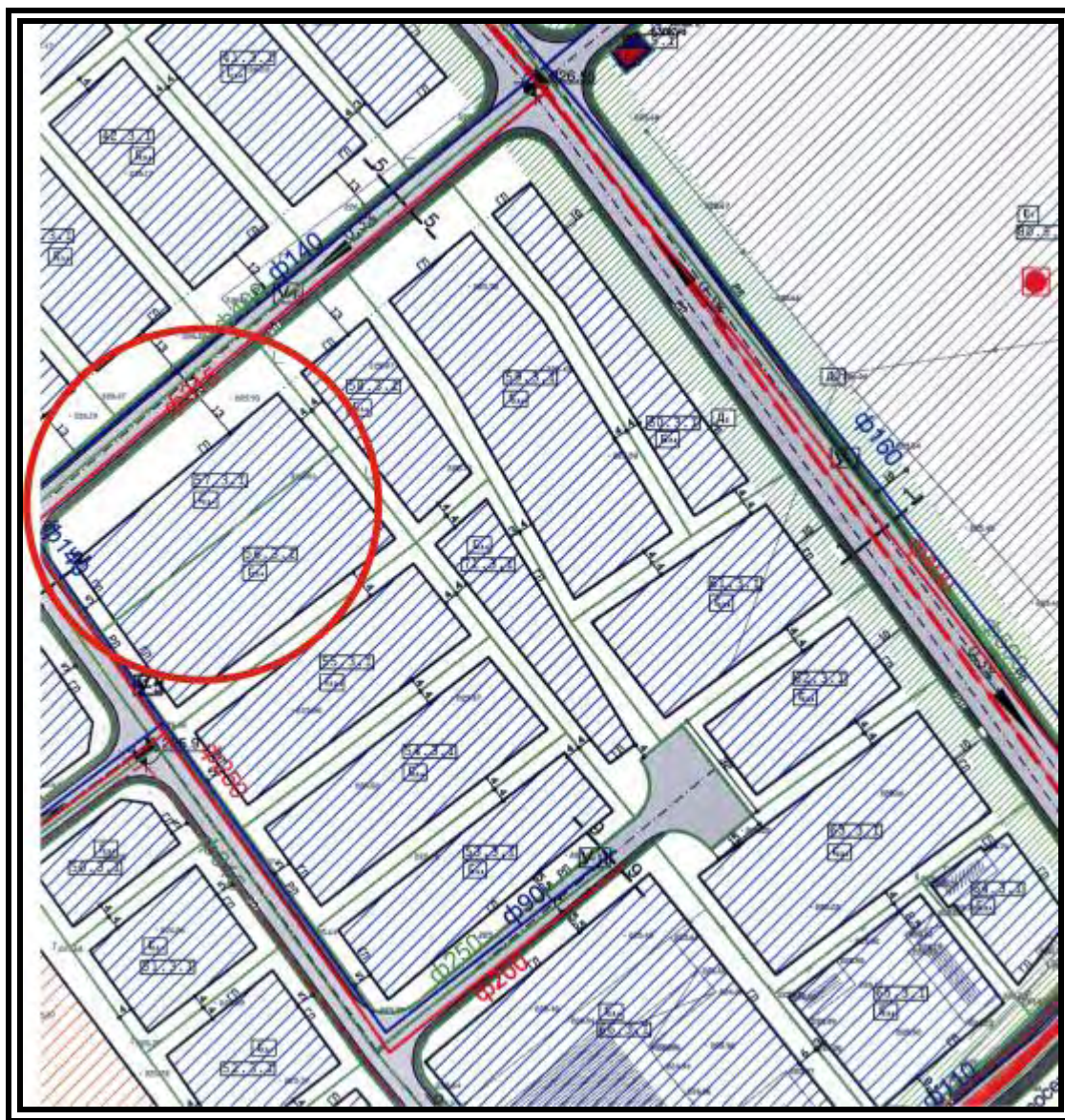
Коефициент на искористеност на земјиштето 1,8

Максимална дозволена висина – во зависност од технолошкиот процес

Катност П

Почетна/Утврдена цена по метар квадратен 61,00 ден. и

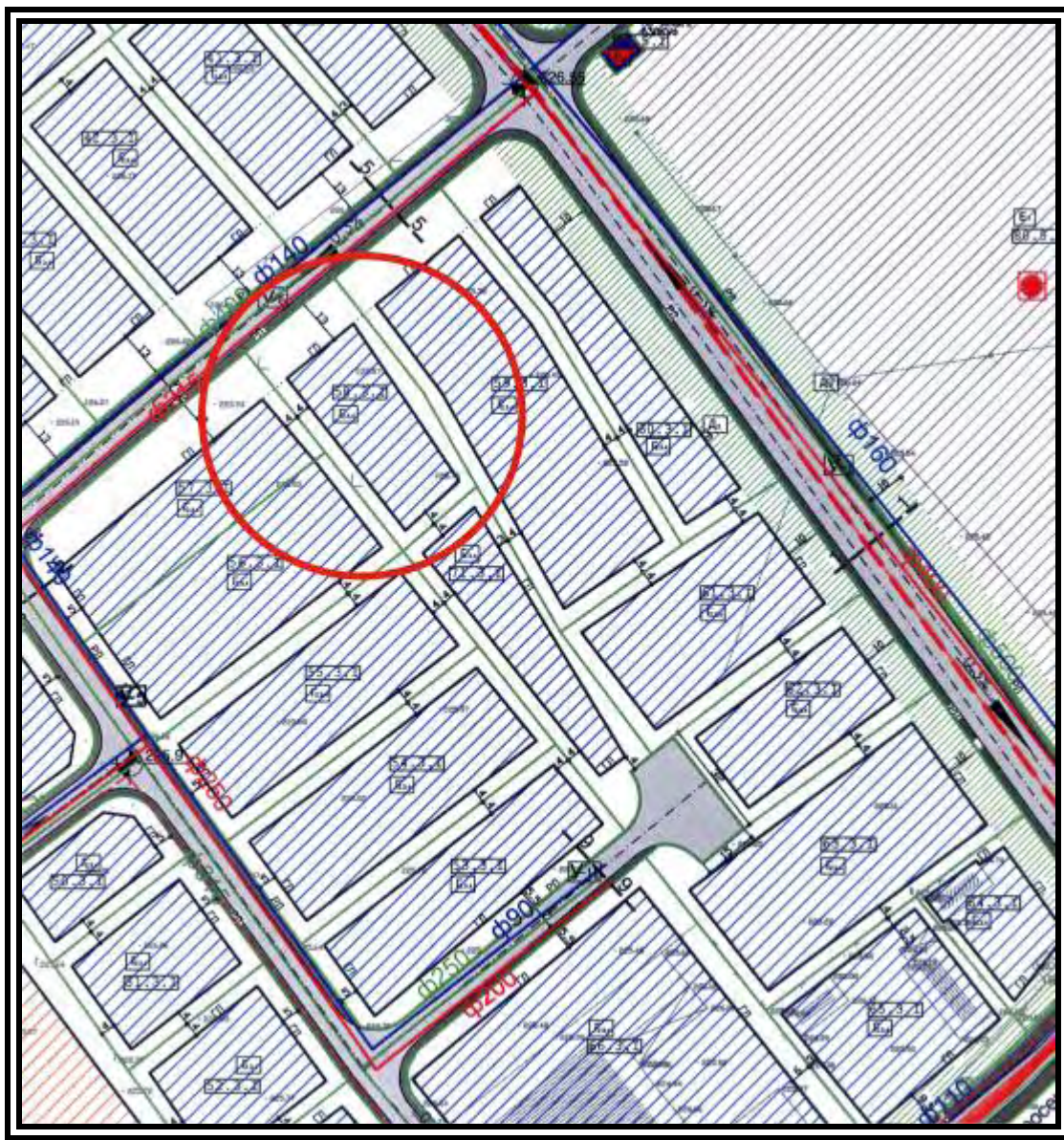
Вкупна почетна/утврдена цена 168.970,00 ден.





### **31. Информации за градежна парцела: 58,3,1 Блок 3 - Струмица**

Број на градежна парцела ГП 58,3,1  
Вкупна површина на градежната парцела 2094 м<sup>2</sup>  
Намена на земјиштето (основна класа) Г2,3,4- лесна и загадувачка индустрија  
Намена на земјиштето (опис) градежно неизградено земјиште вон централно подрачје подзона Д  
Броеви на катастарските парцели во состав на градежната парцела  
Површина за градба 1129 м<sup>2</sup>  
Бруто развиена површина 3769 м<sup>2</sup>  
Процент на изграденост 53  
Коефициент на искористеност на земјиштето 1,8  
Максимална дозволена висина – во зависност од технолошкиот процес  
Катност П  
Почетна/Утврдена цена по метар квадратен 61,00 ден. и  
Вкупна почетна/утврдена цена 127.734,00 ден.



**32. Информации за градежна парцела: 59,3,1 Блок 3 - Струмица**

Број на градежна парцела ГП 59,3,1

Вкупна површина на градежната парцела 4606 м<sup>2</sup>

Намена на земјиштето (основна класа) Г2,3,4- лесна и загадувачка индустрија

Намена на земјиштето (опис) градежно неизградено земјиште вон централно подрачје подзона Д

Броеви на катастарските парцели во состав на градежната парцела

Површина за градба 3093 м<sup>2</sup>

Бруто развиена површина 8281 м<sup>2</sup>

Процент на изграденост 71

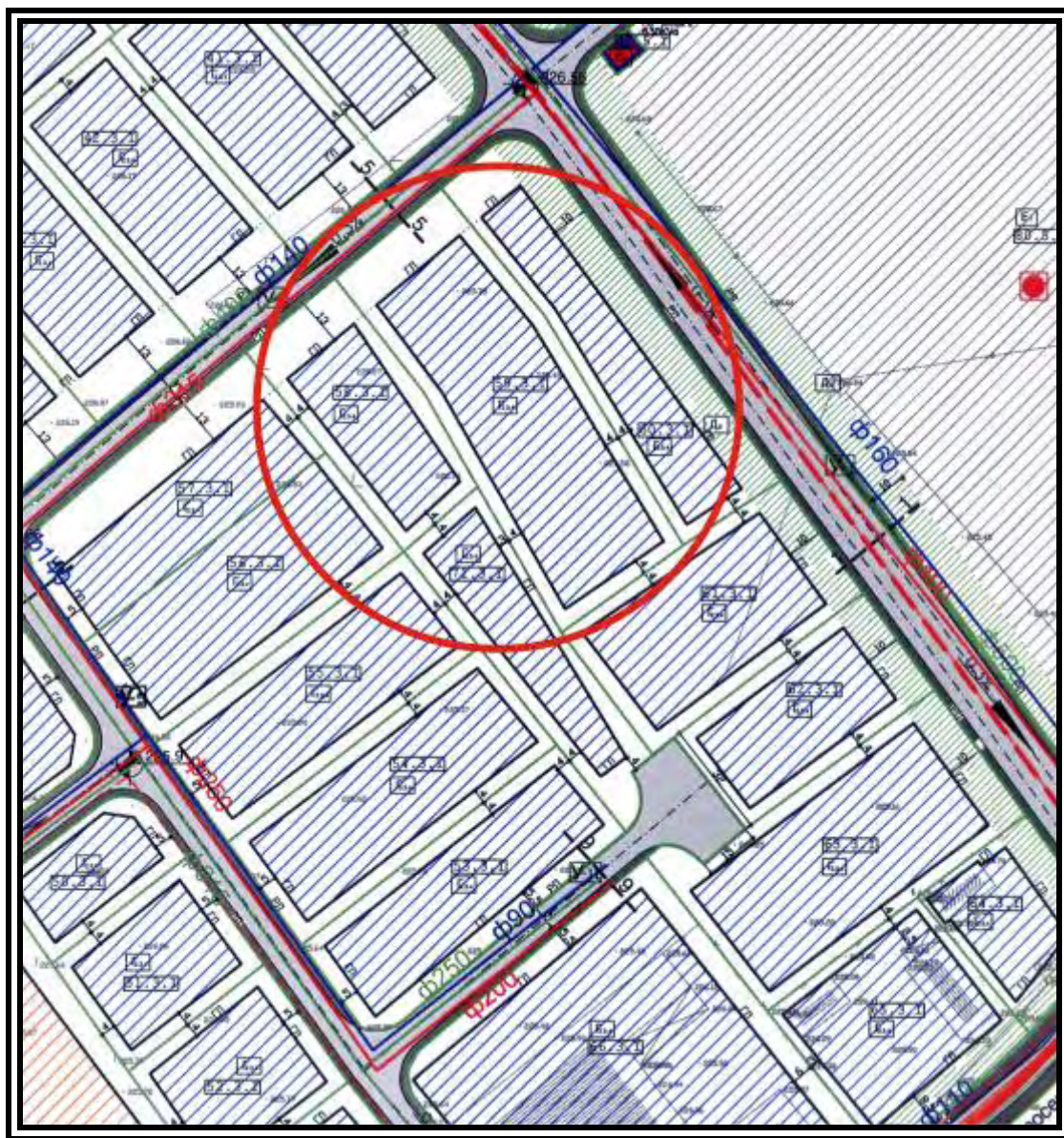
Коефициент на искористеност на земјиштето 1,8

Максимална дозволена висина – во зависност од технолошкиот процес

Катност П

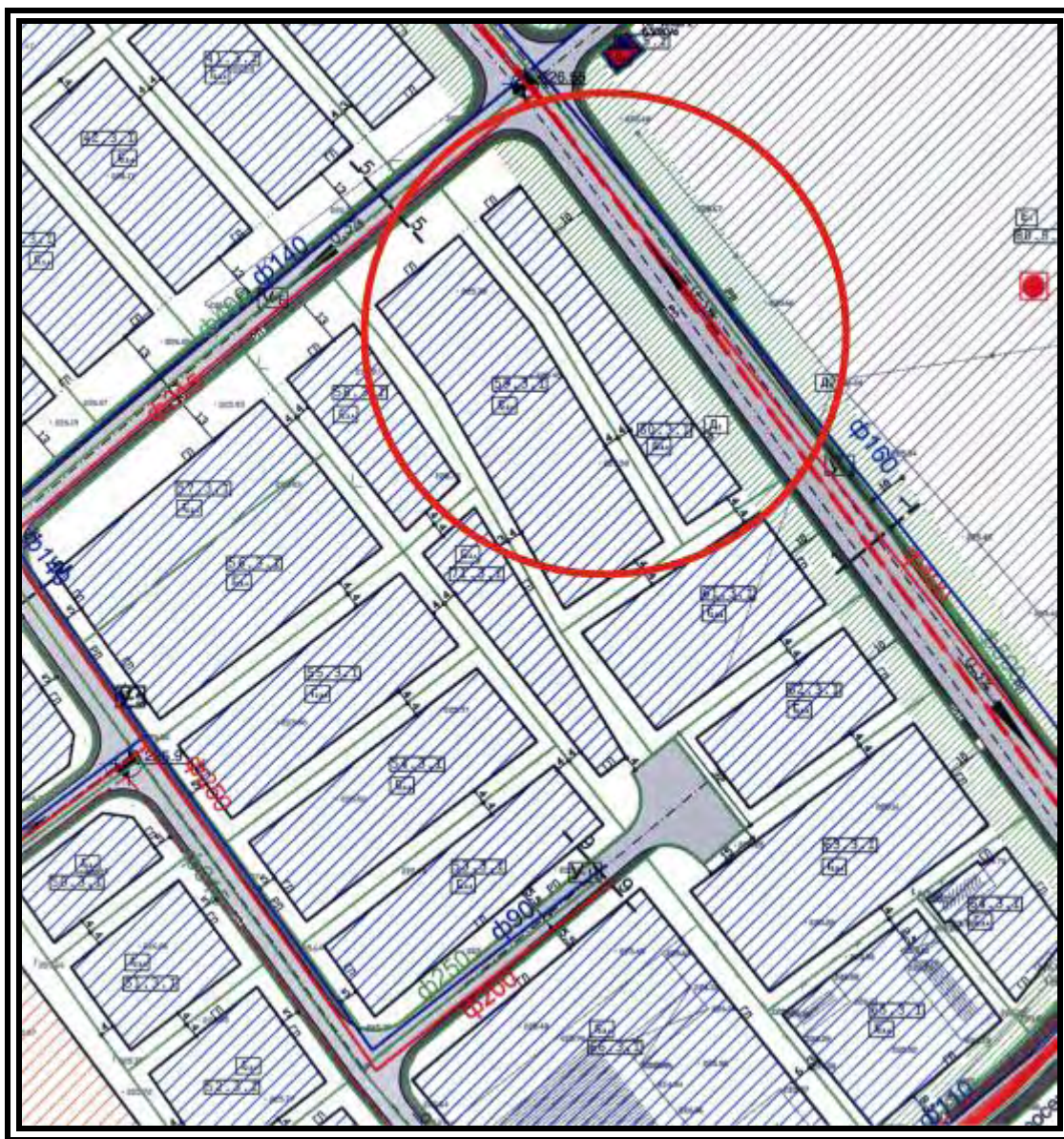
Почетна/Утврдена цена по метар квадратен 61,00 ден. и

Вкупна почетна/утврдена цена 280.966,00 ден.



### **33. Информации за градежна парцела: 60,3,1 Блок 3 - Струмица**

Број на градежна парцела ГП 60,3,1  
Вкупна површина на градежната парцела 3339 м<sup>2</sup>  
Намена на земјиштето (основна класа) Г2,3,4- лесна и загадувачка индустрија  
Намена на земјиштето (опис) градежно неизградено земјиште вон централно подрачје подзона Д  
Броеви на катастарските парцели во состав на градежната парцела  
Површина за градба 1471 м<sup>2</sup>  
Бруто развиена површина 6010 м<sup>2</sup>  
Процент на изграденост 44  
Коефициент на искористеност на земјиштето 1,8  
Максимална дозволена висина – во зависност од технолошкиот процес  
Катност П  
Почетна/Утврдена цена по метар квадратен 61,00 ден. и  
Вкупна почетна/утврдена цена 203.679,00 ден.



**34. Информации за градежна парцела: 61,3,1 Блок 3 - Струмица**

Број на градежна парцела ГП 61,3,1

Вкупна површина на градежната парцела 2934 м<sup>2</sup>

Намена на земјиштето (основна класа) Г2,3,4- лесна и загадувачка индустрија

Намена на земјиштето (опис) градежно неизградено земјиште вон централно подрачје подзона Д

Броеви на катастарските парцели во состав на градежната парцела

Површина за градба 1876 м<sup>2</sup>

Бруто развиена површина 5281 м<sup>2</sup>

Процент на изграденост 63

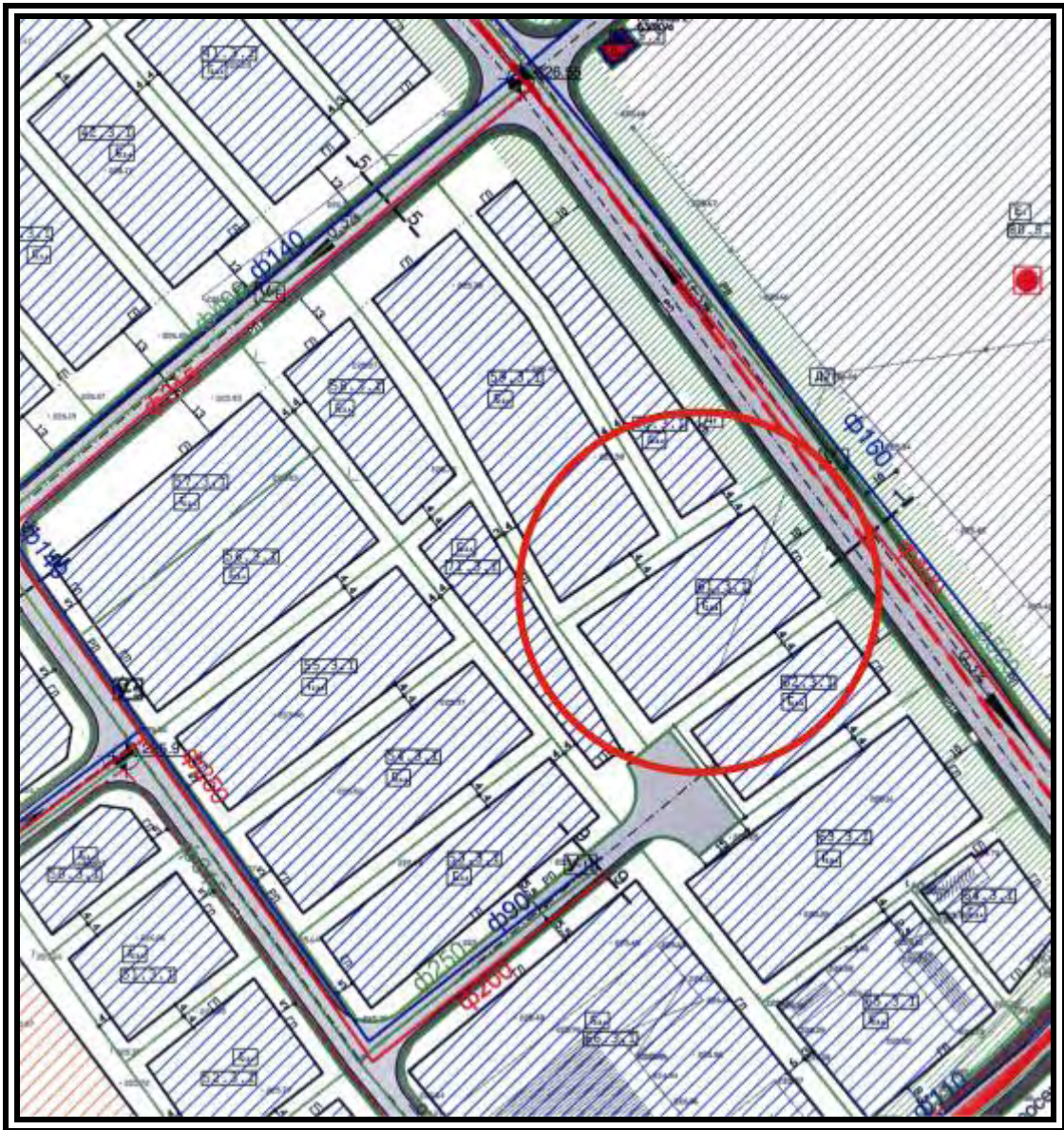
Коефициент на искористеност на земјиштето 1,8

Максимална дозволена висина – во зависност од технолошкиот процес

Катност П

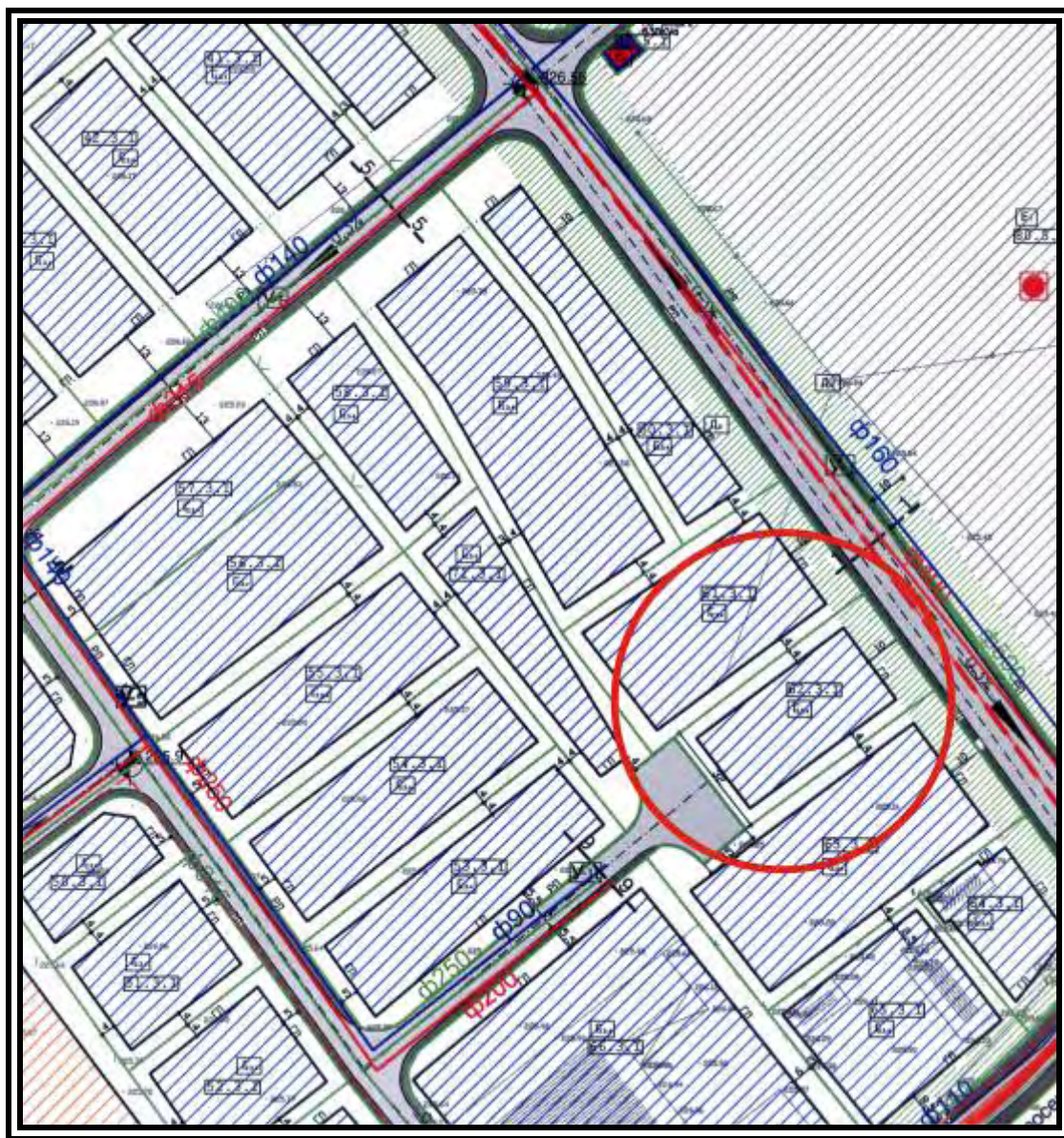
Почетна/Утврдена цена по метар квадратен 61,00 ден. и

Вкупна почетна/утврдена цена 178.974,00 ден.



### **35. Информации за градежна парцела: 62,3,1 Блок 3 - Струмица**

Број на градежна парцела ГП 62,3,1  
Вкупна површина на градежната парцела 2106 м<sup>2</sup>  
Намена на земјиштето (основна класа) Г2,3,4- лесна и загадувачка индустрија  
Намена на земјиштето (опис) градежно неизградено земјиште вон централно подрачје подзона Д  
Броеви на катастарските парцели во состав на градежната парцела  
Површина за градба 1221 м<sup>2</sup>  
Бруто развиена површина 3791 м<sup>2</sup>  
Процент на изграденост 57  
Коефициент на искористеност на земјиштето 1,8  
Максимална дозволена висина – во зависност од технолошкиот процес  
Катност П  
Почетна/Утврдена цена по метар квадратен 61,00 ден. и  
Вкупна почетна/утврдена цена 128.466,00 ден.



**36. Информации за градежна парцела: 63,3,1 Блок 3 - Струмица**

Број на градежна парцела ГП 63,3,1

Вкупна површина на градежната парцела 3984 м<sup>2</sup>

Намена на земјиштето (основна класа) Г2,3,4- лесна и загадувачка индустрија

Намена на земјиштето (опис) градежно неизградено земјиште вон централно подрачје подзона Д

Броеви на катастарските парцели во состав на градежната парцела

Површина за градба 2661 м<sup>2</sup>

Бруто развиена површина 7171 м<sup>2</sup>

Процент на изграденост 66

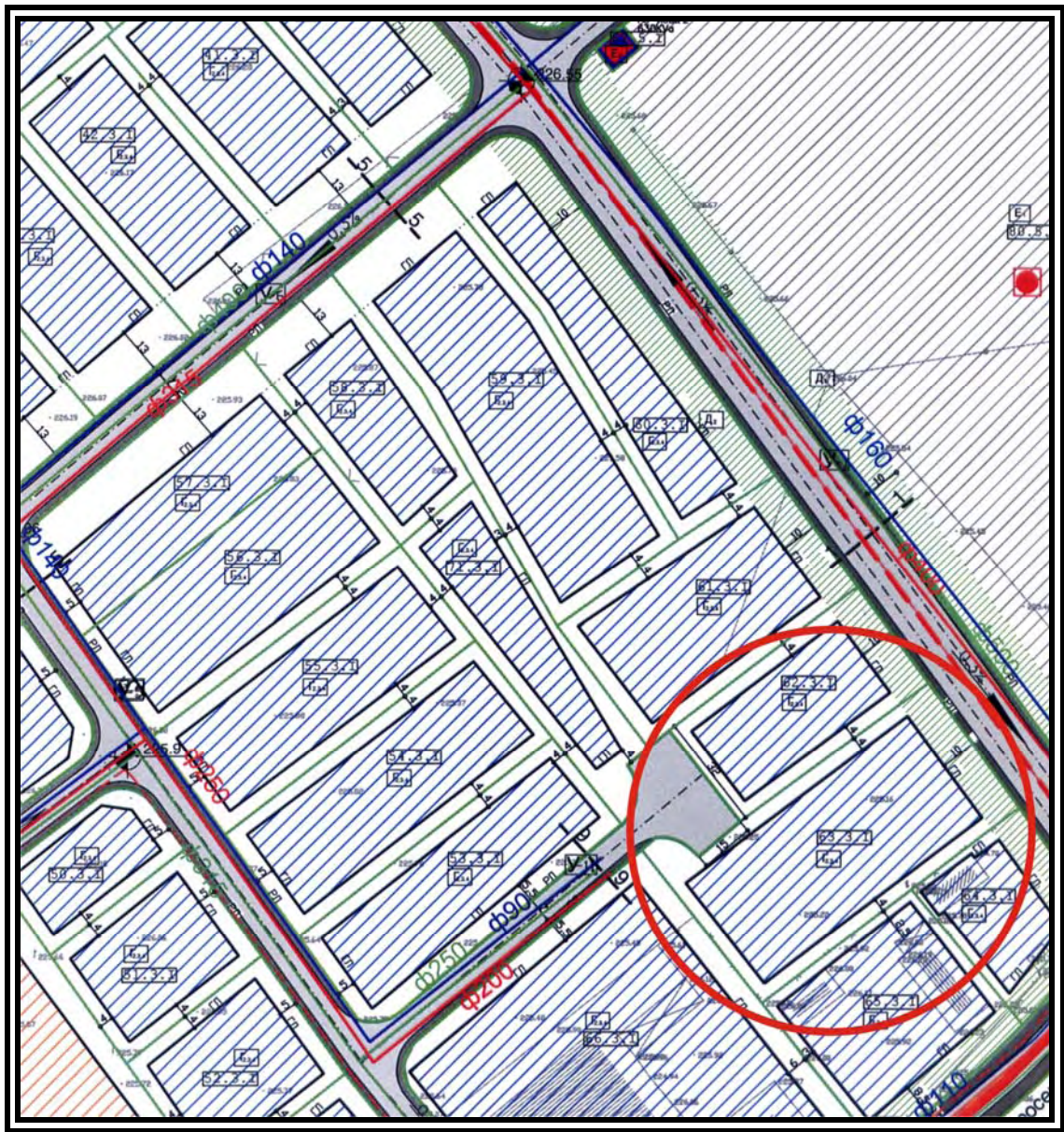
Коефициент на искористеност на земјиштето 1,8

Максимална дозволена висина – во зависност од технолошкиот процес

Катност П

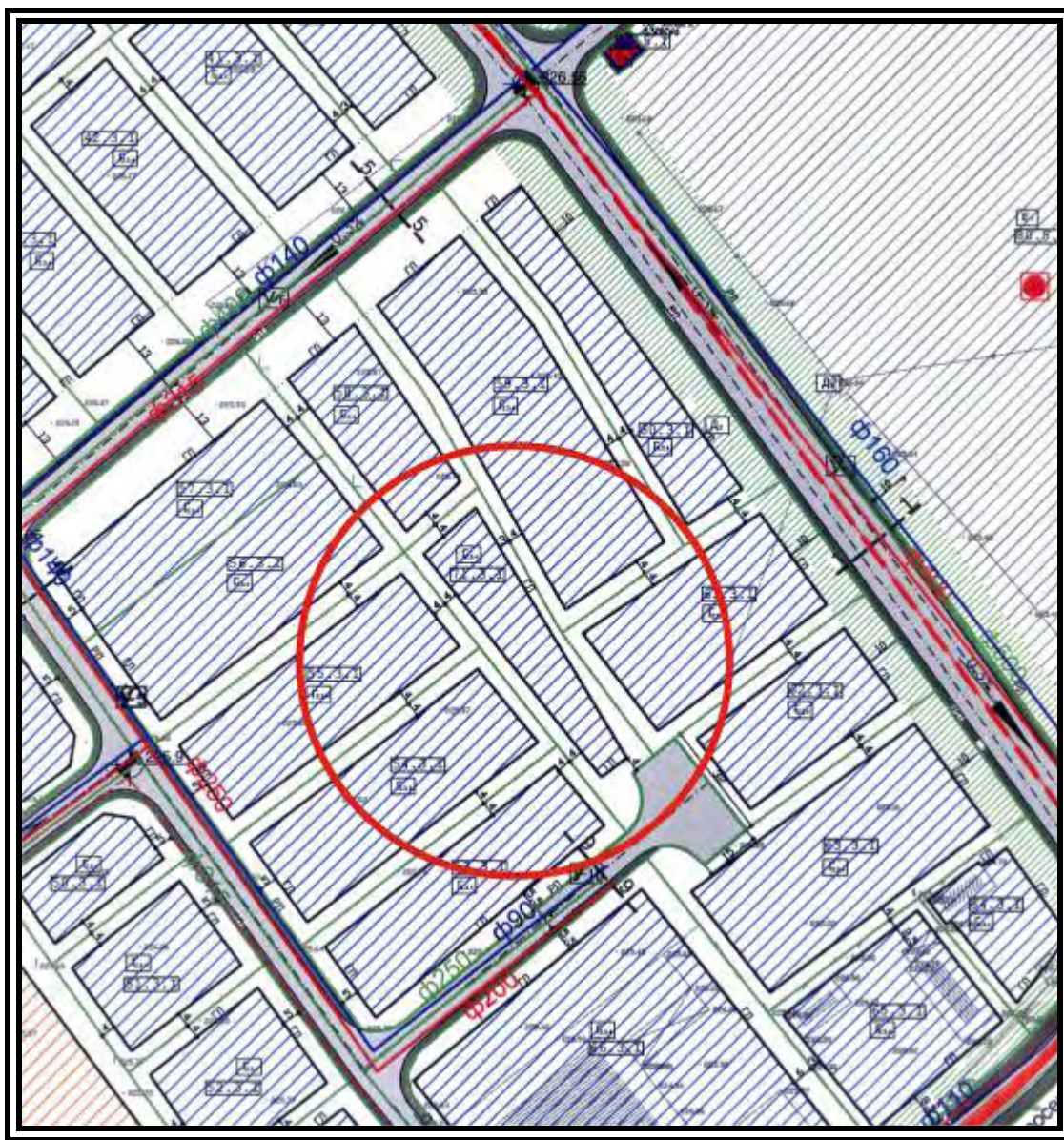
Почетна/Утврдена цена по метар квадратен 61,00 ден. и

Вкупна почетна/утврдена цена 243.024,00 ден.



### **37. Информации за градежна парцела: 71,3,1 Блок 3 - Струмица**

Број на градежна парцела ГП 71,3,1  
Вкупна површина на градежната парцела 1970 м<sup>2</sup>  
Намена на земјиштето (основна класа) Г2,3,4- лесна и загадувачка индустрија  
Намена на земјиштето (опис) градежно неизградено земјиште вон централно подрачје подзона Д  
Броеви на катастарските парцели во состав на градежната парцела  
Површина за градба 1085 м<sup>2</sup>  
Бруто развиена површина 3546 м<sup>2</sup>  
Процент на изграденост 55  
Коефициент на искористеност на земјиштето 1,8  
Максимална дозволена висина – во зависност од технолошкиот процес  
Катност П  
Почетна/Утврдена цена по метар квадратен 61,00 ден. и  
Вкупна почетна/утврдена цена 120.170,00 ден.



**38. Информации за градежна парцела: 49,5,1 Блок 5 - Струмица**

Број на градежна парцела ГП 49,5,1

Вкупна површина на градежната парцела 2996 м<sup>2</sup>

Намена на земјиштето (основна класа) Г2,3,4- лесна и загадувачка индустрија

Намена на земјиштето (опис) градежно неизградено земјиште вон централно подрачје подзона Д

Броеви на катастарските парцели во состав на градежната парцела

Површина за градба 2050 м<sup>2</sup>

Бруто развиена површина 5395 м<sup>2</sup>

Процент на изграденост 68

Коефициент на искористеност на земјиштето 1,8

Максимална дозволена висина – во зависност од технолошкиот процес

Катност П

Почетна/Утврдена цена по метар квадратен 61,00 ден. и

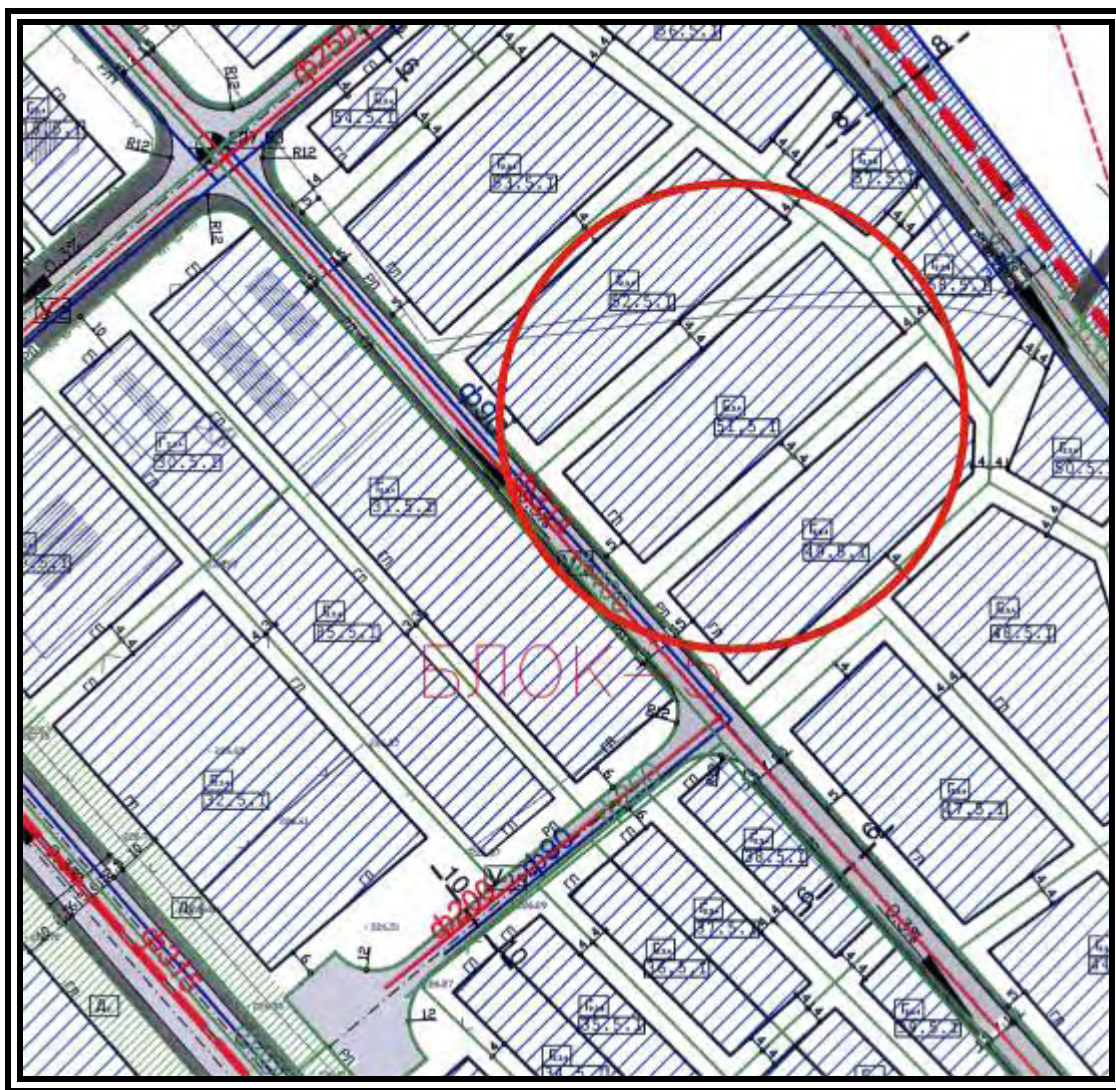
Вкупна почетна/утврдена цена 182.756,00 ден.





### **39. Информации за градежна парцела: 51,5,1 Блок 5 - Струмица**

Број на градежна парцела ГП 51,5,1  
Вкупна површина на градежната парцела 3155 м<sup>2</sup>  
Намена на земјиштето (основна класа) Г2,3,4- лесна и загадувачка индустрија  
Намена на земјиштето (опис) градежно неизградено земјиште вон централно подрачје подзона Д  
Броеви на катастарските парцели во состав на градежната парцела  
Површина за градба 2173 м<sup>2</sup>  
Бруто развиена површина 5681 м<sup>2</sup>  
Процент на изграденост 68  
Коефициент на искористеност на земјиштето 1,8  
Максимална дозволена висина – во зависност од технолошкиот процес  
Катност П  
Почетна/Утврдена цена по метар квадратен 61,00 ден. и  
Вкупна почетна/утврдена цена 192.455,00 ден.



**40. Информации за градежна парцела: 85,5,1 Блок 3 - Струмица**

Број на градежна парцела ГП 85,5,1

Вкупна површина на градежната парцела 2656 м<sup>2</sup>

Намена на земјиштето (основна класа) Г2,3,4- лесна и загадувачка индустрија

Намена на земјиштето (опис) градежно неизградено земјиште вон централно подрачје подзона Д

Броеви на катастарските парцели во состав на градежната парцела

Површина за градба 1905 м<sup>2</sup>

Бруто развиена површина 4781 м<sup>2</sup>

Процент на изграденост 71

Коефициент на искористеност на земјиштето 1,8

Максимална дозволена висина – во зависност од технолошкиот процес

Катност П

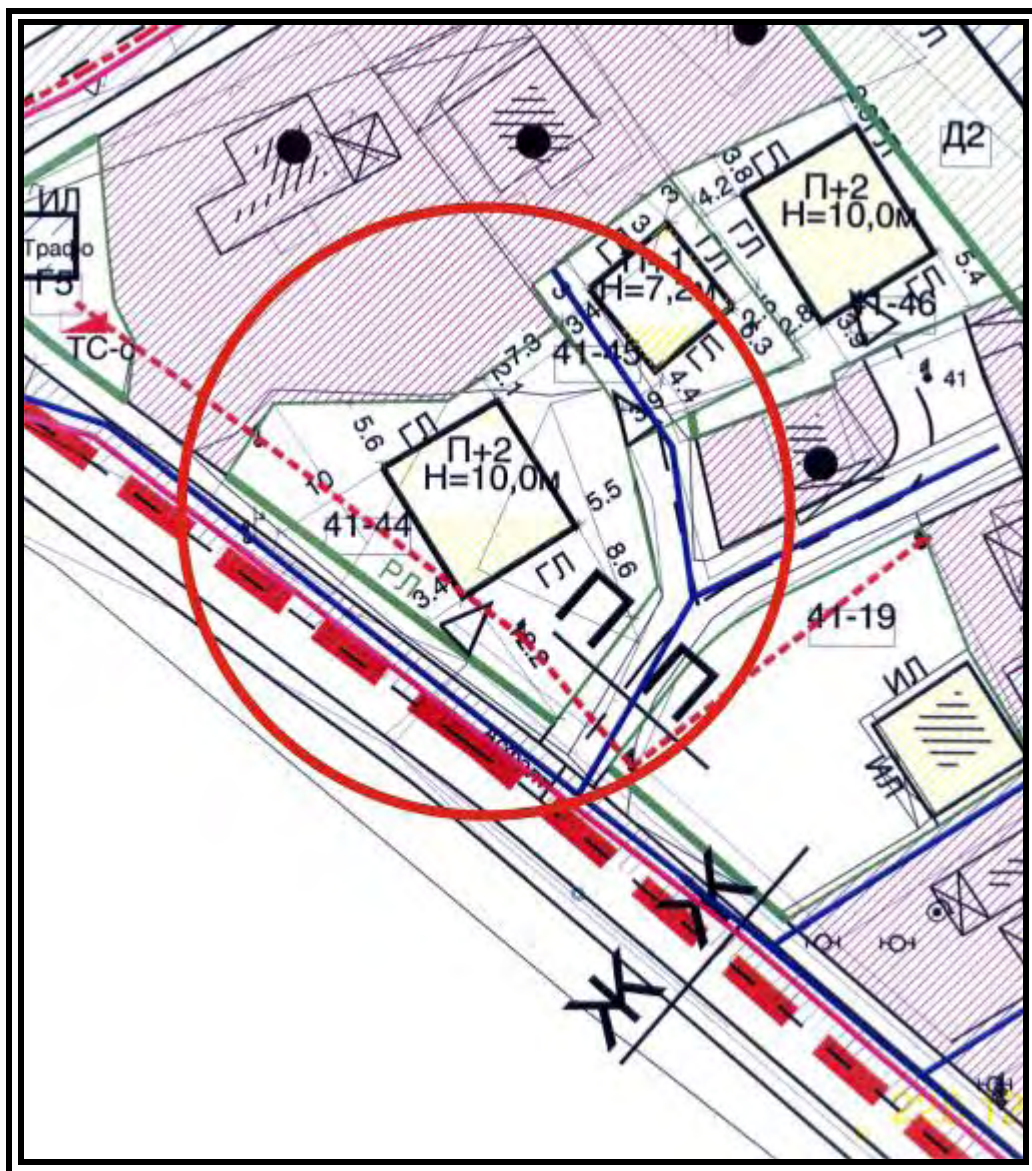
Почетна/Утврдена цена по метар квадратен 61,00 ден. и

Вкупна почетна/утврдена цена 162.016,00 ден.



**41. Информации за градежна парцела: 41-44 Блок 41 - Струмица**

Број на градежна парцела ГП 41-44  
Вкупна површина на градежната парцела 571 м<sup>2</sup>  
Намена на земјиштето (основна класа) А1- домување во семејни куќи  
Намена на земјиштето (опис) градежно неизградено земјиште вон централно подрачје подзона А  
Броеви на катастарските парцели во состав на градежната парцела КП 19  
Површина за градба 125 м<sup>2</sup>  
Бруто развиена површина 375 м<sup>2</sup>  
Процент на изграденост 21  
Коефициент на искористеност на земјиштето 0,65  
Максимална дозволена висина 10 м  
Катност П+2  
Почетна/Утврдена цена по метар квадратен 61,00 ден. и  
Вкупна почетна/утврдена цена 34.831,00 ден.



**42. Информации за градежна парцела: 68 Блок 22 - Струмица**

Број на градежна парцела ГП 68

Вкупна површина на градежната парцела 230м<sup>2</sup>

Намена на земјиштето (основна класа) А1- домување во семејни куќи

Намена на земјиштето (опис) градежно неизградено земјиште вон централно подрачје подзона А

Броеви на катастарските парцели во состав на градежната парцела

Површина за градба 100,0 м<sup>2</sup>

Бруто развиена површина 200,0 м<sup>2</sup>

Процент на изграденост 43

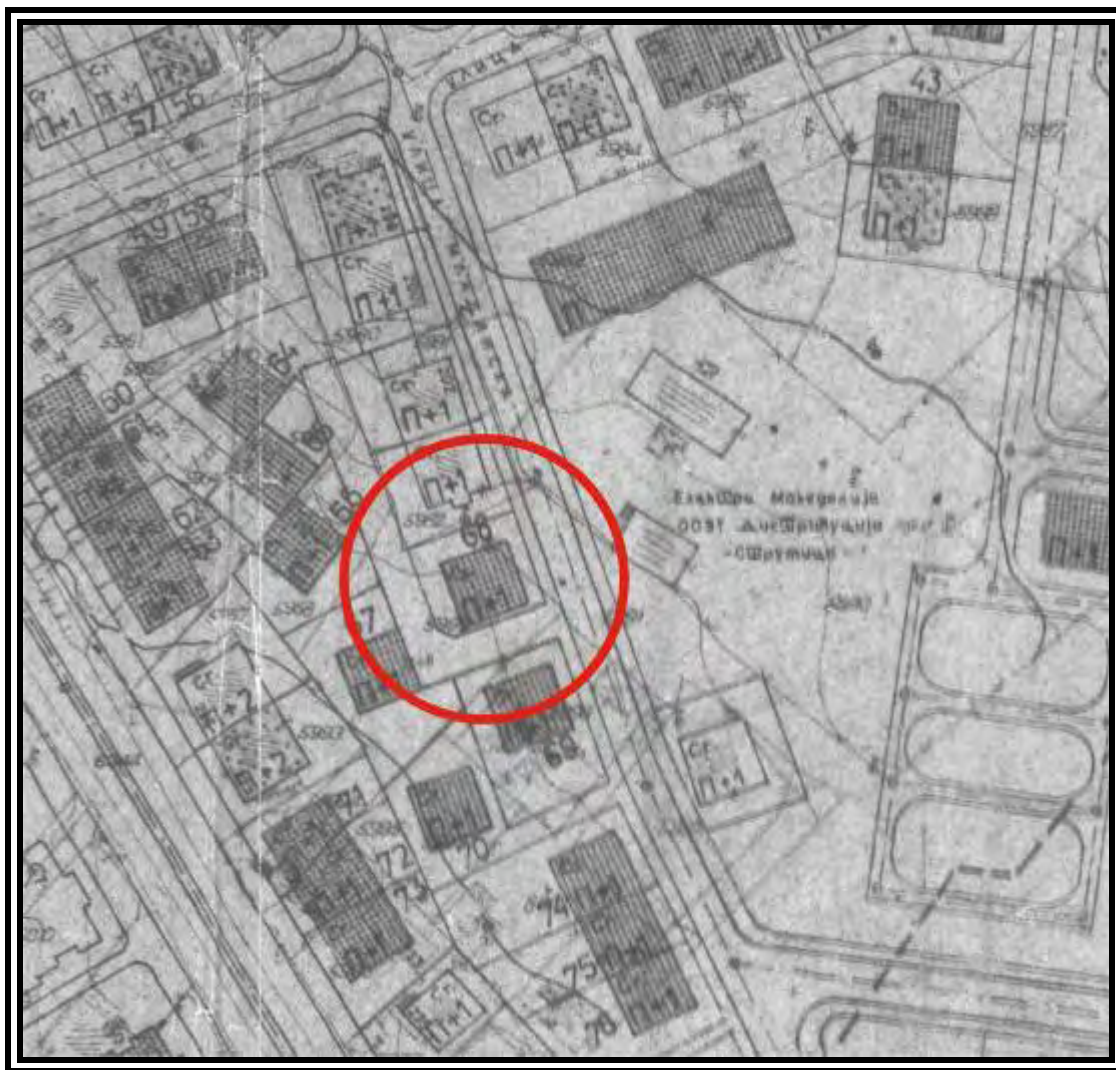
Коефициент на искористеност на земјиштето 0,86

Максимална дозволена висина 7

Катност П+1

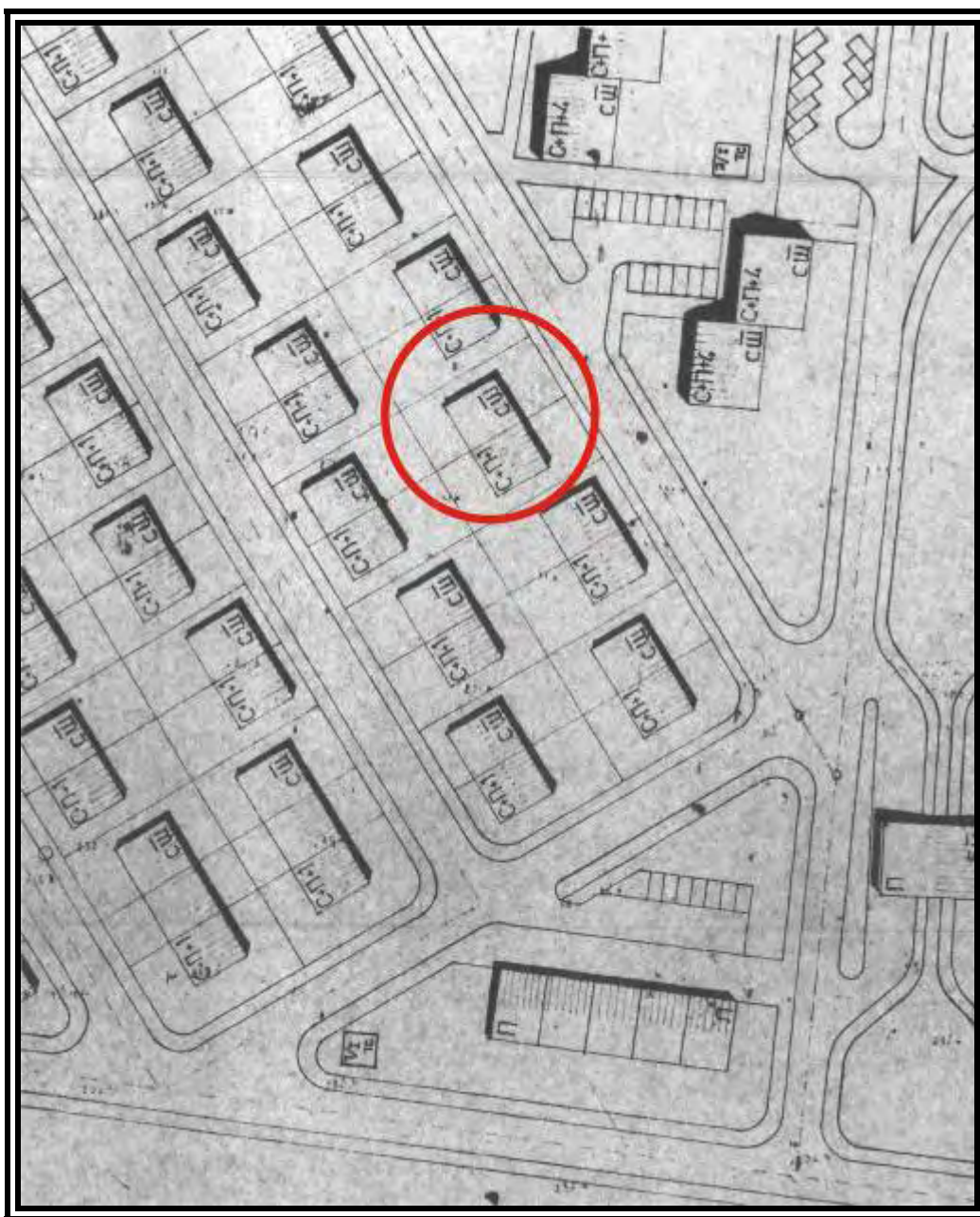
Почетна/Утврдена цена по метар квадратен 61,00 ден.

Вкупна почетна/утврдена цена 14.030,00 ден.



**43. Информации за градежна парцела на КП бр.: 7609/2 Блок 22 - Струмица**

Број на градежна парцела (КП бр. 7609/2)  
Вкупна површина на градежната парцела 300 м<sup>2</sup>  
Намена на земјиштето (основна класа) А1- домување во семејни куќи  
Намена на земјиштето (опис) градежно неизградено земјиште вон централно подрачје подзона А  
Броеви на катастарските парцели во состав на градежната парцела КП 7609/2  
Површина за градба 100 м<sup>2</sup>  
Бруто развиена површина 300 м<sup>2</sup>  
Процент на изграденост 33  
Коефициент на искористеност на земјиштето 1,0  
Максимална дозволена висина 9,0 м  
Катност С+П+1  
Почетна/Утврдена цена по метар квадратен 61,00 ден.  
Вкупна почетна/утврдена цена 18,300,00 ден.



**44. Информации за градежна парцела на КП бр.: 7609/3 Блок 22 - Струмица**

Број на градежна парцела (КП бр. 7609/3)

Вкупна површина на градежната парцела 300 м<sup>2</sup>

Намена на земјиштето (основна класа) А1- домување во семејни куќи

Намена на земјиштето (опис) градежно неизградено земјиште вон централно подрачје подзона А

Броеви на катастарските парцели во состав на градежната парцела КП 7609/3

Површина за градба 100 м<sup>2</sup>

Бруто развиена површина 300 м<sup>2</sup>

Процент на изграденост 33

Коефициент на искористеност на земјиштето 1,0

Максимална дозволена висина 9,0 м

Катност С+П+1

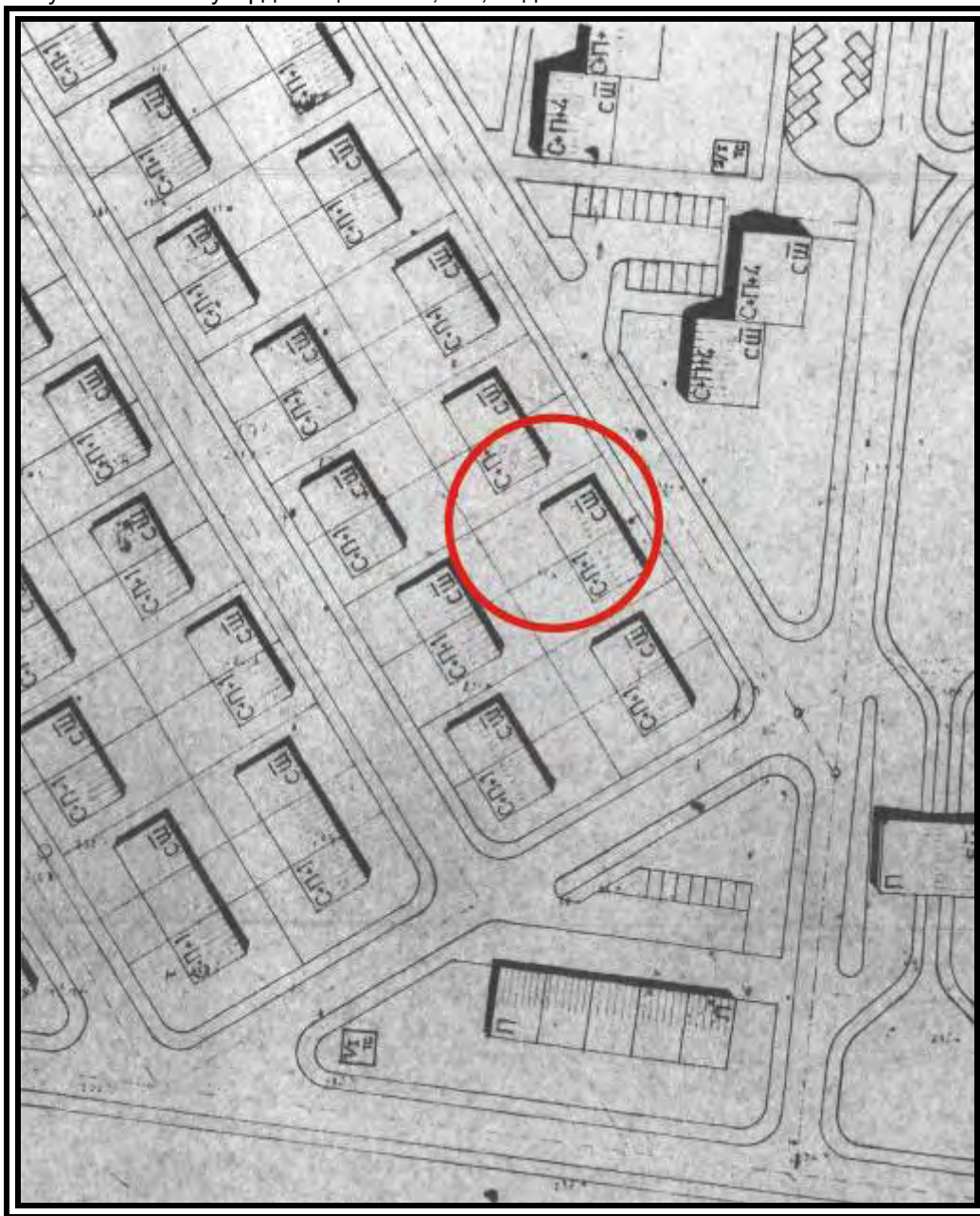
Почетна/Утврдена цена по метар квадратен 61,00 ден.

Вкупна почетна/утврдена цена 18,300,00 ден.



**45. Информации за градежна парцела на КП бр.: 7609/4 Блок 22 - Струмица**

Број на градежна парцела (КП бр. 7609/4)  
Вкупна површина на градежната парцела 300 м<sup>2</sup>  
Намена на земјиштето (основна класа) А1- домување во семејни куќи  
Намена на земјиштето (опис) градежно неизградено земјиште вон централно подрачје подзона А  
Броеви на катастарските парцели во состав на градежната парцела КП 7609/4  
Површина за градба 100 м<sup>2</sup>  
Бруто развиена површина 300 м<sup>2</sup>  
Процент на изграденост 33  
Коефициент на искористеност на земјиштето 1,0  
Максимална дозволена висина 9,0 м  
Катност С+П+1  
Почетна/Утврдена цена по метар квадратен 61,00 ден.  
Вкупна почетна/утврдена цена 18,300,00 ден.



**46. Информации за градежна парцела на КП бр.: 7609/5 Блок 22 - Струмица**

Број на градежна парцела (КП бр. 7609/5)

Вкупна површина на градежната парцела 300 м<sup>2</sup>

Намена на земјиштето (основна класа) А1- домување во семејни куќи

Намена на земјиштето (опис) градежно неизградено земјиште вон централно подрачје подзона А

Броеви на катастарските парцели во состав на градежната парцела КП 7609/5

Површина за градба 100 м<sup>2</sup>

Бруто развиена површина 300 м<sup>2</sup>

Процент на изграденост 33

Коефициент на искористеност на земјиштето 1,0

Максимална дозволена висина 9,0 м

Катност С+П+1

Почетна/Утврдена цена по метар квадратен 61,00 ден.

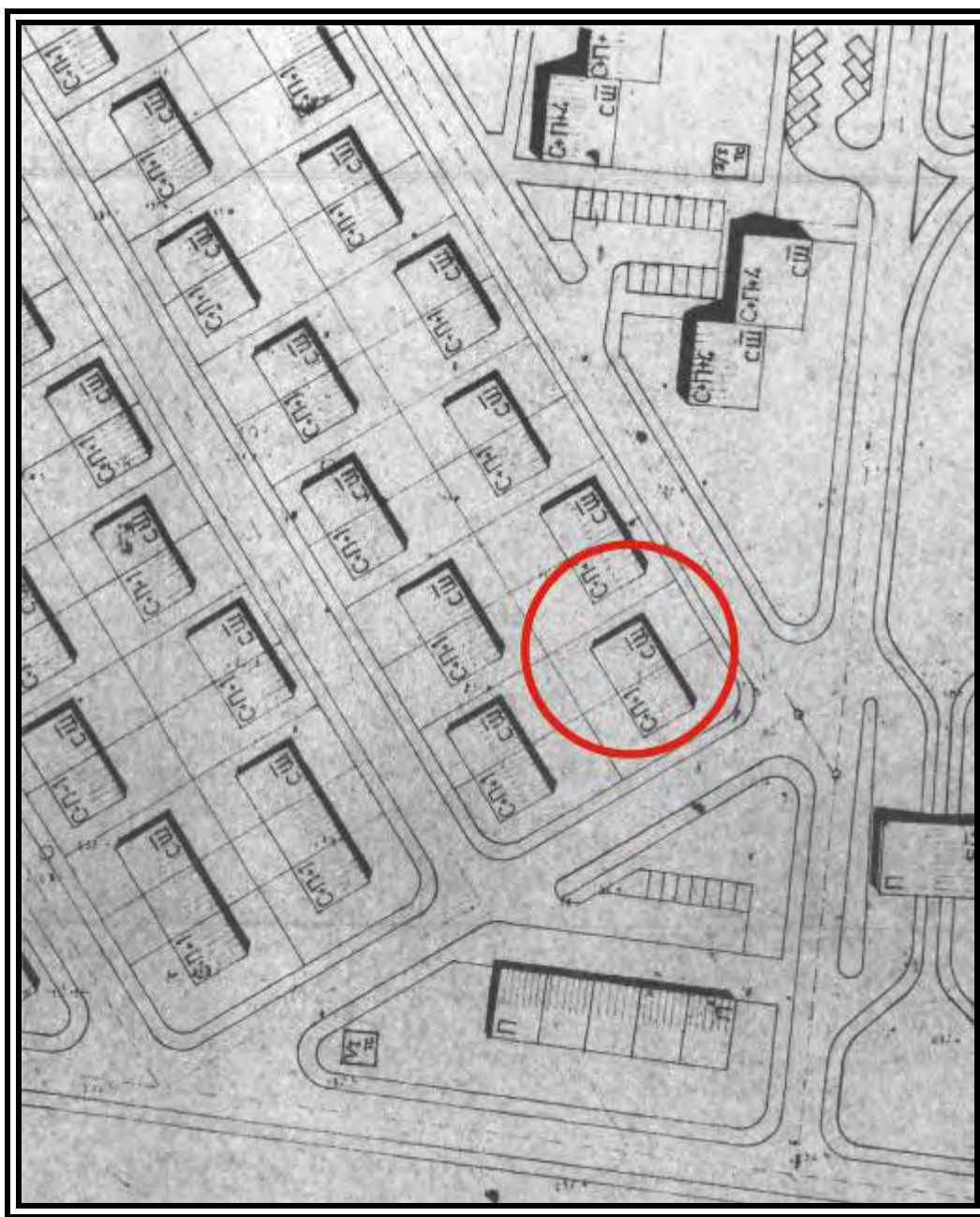
Вкупна почетна/утврдена цена 18,300,00 ден.





**47. Информации за градежна парцела на КП бр.: 7609/6 Блок 22 - Струмица**

Број на градежна парцела (КП бр. 7609/6)  
Вкупна површина на градежната парцела 300 м<sup>2</sup>  
Намена на земјиштето (основна класа) А1- домување во семејни куќи  
Намена на земјиштето (опис) градежно неизградено земјиште вон централно подрачје подзона А  
Броеви на катастарските парцели во состав на градежната парцела КП 7609/6  
Површина за градба 100 м<sup>2</sup>  
Бруто развиена површина 300 м<sup>2</sup>  
Процент на изграденост 33  
Коефициент на искористеност на земјиштето 1,0  
Максимална дозволена висина 9,0 м  
Катност С+П+1  
Почетна/Утврдена цена по метар квадратен 61,00 ден.  
Вкупна почетна/утврдена цена 18,300,00 ден.



**48. Информации за градежна парцела на КП бр.: 7609/7 Блок 22 - Струмица**

Број на градежна парцела (КП бр. 7609/7)

Вкупна површина на градежната парцела 325 м<sup>2</sup>

Намена на земјиштето (основна класа) А1- домување во семејни куќи

Намена на земјиштето (опис) градежно неизградено земјиште вон централно подрачје подзона А

Броеви на катастарските парцели во состав на градежната парцела КП 7609/7

Површина за градба 100 м<sup>2</sup>

Бруто развиена површина 300 м<sup>2</sup>

Процент на изграденост 33

Коефициент на искористеност на земјиштето 1,0

Максимална дозволена висина 9,0 м

Катност С+П+1

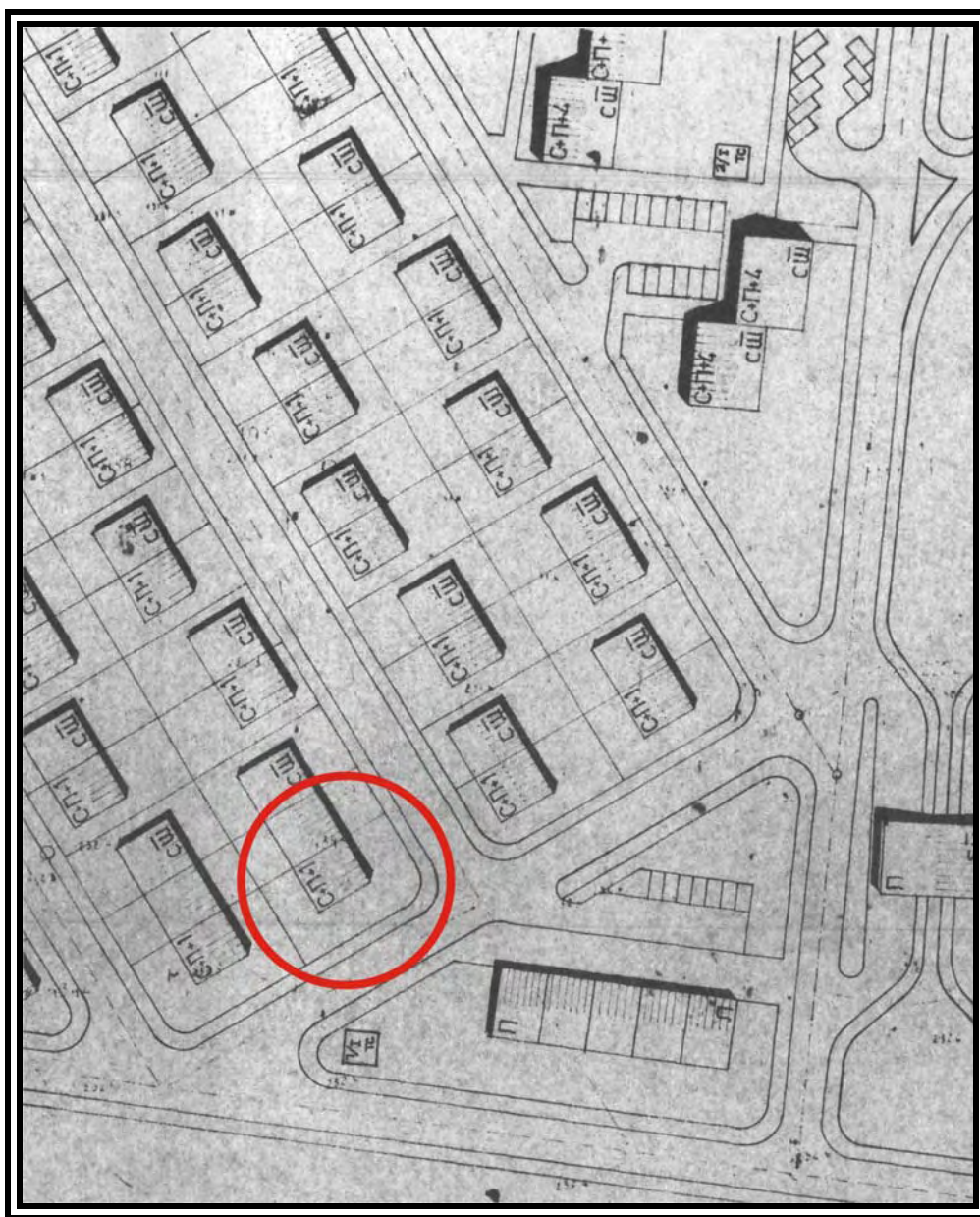
Почетна/Утврдена цена по метар квадратен 61,00 ден.

Вкупна почетна/утврдена цена 18,300,00 ден.



**49. Информации за градежна парцела на КП бр.: 7646/2 Блок 22 - Струмица**

Број на градежна парцела (КП бр. 7646/2)  
Вкупна површина на градежната парцела 300 м<sup>2</sup>  
Намена на земјиштето (основна класа) А1- домување во семејни куќи  
Намена на земјиштето (опис) градежно неизградено земјиште вон централно подрачје подзона А  
Броеви на катастарските парцели во состав на градежната парцела КП 7646/2  
Површина за градба 100 м<sup>2</sup>  
Бруто развиена површина 300 м<sup>2</sup>  
Процент на изграденост 33  
Коефициент на искористеност на земјиштето 1,0  
Максимална дозволена висина 9,0 м  
Катност С+П+1  
Почетна/Утврдена цена по метар квадратен 61,00 ден.  
Вкупна почетна/утврдена цена 18,300,00 ден.



**50. Информации за градежна парцела: 3 Блок 9 - Струмица**

Број на градежна парцела ГП 3

Вкупна површина на градежната парцела 43020 м<sup>2</sup>

Намена на земјиштето (основна класа) Г2 - лесна и загадувачка индустрија

Намена на земјиштето (опис) градежно неизградено земјиште вон централно подрачје подзона Д

Броеви на катастарските парцели во состав на градежната парцела

Површина за градба 19359 м<sup>2</sup>

Бруто развиена површина 58077 м<sup>2</sup>

Процент на изграденост 45

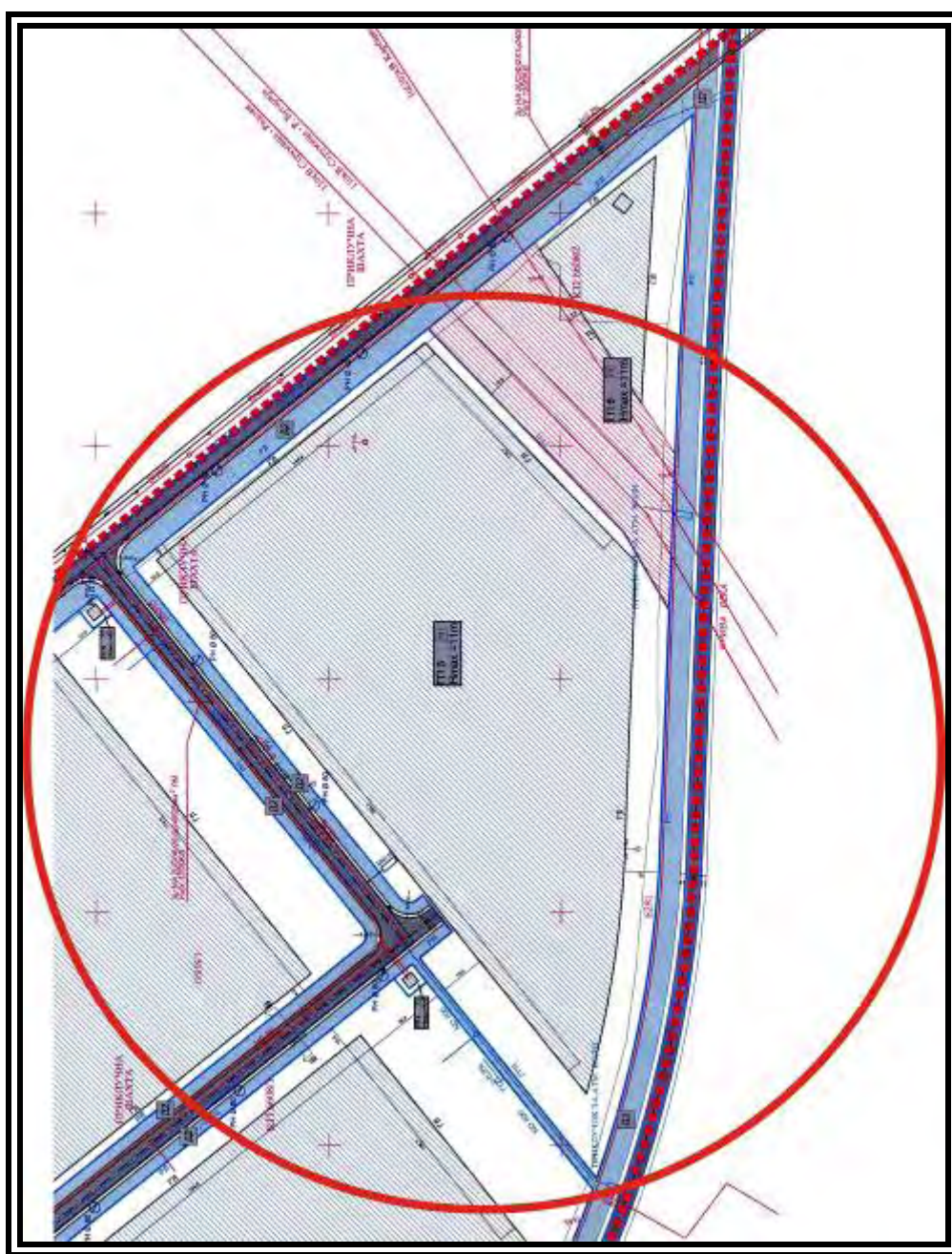
Коефициент на искористеност на земјиштето 1,35

Максимална дозволена висина – во зависност од технолошкиот процес

Катност П+2

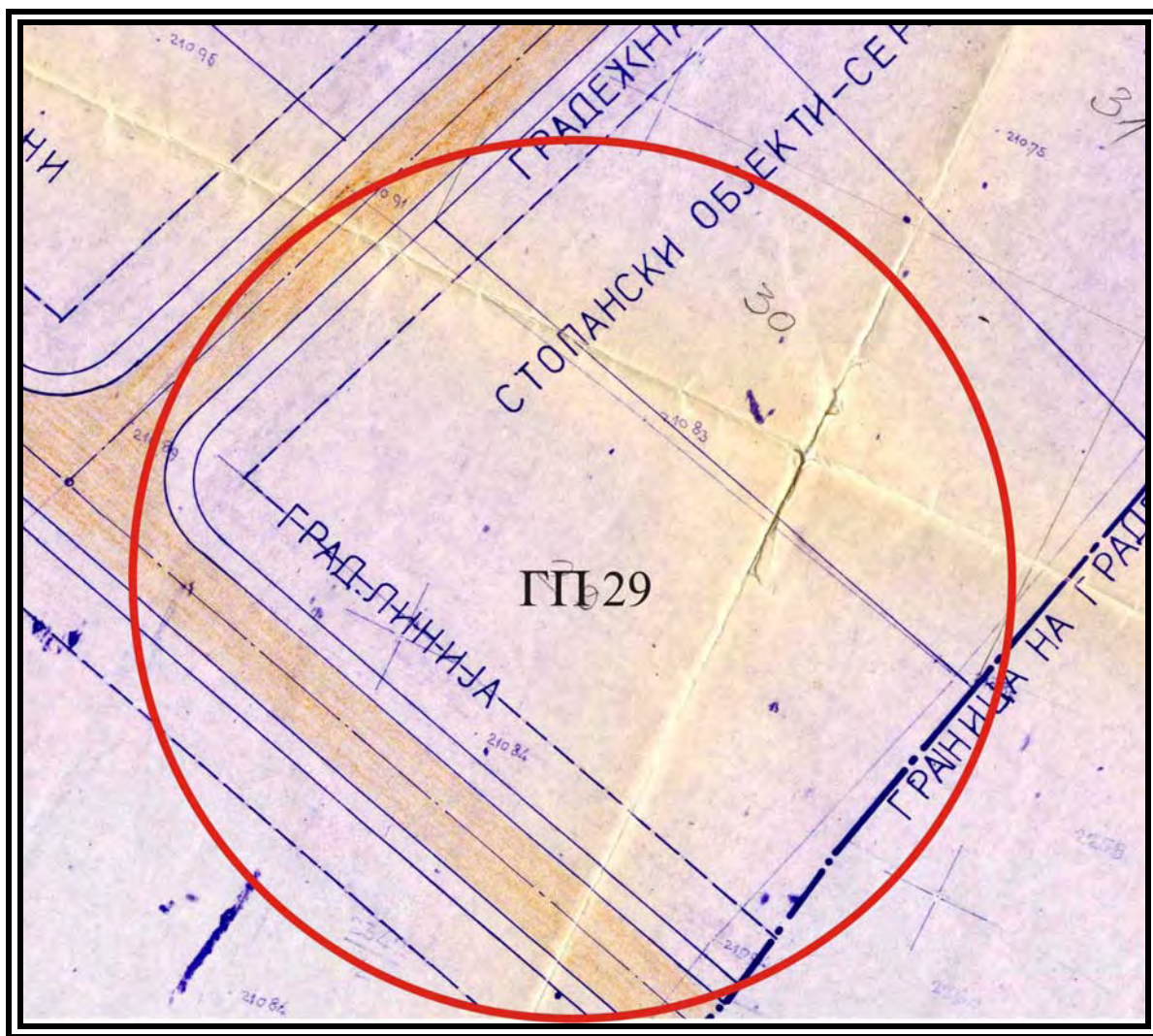
Почетна/Утврдена цена по метар квадратен 61,00 ден. и

Вкупна почетна/утврдена цена 2.624.220.00 ден.



### 51. Информации за градежна парцела: 29 - Муртино

Број на градежна парцела ГП 29  
Вкупна површина на градежната парцела 1948 м<sup>2</sup>  
Намена на земјиштето (основна класа) Г2 - лесна и загадувачка индустрија  
Намена на земјиштето (опис) градежно неизградено земјиште во населено место подзона Д  
Броеви на катастарските парцели во состав на градежната парцела 2342  
Површина за градба 1360 м<sup>2</sup>  
Бруто развиена површина 2500 м<sup>2</sup>  
Процент на изграденост 70  
Коефициент на искористеност на земјиштето 1,28  
Максимална дозволена висина – во зависност од технолошкиот процес  
Катност П  
Почетна/Утврдена цена по метар квадратен 61,00 ден. и  
Вкупна почетна/утврдена цена 120.780.00 ден.



**52. Информации за градежна парцела: 30 - Муртино**

Број на градежна парцела ГП 30

Вкупна површина на градежната парцела 1605 м<sup>2</sup>

Намена на земјиштето (основна класа) Г2 - лесна и загадувачка индустрија

Намена на земјиштето (опис) градежно неизградено земјиште во населено место подзона Д

Броеви на катастарските парцели во состав на градежната парцела 2342

Површина за градба 1100 м<sup>2</sup>

Бруто развиена површина 2200 м<sup>2</sup>

Процент на изграденост 70

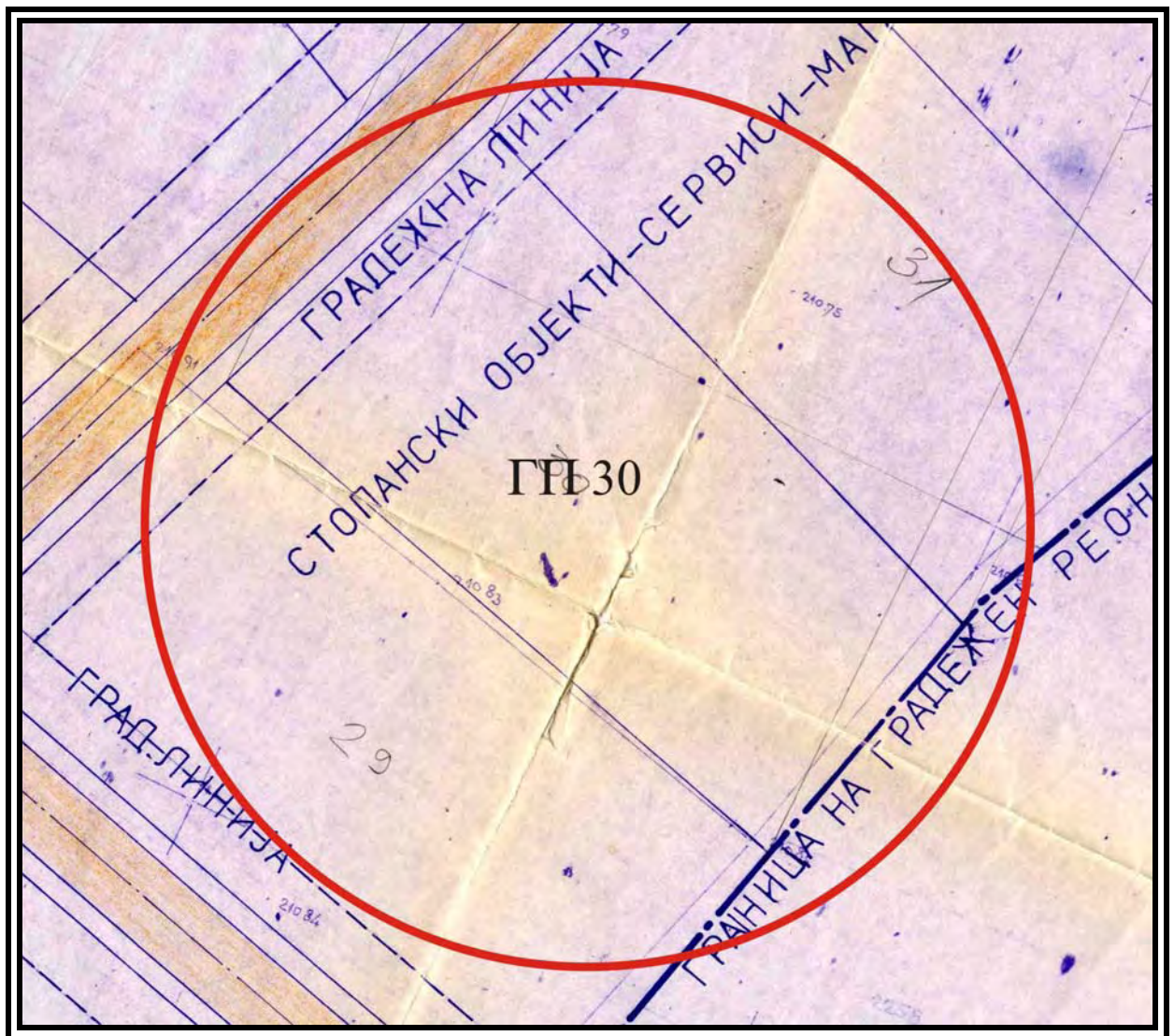
Коефициент на искористеност на земјиштето 1,37

Максимална дозволена висина – во зависност од технолошкиот процес

Катност П

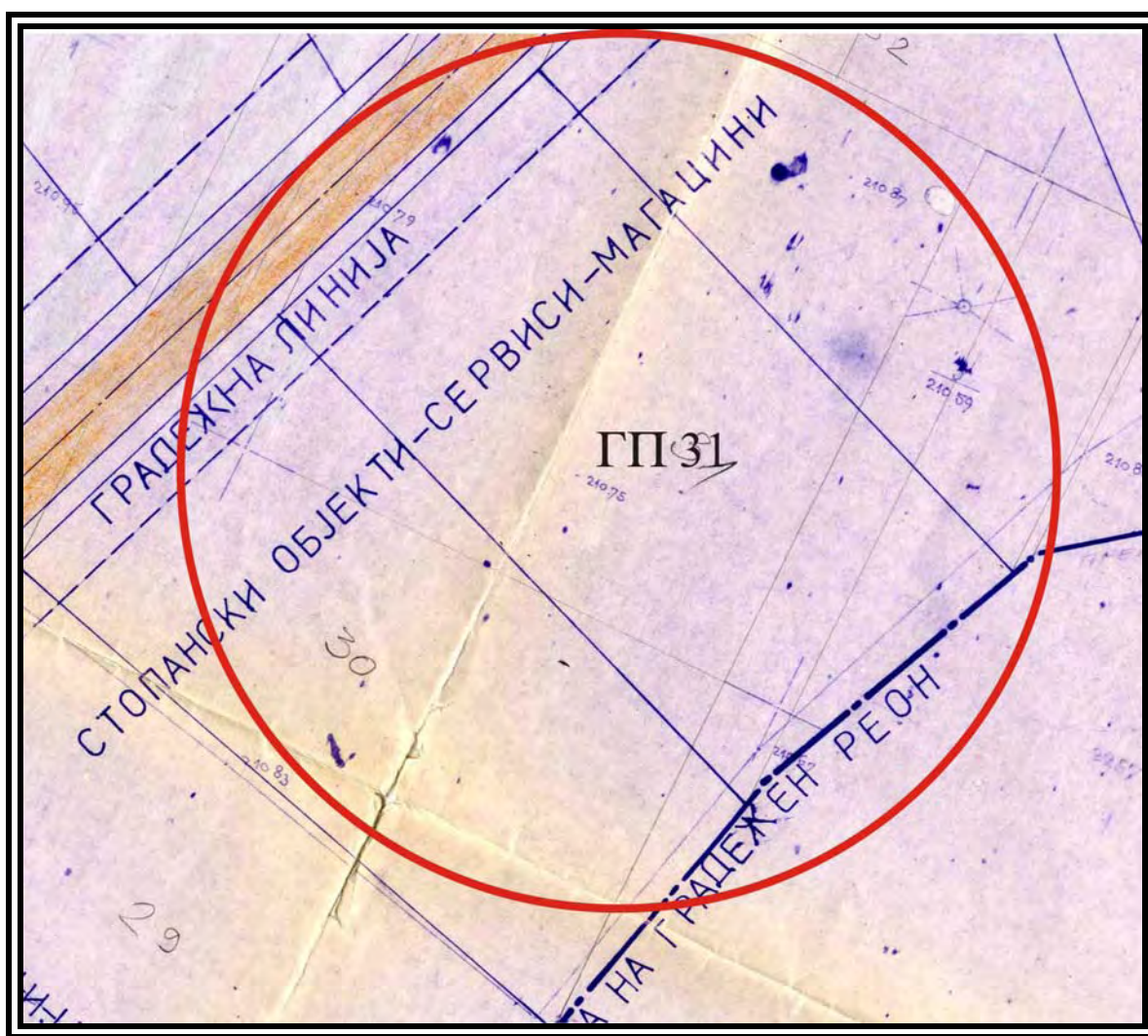
Почетна/Утврдена цена по метар квадратен 61,00 ден. и

Вкупна почетна/утврдена цена 97.905.00 ден.



**53. Информации за градежна парцела: 31 - Муртино**

Број на градежна парцела ГП 31  
Вкупна површина на градежната парцела 1723 м<sup>2</sup>  
Намена на земјиштето (основна класа) Г2 - лесна и незагадувачка индустрија  
Намена на земјиштето (опис) градежно неизградено земјиште во населено место подзона Д  
Броеви на катастарските парцели во состав на градежната парцела 2342  
Површина за градба 1200 м<sup>2</sup>  
Бруто развиена површина 2400 м<sup>2</sup>  
Процент на изграденост 70  
Коефициент на искористеност на земјиштето 1,39  
Максимална дозволена висина – во зависност од технолошкиот процес  
Катност П  
Почетна/Утврдена цена по метар квадратен 61,00 ден. и  
Вкупна почетна/утврдена цена 105.103.00 ден.



**54. Информации за градежна парцела: 32 - Муртино**

Број на градежна парцела ГП 32

Вкупна површина на градежната парцела 1894 м<sup>2</sup>

Намена на земјиштето (основна класа) Г2 - лесна и загадувачка индустрија

Намена на земјиштето (опис) градежно неизградено земјиште во населено место подзона Д

Броеви на катастарските парцели во состав на градежната парцела 2342

Површина за градба 1300 м<sup>2</sup>

Бруто развиена површина 2600 м<sup>2</sup>

Процент на изграденост 70

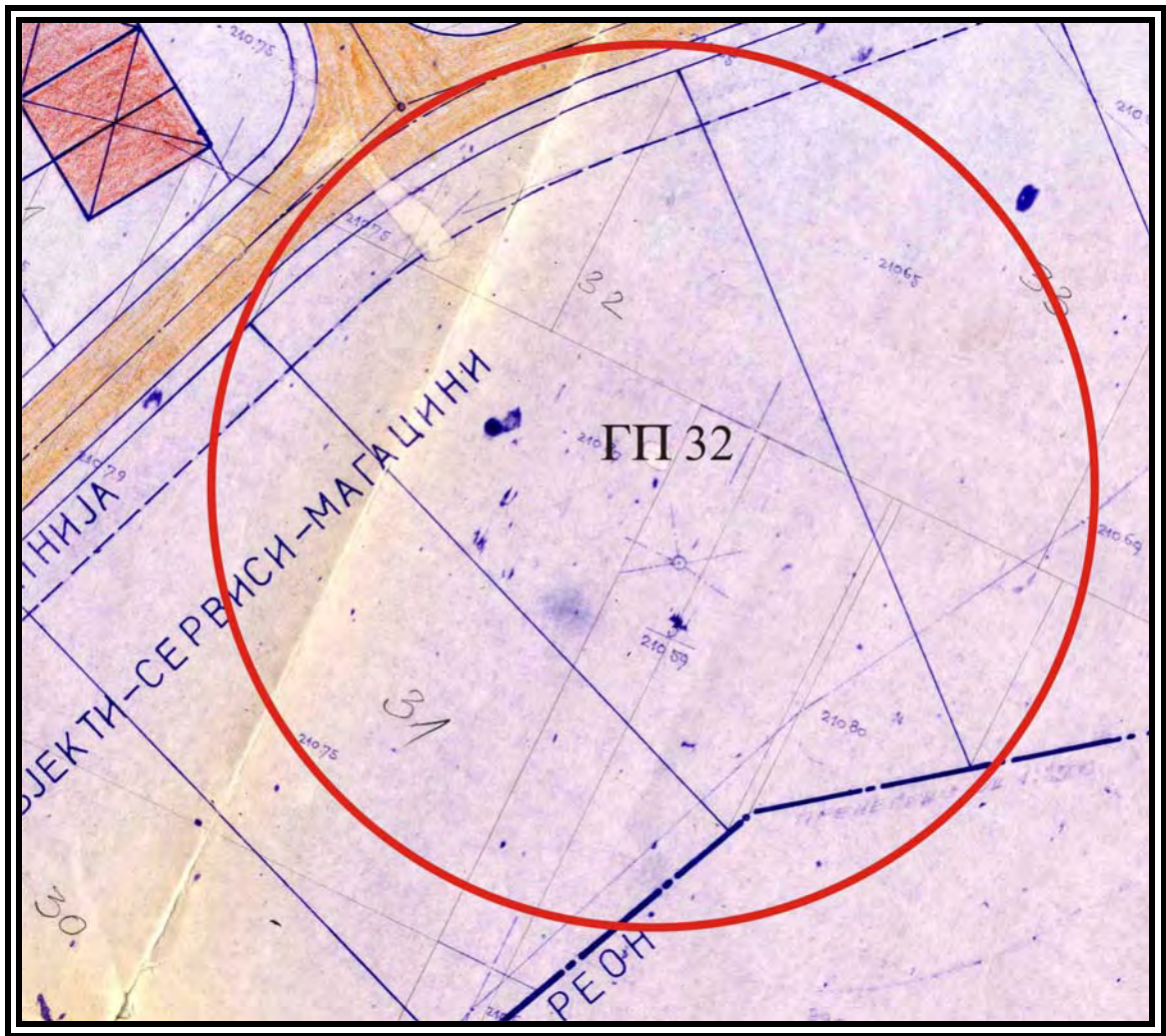
Коефициент на искористеност на земјиштето 1,37

Максимална дозволена висина – во зависност од технолошкиот процес

Катност П

Почетна/Утврдена цена по метар квадратен 61,00 ден. и

Вкупна почетна/утврдена цена 115.534.00 ден.





**55. Информации за градежна парцела: 33 - Муртино**

Број на градежна парцела ГП 33

Вкупна површина на градежната парцела 2027 м<sup>2</sup>

Намена на земјиштето (основна класа) Г2 - лесна и загадувачка индустрија

Намена на земјиштето (опис) градежно неизградено земјиште во населено место подзона Д

Броеви на катастарските парцели во состав на градежната парцела 2342

Површина за градба 1400 м<sup>2</sup>

Бруто развиена површина 2800 м<sup>2</sup>

Процент на изграденост 70

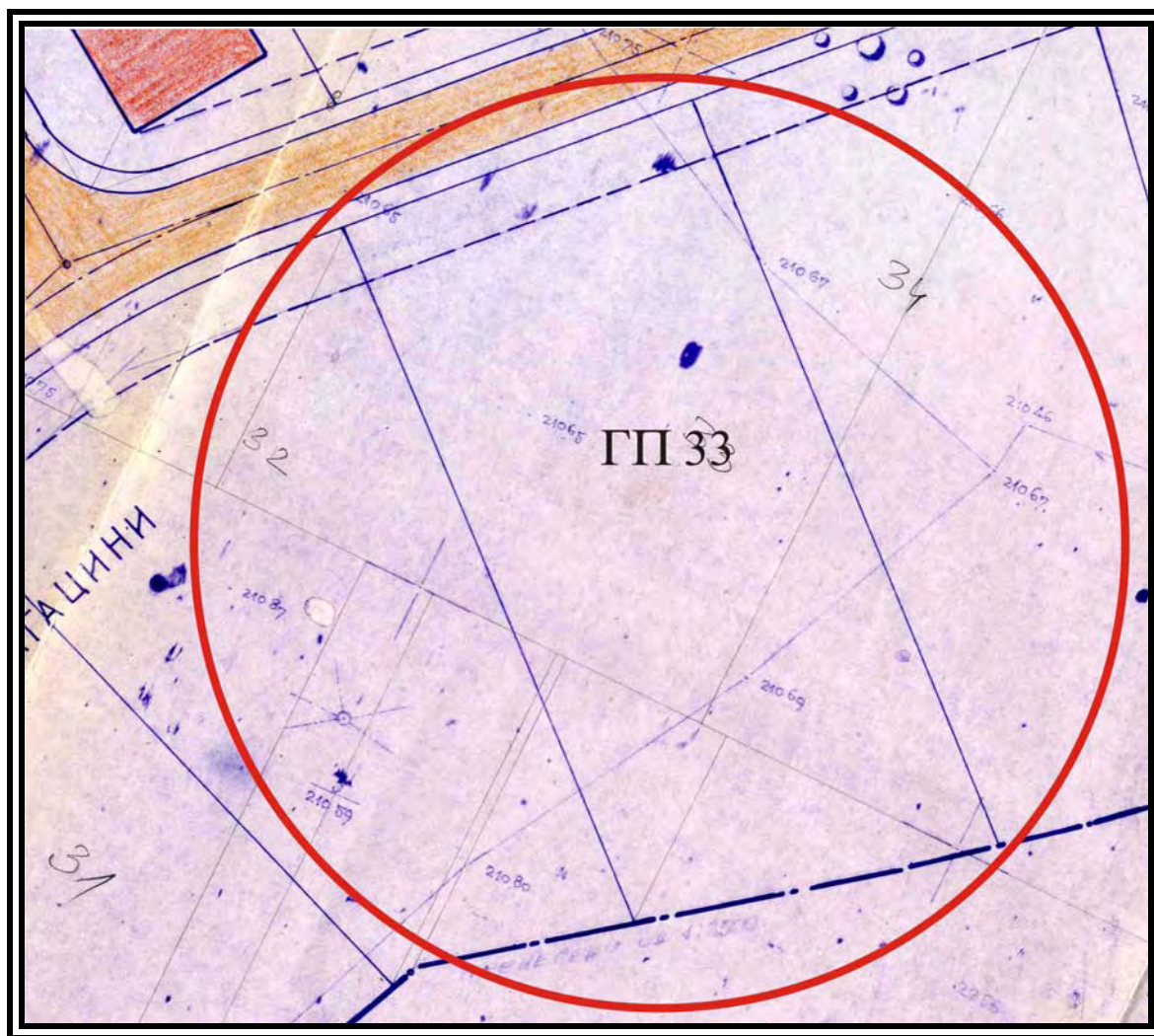
Коефициент на искористеност на земјиштето 1,37

Максимална дозволена висина – во зависност од технолошкиот процес

Катност П

Почетна/Утврдена цена по метар квадратен 61,00 ден. и

Вкупна почетна/утврдена цена 123.647.00 ден.



**56. Информации за градежна парцела: 1.2 - Муртино**

Број на градежна парцела ГП 1.2

Вкупна површина на градежната парцела 3585 м<sup>2</sup>

Намена на земјиштето (основна класа) Г2 - лесна и загадувачка индустрија

Намена на земјиштето (опис) градежно неизградено земјиште во населено место подзона Д

Броеви на катастарските парцели во состав на градежната парцела 2342

Површина за градба 2339 м<sup>2</sup>

Бруто развиена површина 5847 м<sup>2</sup>

Процент на изграденост 57

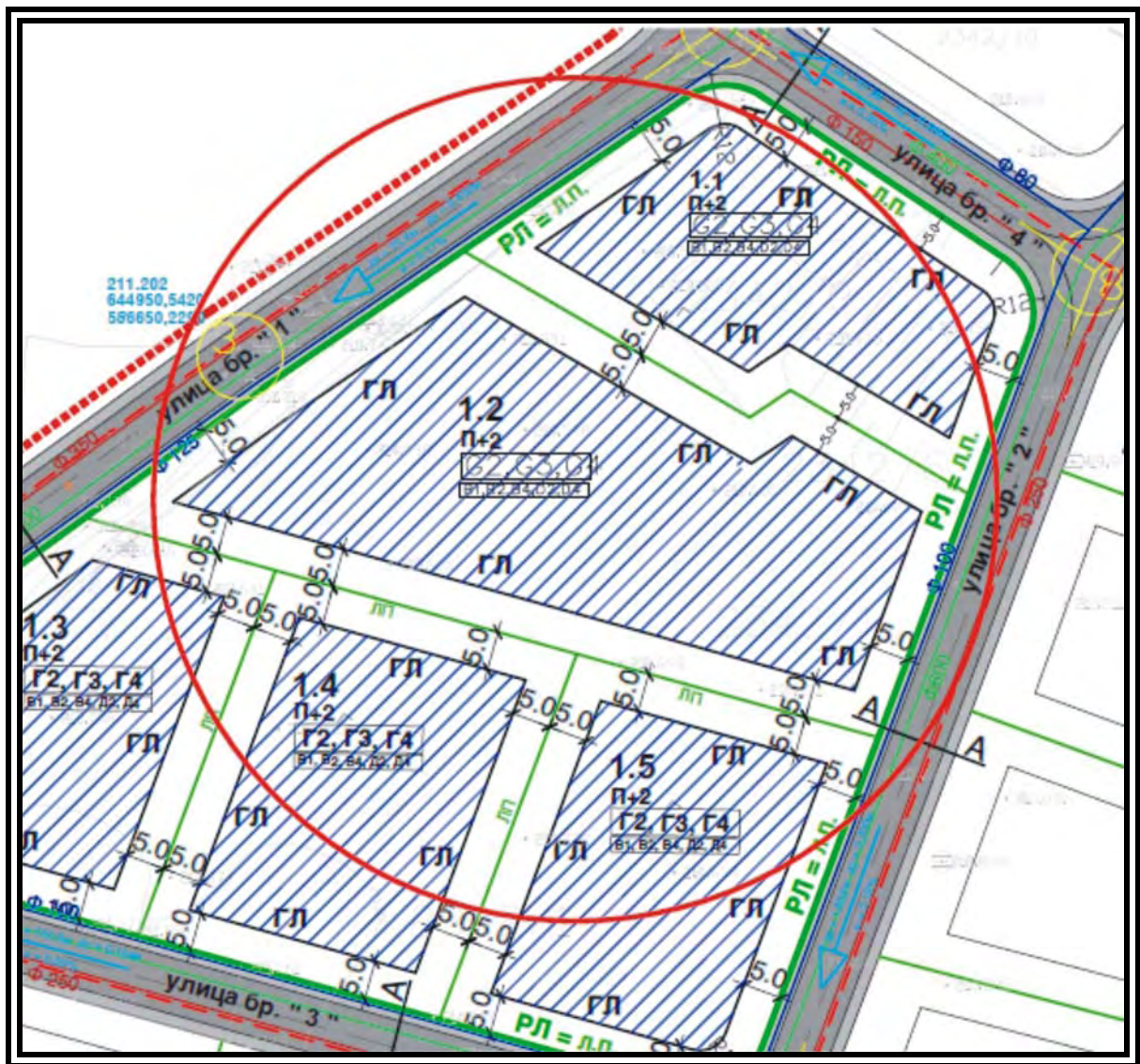
Коефициент на искористеност на земјиштето 1,63

Максимална дозволена висина – во зависност од технолошкиот процес

Катност П+2

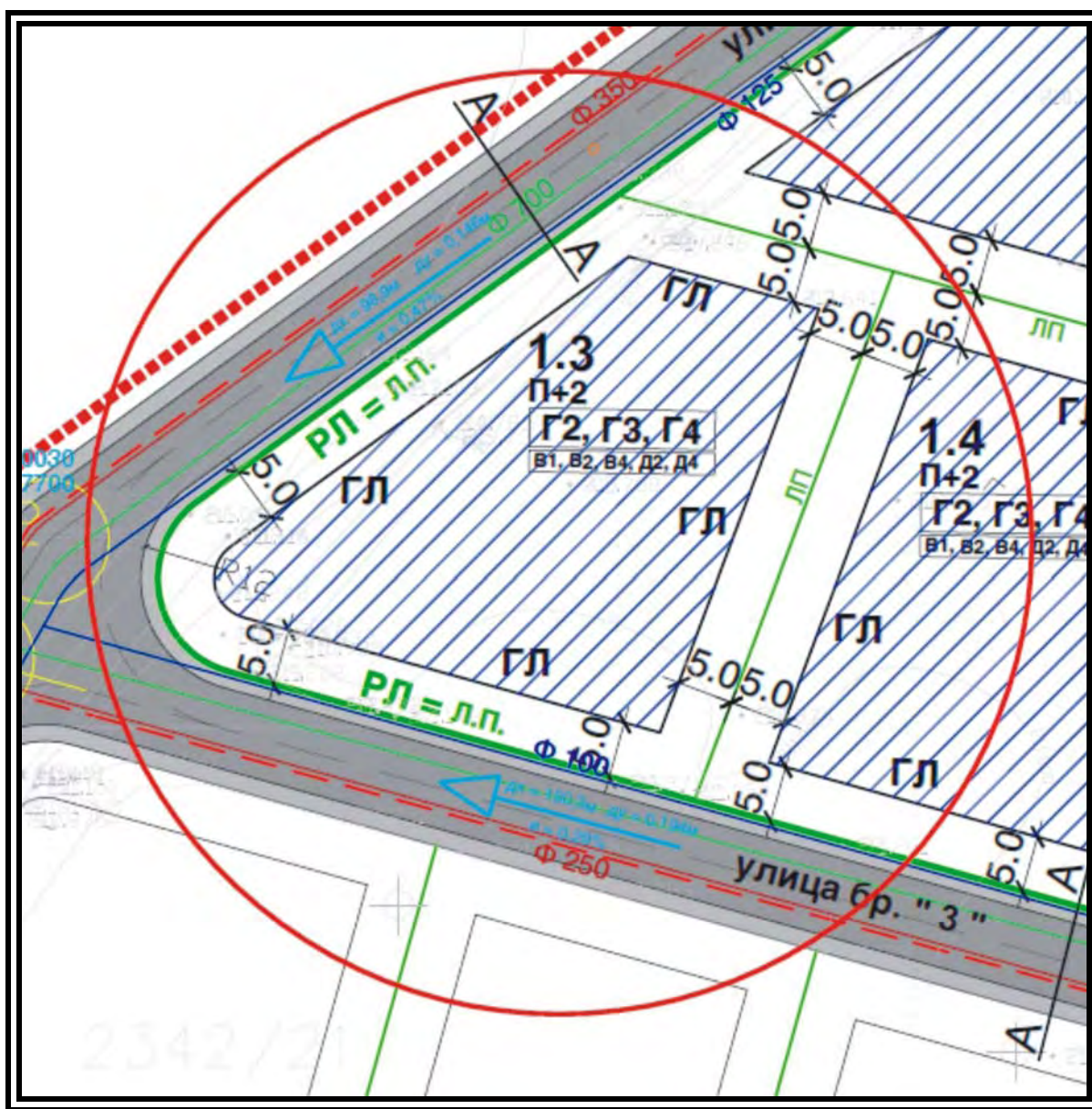
Почетна/Утврдена цена по метар квадратен 61,00 ден. и

Вкупна почетна/утврдена цена 218.685.00 ден.



**57. Информации за градежна парцела: 1.3 - Муртино**

Број на градежна парцела ГП 1.3  
 Вкупна површина на градежната парцела 2063 м<sup>2</sup>  
 Намена на земјиштето (основна класа) Г2 - лесна и загадувачка индустрија  
 Намена на земјиштето (опис) градежно неизградено земјиште во населено место подзона Д  
 Броеви на катастарските парцели во состав на градежната парцела 2342  
 Површина за градба 1250 м<sup>2</sup>  
 Бруто развиена површина 3125 м<sup>2</sup>  
 Процент на изграденост 60  
 Коэффициент на искористеност на земјиштето 1,51  
 Максимална дозволена висина – во зависност од технолошкиот процес  
 Катност П+2  
 Почетна/Утврдена цена по метар квадратен 61,00 ден. и  
 Вкупна почетна/утврдена цена 125.843.00 ден.



**58. Информации за градежна парцела: 1.4 - Муртино**

Број на градежна парцела ГП 1.4

Вкупна површина на градежната парцела 2007 м<sup>2</sup>

Намена на земјиштето (основна класа) Г2 - лесна и загадувачка индустрија

Намена на земјиштето (опис) градежно неизградено земјиште во населено место подзона Д

Броеви на катастарските парцели во состав на градежната парцела 2342

Површина за градба 1200 м<sup>2</sup>

Бруто развиена површина 3000 м<sup>2</sup>

Процент на изграденост 59

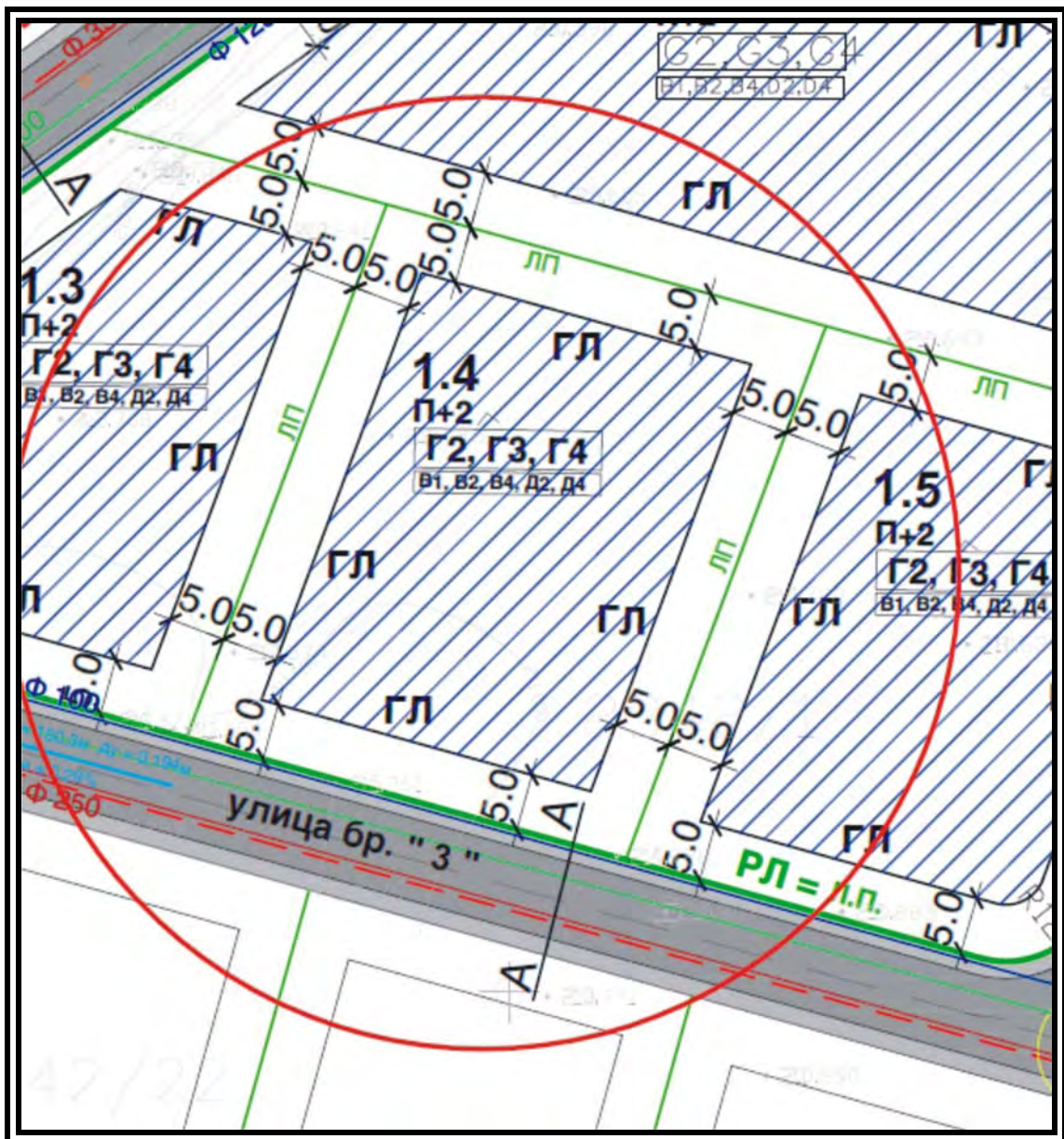
Коефициент на искористеност на земјиштето 1,49

Максимална дозволена висина – во зависност од технолошкиот процес

Катност П+2

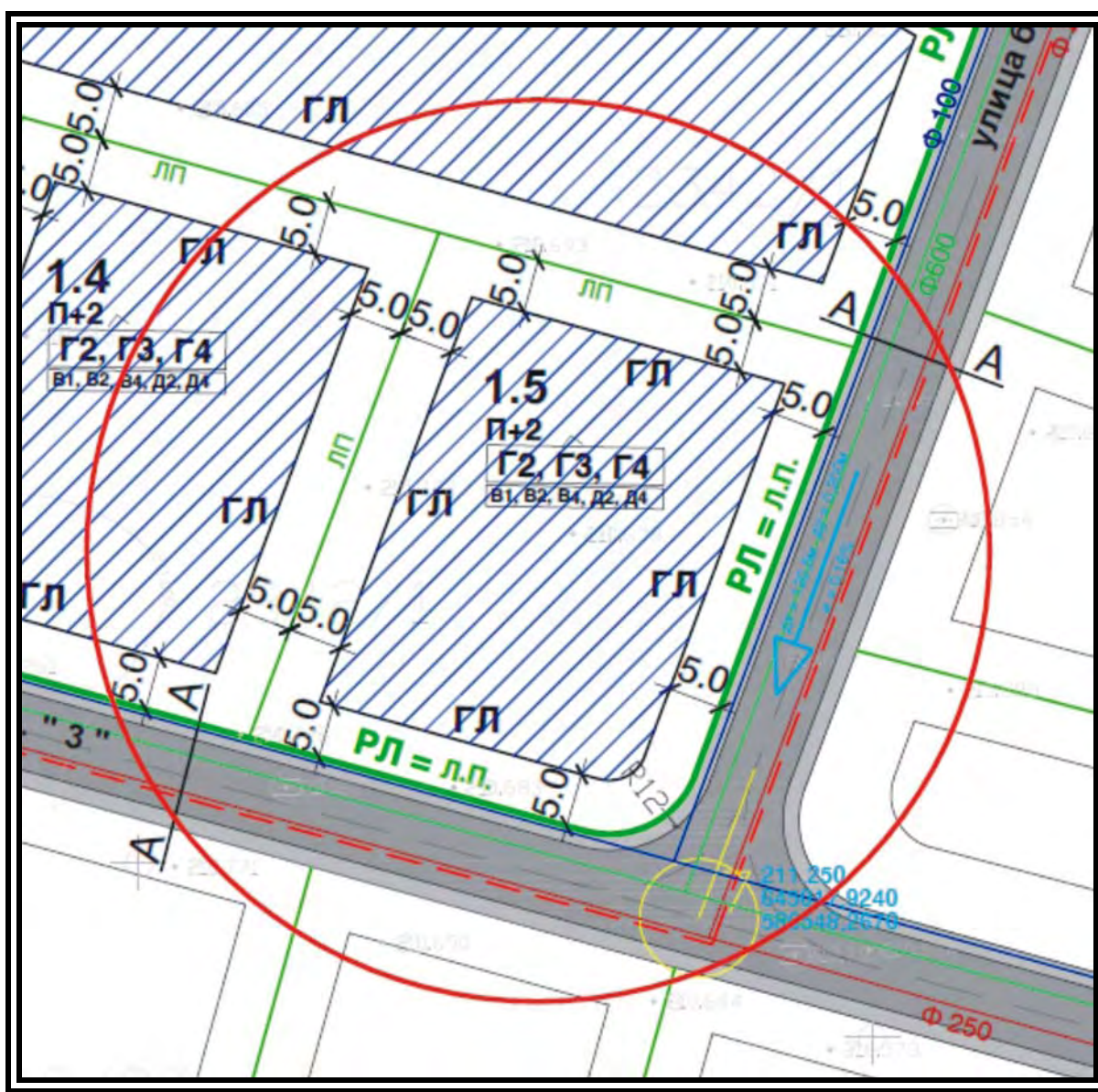
Почетна/Утврдена цена по метар квадратен 61,00 ден. и

Вкупна почетна/утврдена цена 122.427.00 ден.



**59. Информации за градежна парцела: 1.5 - Муртино**

Број на градежна парцела ГП 1.5  
 Вкупна површина на градежната парцела 2004 м<sup>2</sup>  
 Намена на земјиштето (основна класа) Г2 - лесна и загадувачка индустрија  
 Намена на земјиштето (опис) градежно неизградено земјиште во населено место подзона Д  
 Броеви на катастарските парцели во состав на градежната парцела 2342  
 Површина за градба 1200 м<sup>2</sup>  
 Бруто развиена површина 3000 м<sup>2</sup>  
 Процент на изграденост 59  
 Коефициент на искористеност на земјиштето 1,63  
 Максимална дозволена висина – во зависност од технолошкиот процес  
 Катност П+2  
 Почетна/Утврдена цена по метар квадратен 61,00 ден. и  
 Вкупна почетна/утврдена цена 122.244.00 ден.



**60. Информации за градежна парцела: 38-50 Блок 38 - Струмица**

Број на градежна парцела ГП 38-50

Вкупна површина на градежната парцела 22006 м<sup>2</sup>

Намена на земјиштето (основна класа) Д3 – спорт и рекреација

Намена на земјиштето (опис) градежно неизградено земјиште вон централно подрачје подзона Е

Броеви на катастарските парцели во состав на градежната парцела 10/1

Површина за градба 11179м<sup>2</sup>

Бруто развиена површина

Процент на изграденост

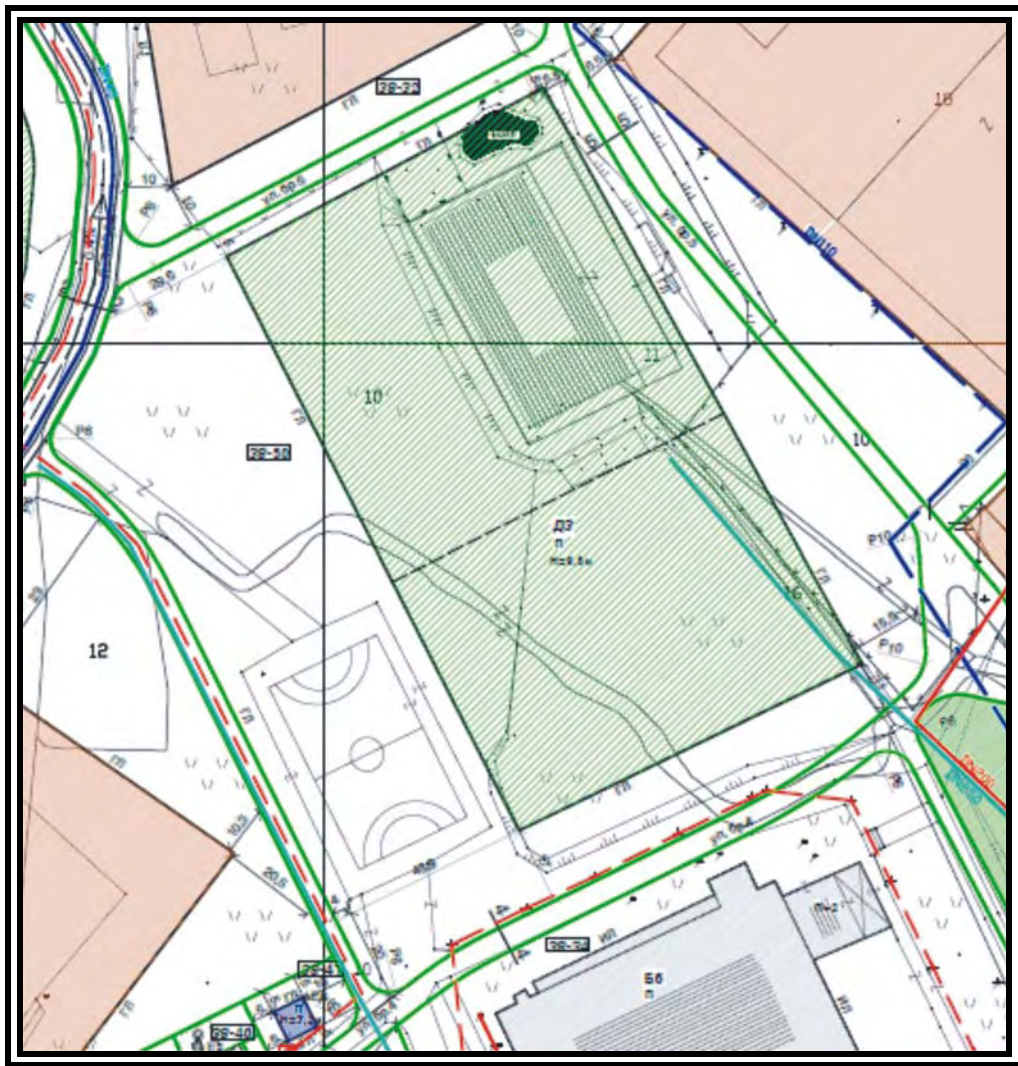
Коефициент на искористеност на земјиштето

Максимална дозволена висина 9,5

Катност П

Почетна/Утврдена цена по метар квадратен 900,00 ден.

Вкупна почетна/утврдена цена 19,805,400,00 ден.



## **VI. Маркетинг стратегија за промоција на градежното земјиште што е предмет на оваа Програма**

Определувањето на маркетинг стратегијата започнува со дефинирање односно претпоставување на заинтересираните страни за купување на одредени делови од градежното земјиште.

Зинтересираните страни се всушност потенцијалните купувачи на земјиштето и идни инвеститори, и претставуваат целна групата на активностите од маркетинг стратегијата.

Со оглед на различната намена и местоположба на градежното земјиште што ќе биде понудено, логично е целните групи за одделни локации да бидат различни. Следен чекор е идентификување на најефикасните маркетинг пристапи, алатки и канали за комуницирање/промовирање на понудата до заинтересираните страни.

Маркетинг пристапот, алатките и каналите за комуницирање/промовирање се лимитирани од повеќе аспекти, но главно од финансиската моќ на општината. Како и да е, маркетинг стратегијата мора да обезбеди испраќање на вистинска, навремена и прецизна информација на вистинска адреса.

## **VII. Дефинирање на целни групи за оделни групи на градежни парцели**

Согласно соодветно утврдената категоризација по категории во генералниот урбанистички план и деталните урабанистички планови на соодветен начин се дефинираат и утврдени целните групи за одделни градежни парцели и согласно нивниот интерес.

## **VIII. Дефинирање на најефикасните маркетинг пристапи, алатки и канали**

- организирање на форуми;
- собири на граѓани;
- рекламни спотови; и
- веб сајт информации.

## **IX. Дефинирање на временската рамка за имплементација на маркетинг стратегијата**

Имплементацијата на маркетинг стратегијата ќе се врши континуирано се до реализација на Програмата.

## **X. Динамика на реализација на Програмата**

**1. Турнуси за објавување оглас, временски период за објавување на огласите и распределба на градежните парцели по турнуси**

Со цел минимизирање на финансиските трошоци поврзани со објавата на огласи за отуѓување, односно давање под закуп на градежното земјиште се предвидува градежните парцели што се предмет на годишната Програма да се објават во турнуси.

Секој турнус ќе опфати објава на огласи за градежните парцели што се наоѓаат во состав на одредни населени места, урбани блокови или локалитети. Динамиката на реализација ќе се одвива согласно интересите и плановите на реализација на Буџетот на општина Струмица, односно реализацијата до крајот на годината ќе се одвива:

- во првиот квартал на 2012 година 25% од градежните парцели;
- во вториот квартал на 2012 година 50% од градежните парцели; и
- и до крајот на годината преостанатите парцели.

## **2. Пропишување на условите за надавање**

Се пропишуваат односно определуваат следните параметри:

- висината на депозитот за учество;
- определување на интернет страницата на која ќе се врши надавањето;
- одредување на условите за учество; и
- пропишување на други обврски и останати релевантни информации во врска со надавањето.

## **XI. Надлежност за реализацијата на Програмата**

Надлежност за спроведување на постапките за отуѓување или давање под закуп на градежно земјиште сопственост на Република Македонија има Комисијата за спроведување на постапки за јавно наддавање која ќе биде формирана од страна на Градоначалникот на општина Струмица, согласно Законот за градежно земјиште .

## **XII. Проценка на финансиските приливи по основ на реализација на Програмата (приходна страна на Програмата)**

Проценката на финансиските приходи кумулативно за предвидените градежни парцели, според просечната пазарна цена за метар квадратен градежно земјиште по зони ќе изнесува околу 90.000.000,00 денари.

### XIII. Проценка на финансиските средства потребни за реализација на Програмата (расходна страна на Програмата)

Финансиските средства потребни за реализација на Програмата ги опфаќа проценетите финансиски средства потребни за реализирање на следните активности:

- Трошоци по основ на администрирање на постапките за отуѓување;
- трошоци по основ на експропријација;
- трошоците по основ на купување на градежно земјиште од физички и правни лица; и
- трошоци за промовирање, односно рекламирање на градежните локации што ќе бидат предмет на отуѓување, односно давање под закуп на градежното земјиште.

### XIV. Преодни и завршни одредби

Програмата може да се изменува и дополнува на ист начин и постапка по која и се донесува.

За спроведувањето на оваа Програма надлежен е Градоначалникот на општина Струмица.

Оваа Програма влегува во сила осмиот ден од денот на објавувањето во „Службен гласник на општина Струмица“.

Бр. 07-7877/1 Совет на општина Струмица  
29.12.2011 год. Претседател,  
Струмица Марјан Даскаловски с.р.

.....

Врз основа на член 50 став 1 точка 3 од Законот за локалната самоуправа („Службен весник на Република Македонија“ бр. 5/02) и член 39 став 1 алинеа 3 од Статутот на општина Струмица – пречистен текст („Службен гласник на општина Струмица“ бр. 5/06), Градоначалникот на општина Струмица, донесе

### Решение

за објавување на Одлуката за утврдување на критериуми за распределба на блок дотации за основно образование за 2012 година

Се објавува Одлуката за утврдување на критериуми за распределба на блок дотации за основно образование за 2012 година, донесена на седницата на Советот на општина Струмица, одржана на 29.12.2011 година.

Бр. 08-7875/2 Градоначалник  
30.12.2011 год. на општина Струмица  
Струмица Зоран Заев с.р.

.....

### 390.

Врз основа на член 162 став 3 од Законот за основното образование („Службен весник на Република Македонија“ бр. 103/08, 33/10 и 116/10) и член 20 од Статутот на општина Струмица – пречистен текст („Службен гласник на општина Струмица“ бр. 5/06), Советот на општина Струмица, на седницата одржана на 29.12.2011 година, донесе

### Одлука

за утврдување на критериуми за распределба на блок дотацијата за основно образование за 2012 година

#### Член 1

Со оваа Одлука се утврдуваат критериумите за распределба на блок дотацијата за основно образование за 2012 година.

#### Член 2

Распределбата на средствата од блок дотацијата за реализација на наставно - воспитниот процес во училиштата за основно образование во општина Струмица како пренесена надлежност на локалната самоуправа и исполнетите услови во согласност со членот 46 од Законот за финансирање на единиците на локалната самоуправа („Сл. весник на РМ“ бр. 61/04, 96/04, 67/07, 156/09 и 47/11 година) за календарската 2012 година, се врши по следните критериуми:

- Основна сума по училиште;
- Број на ученици во училиштето;
- Број на ученици по предметна настава;
- Број на подрачни училишта;
- Површина на училишниот објект; и
- Број на ученици со посебни потреби.

#### Член 3

Распределбата на средствата од блок дотацијата за основно образование се врши според следната формула:

$$БДОо = О + ПУо \times С;$$

$$ПУо = Уу + (Уу \times Кпу + Упн \times Кпн + Упп \times Кпп + Пу \times Кпу);$$

БДОо - Блок дотација за основно образование на општината;

О-Основна сума по училиште;

ПУо -Пондерираны ученици;

С -Стандард по ученик (износ);

Уу-Број на ученици во училиштето;

Кпу-Коефициент за површината на училишниот објект ( 0.1);

Упн-Ученици во предметна настава;

Кпн -Коефициент за предметна настава (0.2);



Упп - Број на ученици со посебни потреби во училиштето;  
Кпп-Коефициент за ученици со посебни потреби (1);  
Пу-Подрачни училишта; и  
Кпу-Коефициент за подрачни училишта (0.6).

#### Член 4

Средствата определени од блок дотацијата за секое училиште се користат за финансирање на пренесените надлежности во основното образование.

#### Член 5

Распределените средства од блок дотацијата по основните училишта се насочуваат преку Општина Струмица месечно или по динамика договорена меѓу Министерството за финансии и Министерството за образование и наука.

#### Член 6

Оваа Одлука влегува во сила осмиот ден од денот на објавувањето во „Службен гласник на општина Струмица“ а ќе се применува од 1 јануари 2012 година.

Бр.07-7875/1 Совет на општина Струмица  
29.12.2011 год. Претседател,  
С т р у м и ц а Марјан Даскаловски с.р.

.....

Врз основа на член 50 став 1 точка 3 од Законот за локалната самоуправа („Службен весник на Република Македонија“ бр. 5/02) и член 39 став 1 алинеја 3 од Статутот на општина Струмица – пречистен текст („Службен гласник на општина Струмица“ бр. 5/06), Градоначалникот на општина Струмица, донесе

#### Р е ш е н и е

за објавување на Одлуката за утврдување на критериуми за распределба на блок дотации за средно образование за 2012 година

Се објавува Одлуката за утврдување на критериуми за распределба на блок дотации за средно образование за 2012 година, донесена на седницата на Советот на општина Струмица, одржана на 29.12.2011 година.

Бр. 08-7876/2 Градоначалник  
30.12.2011 год. на општина Струмица  
С т р у м и ц а Зоран Заев с.р.

.....

#### 391.

Врз основа на член 43 став 3 од Законот за изменување и дополнување на Законот за средно образование („Службен весник на Република Македонија“ бр. 67/04) и член 20 од Статутот на општина Струмица – пречистен текст („Службен гласник на општина Струмица“ бр. 5/06), Советот на општина Струмица на седницата одржана на 29.12.2011 година, донесе

#### О д л у к а

за утврдување на критериуми за распределба на блок дотацијата за средно образование за 2012 година

#### Член 1

Со оваа Одлука се утврдуваат критериумите за распределбата на блок дотацијата за средно образование за 2012 година.

#### Член 2

Распределбата на средствата од блок дотацијата за средно образование за реализација на наставно-воспитниот процес на училиштата за средно образование во Општина Струмица како пренесена надлежност на локалната самоуправа и исполнетите услови во согласност со членот 46 од Законот за финансирање на локалната самоуправа („Сл. весник на РМ“ бр. 61/04, 96/04, 67/07, 156/09 и 47/11 година) за календарската 2012 година, се врши по следните критериуми:

- Основна сума по училиште;
- Број на ученици;
- Број на ученици во стручно образование;
- Површина на училишниот објект; и
- Старост и состојба на училишниот објект.

#### Член 3

Распределбата на средствата од блок дотацијата за средно образование се врши според формулата:

$$БДСо = О + ПУо \times С;$$

$$ПУо = Уу + Усо \times Кс + Пу \times Кс + Сс \times Кс;$$

БДСо - Блок дотација за средно образование на општината;

О - Основна сума по училиште,

ПУо - Пондерираны ученици;

С - Стандард по ученик;

Уу - Вкупен број на ученици во училиштето;

Ус - Број на ученици во стручно образование;

Кс - Коефициент стручно образование (0.2);

Пу - Површина на училиштето;

Кс - Коефициент за површината на училиштето (0.1);

Сс - Состојба и старост на училишниот објект;и  
Кс - Коефициент за состојбата и староста на  
објектот ( 0.4).

#### Член 4

Распоредените средства од блок дотацијата се користат за финансирање на пренесените надлежности на локалната самоуправа.

#### Член 5

Распределените средства ќе се насочуваат по училиштата преку Општина Струмица, месечно или по динамика договорена меѓу Министерството за образование и наука и Министерството за финансии.

#### Член 6

Оваа Одлука влегува во сила осмиот ден од денот на објавувањето во „Службен гласник на општина Струмица“, а ќе се применува од 01.01.2012 година.

Бр.07-7876/1 Совет на општина Струмица  
29.12.2011 год. Претседател,  
Струмица Марјан Даскаловски с.р.

.....

Врз основа на член 50 став 1 точка 3 од Законот за локалната самоуправа („Службен весник на Република Македонија“ бр. 5/02) и член 39 став 1 алинеа 3 од Статутот на општина Струмица – пречистен текст („Службен гласник на општина Струмица“ бр. 5/06), Градоначалникот на општина Струмица, донесе

#### Решение

за објавување на Одлуката за реализација на научно-истражувачки проект „Развојни тенденции на некои антропометриски, функционални, моторички способности и социо - економскиот статус кај учениците од двата пола од 6 до 14 години од основните училишта во Општина Струмица“

Се објавува Одлуката за реализација на научно - истражувачки проект „Развојни тенденции на некои антропометриски, функционални, моторички способности и социо - економскиот статус кај учениците од двата пола од 6 до 14 години од основните училишта во Општина Струмица“ донесена на седницата на Советот на општина Струмица, одржана на 29.12.2011 година.

Бр. 08-7886/2 Градоначалник  
30.12.2011 год. на општина Струмица  
Струмица Зоран Заев с.р.

.....

#### 392.

Врз основа на член 36 од Законот за локалната самоуправа („Службен весник на Република Македонија“ бр. 5/02) и член 20 од Статутот на општина Струмица – пречистен текст („Службен гласник на општина Струмица“ бр. 5/06), Советот на општина Струмица на седницата одржана на 29.12.2011 година, донесе

#### О д л у к а

**за реализација на научно- истражувачки проект „Развојни тенденции на некои антропометриски, функционални, моторички способности и социо – економскиот статус кај учениците од двата пола од 6 до 14 години од основните училишта во Општина Струмица“**

#### Член 1

Се прифаќа финансирање за реализација на научно - истражувачки проект „Развојни тенденции на некои антропометриски, функционални, моторички способности и социо-економскиот статус кај учениците од двата пола од 6 до 14 години од основните училишта во Општина Струмица“.

#### Член 2

Средствата за реализација на проектот ќе се обезбедат од Буџетот на општина Струмица за 2012 година.

#### Член 3

Оваа Одлука влегува во сила осмиот ден од денот на донесувањето, а ќе се објави во „Службен гласник на општина Струмица“.

Бр.07-7886/1 Совет на општина Струмица  
29.12.2011 год. Претседател,  
Струмица Марјан Даскаловски с.р.

.....

Врз основа на член 50 став 1 точка 3 од Законот за локалната самоуправа („Службен весник на Република Македонија“ бр. 5/02) и член 39 став 1 алинеа 3 од Статутот на општина Струмица – пречистен текст („Службен гласник на општина Струмица“ бр. 5/06), Градоначалникот на општина Струмица, донесе

**Решение**  
за објавување на Одлуката за отстапување  
моторно возило на ЈП „Паркиралишта-  
Струмица“ Струмица

Се објавува Одлуката за  
отстапување моторно возило на ЈП  
„Паркиралишта-Струмица“ Струмица,  
донесена на седницата на Советот на  
општина Струмица, одржана на 29.12.2011  
година.

Бр. 08-7885/2 Градоначалник  
30.12.2011 год. на општина Струмица  
Струмица Зоран Заев с.р.

**393.**

Врз основа на член 36 од Законот  
за локалната самоуправа („Службен весник  
на Република Македонија“ бр. 5/02) и член  
20 од Статутот на општина Струмица –  
пречистен текст („Службен гласник на  
општина Струмица“ Бр. 5/06), Советот на  
општина Струмица на седницата одржана  
на 29.12.2011 година, донесе

**Одлука**  
за отстапување моторно возило на ЈП  
„Паркиралишта-Струмица“ Струмица

**Член 1**

Патничкото моторно возило марка  
„Форд“, тип „Фокус Турниер“ со број на  
шасија WFONXXGCDNXT41526, број на  
мотор ХТ41526 - 1,8 TDCI со јачина на  
моторот 66KW/90KS, боја црвена 74,  
произведено 1999 година, сопственост на  
Општина Струмица, без надомест се  
отстапува на трајна сопственост на ЈП  
„Паркиралишта – Струмица“ Струмица.

**Член 2**

Оваа Одлука влегува во сила по  
објавувањето во „Службен гласник на  
општина Струмица“.

Бр. 07-7885/1 Совет на општина Струмица  
29.12.2011 год. Претседател,  
Струмица Марјан Даскаловски с.р.

Врз основа на член 50 став 1 точка  
3 од Законот за локалната самоуправа  
(„Службен весник на Република  
Македонија“ бр. 5/02) и член 39 став 1  
алинеа 3 од Статутот на општина Струмица  
– пречистен текст („Службен гласник на  
општина Струмица“ бр. 5/06), Градоначалникот на општина Струмица, донесе

**Решение**  
за објавување на Заклучокот за усвојување  
на Програмата за работа на Локалната  
установа библиотека „Благој Јанков  
Мучето“ Струмица за 2012 година

Се објавува Заклучокот за  
усвојување на Програмата за работа на  
Локалната установа библиотека „Благој  
Јанков Мучето“ Струмица за 2012 година,  
донесен на седницата на Советот на  
општина Струмица, одржана на 29.12.2011  
година.

Бр. 08-7878/2 Градоначалник  
30.12.2011 год. на општина Струмица  
Струмица Зоран Заев с.р.

**394.**

Врз основа на член 14 од Законот  
за библиотеките („Службен весник на  
Република Македонија“ бр. 66/04) и член 20  
од Статутот на општина Струмица –  
пречистен текст („Службен гласник на  
општина Струмица“ Бр. 5/06), Советот на  
општина Струмица на седницата одржана  
на 29.12.2011 година, донесе

**Заклучок**  
за усвојување на Програмата за работа  
на Локалната установа библиотека  
„Благој Јанков Мучето“ Струмица за  
2012 година

1. Се усвојува Програмата за  
работа на Локалната установа библиотека  
„Благој Јанков Мучето“ Струмица за 2012  
година.

2. Овој Заклучок влегува во сила по  
објавувањето во „Службен гласник на  
општина Струмица“

Бр.07-7878/1 Совет на општина Струмица  
29.12.2011 год. Претседател,  
Струмица Марјан Даскаловски с.р.

Врз основа на член 50 став 1 точка  
3 од Законот за локалната самоуправа  
(„Службен весник на Република  
Македонија“ бр. 5/02) и член 39 став 1  
алинеа 3 од Статутот на општина Струмица  
– пречистен текст („Службен гласник на  
општина Струмица“ бр. 5/06), Градоначалникот на општина Струмица, донесе

**Р е ш е н и е**

за објавување на Заклучокот за усвојување на Програмата за работа на Дом за деца и млади „Благој Мучето“ Струмица за 2012 година

Се објавува Заклучокот за усвојување на Програмата за работа на Дом за деца и млади „Благој Мучето“ Струмица за 2012 година, донесен на седницата на Советот на општина Струмица, одржана на 29.12.2011 година.

Бр. 08-7879/2 Градоначалник  
30.12.2011 год. на општина Струмица  
С т р у м и ц а Зоран Заев с.р.

**395.**

Врз основа на член 36 од Законот за локалната самоуправа („Службен весник на Република Македонија“ бр. 5/02) и член 20 од Статутот на општина Струмица – пречистен текст („Службен гласник на општина Струмица“ бр. 5/06), Советот на општина Струмица на седницата одржана на 29.12.2011 година, донесе

**З а к л у ч о к**

**за усвојување на Програмата за работа на Дом за деца и млади „Благој Мучето“ Струмица за 2012 година**

1. Се усвојува Програмата за работа на Дом за деца и млади „Благој Мучето“ Струмица за 2012 година.

2. Овој Заклучок влегува во сила по објавувањето во „Службен гласник на општина Струмица“

Бр.07-7879/1 Совет на општина Струмица  
29.12.2011 год. Претседател,  
С т р у м и ц а Марјан Даскаловски с.р.

.....

Врз основа на член 50 став 1 точка 3 од Законот за локалната самоуправа („Службен весник на Република Македонија“ бр. 5/02) и член 39 став 1 алинеа 3 од Статутот на општина Струмица – пречистен текст („Службен гласник на општина Струмица“ бр. 5/06), Градоначалникот на општина Струмица, донесе

**Р е ш е н и е**

за објавување на Заклучокот за давање согласност на Извештајот за работа на ЈПКД „Комуналец“ Струмица за период I - IX месец 2011 година

Се објавува Заклучокот за давање согласност на Извештајот за работа на ЈПКД „Комуналец“ Струмица за период I - IX месец 2011 година, донесен на седницата на Советот на општина Струмица, одржана на 29.12.2011 година.

Бр. 08-7880/2 Градоначалник  
30.12.2011 год. на општина Струмица  
С т р у м и ц а Зоран Заев с.р.

.....

**396.**

Врз основа на член 11 од Законот за јавните претпријатија („Службен весник на Република Македонија“ бр. 38/96) и член 20 од Статутот на општина Струмица – пречистен текст („Службен гласник на општина Струмица“ бр. 5/06), Советот на општина Струмица на седницата одржана на 29.12.2011 година, донесе

**З а к л у ч о к**

**за давање согласност на Извештајот за работа на ЈПКД „Комуналец“ Струмица за период I - IX месец 2011 година**

1. Се дава согласност на Извештајот за работа на ЈПКД „Комуналец“ Струмица за период I - IX месец 2011 година, усвоен од Управниот одбор на ова претпријатие, со Одлука бр. 02-9219/3 од 21.12.2011 година.

2. Овој Заклучок влегува во сила по објавувањето во „Службен гласник на општина Струмица“.

Бр. 07-7880/1 Совет на општина Струмица  
29.12.2011 год. Претседател,  
С т р у м и ц а Марјан Даскаловски с.р.

.....

Врз основа на член 50 став 1 точка 3 од Законот за локалната самоуправа („Службен весник на Република Македонија“ бр. 5/02) и член 39 став 1 алинеа 3 од Статутот на општина Струмица – пречистен текст („Службен гласник на општина Струмица“ бр. 5/06), Градоначалникот на општина Струмица, донесе

**Р е ш е н и е**

за објавување на Заклучокот за давање согласност на Програмата за работа на ЈПКД „Комуналец“ Струмица за 2012 година

Се објавува Заклучокот за давање согласност на Програмата за работа на ЈПКД „Комуналец“ Струмица за 2012 година, донесен на седницата на Советот на општина Струмица, одржана на 29.12.2011 година.

Бр. 08-7881/2 Градоначалник  
30.12.2011 год. на општина Струмица  
С т р у м и ц а Зоран Заев с.р.  
.....

**397.**

Врз основа на член 11 од Законот за јавните претпријатија („Службен весник на Република Македонија“ бр. 38/96) и член 20 од Статутот на општина Струмица – пречистен текст („Службен гласник на општина Струмица“ бр. 5/06), Советот на општина Струмица на седницата одржана на 29.12.2011 година, донесе

**З а к л у ч о к**

**за давање согласност на Програмата за работа на ЈПКД „Комуналец“ Струмица за 2012 година**

1. Се дава согласност на Програмата за работа на ЈПКД „Комуналец“ Струмица за 2012 година, усвоена од Управниот одбор на ова претпријатие, со Одлука бр. 02-9219/2 од 21.12.2011 година.

2. Овој Заклучок влегува во сила по објавувањето во „Службен гласник на општина Струмица“.

Бр.07-7881/1 Совет на општина Струмица  
29.12.2011 год. Претседател,  
С т р у м и ц а Марјан Даскаловски с.р.  
.....

Врз основа на член 50 став 1 точка 3 од Законот за локалната самоуправа („Службен весник на Република Македонија“ бр. 5/02) и член 39 став 1 алинеа 3 од Статутот на општина Струмица – пречистен текст („Службен гласник на општина Струмица“ бр. 5/06), Градоначалникот на општина Струмица, донесе

**Р е ш е н и е**

за објавување на Заклучокот за давање согласност на Извештајот за работа на ЈП „Паркиралишта - Струмица“ Струмица за период од 01.01. до 30.06. 2011 година

Се објавува Заклучокот за давање согласност на Извештајот за работа на ЈП

„Паркиралишта - Струмица“ Струмица за период од 01.01. до 30.06.2011 година, донесен на седницата на Советот на општина Струмица, одржана на 29.12.2011 година.

Бр. 08-7882/2 Градоначалник  
30.12.2011 год. на општина Струмица  
С т р у м и ц а Зоран Заев с.р.  
.....

**398.**

Врз основа на член 11 од Законот за јавните претпријатија („Службен весник на Република Македонија“ бр. 38/96) и член 20 од Статутот на општина Струмица – пречистен текст („Службен гласник на општина Струмица“ бр. 5/06), Советот на општина Струмица на седницата одржана на 29.12.2011 година, донесе

**З а к л у ч о к**

**за давање согласност на Извештајот за работа на ЈП „Паркиралишта Струмица“ Струмица за период од 01.01. до 30.06.2011 година**

1. Се дава согласност на Извештајот за работа на ЈП „Паркиралишта Струмица“ Струмица за период од 01.01. до 30.06.2011 година, усвоен од Управниот одбор на ова претпријатие, со Одлука бр. 02-285/2 од 20.12.2011 година.

2. Овој Заклучок влегува во сила по објавувањето во „Службен гласник на општина Струмица“.

Бр. 07-7882/1 Совет на општина Струмица  
29.12.2011 год. Претседател,  
С т р у м и ц а Марјан Даскаловски с.р.  
.....

Врз основа на член 50 став 1 точка 3 од Законот за локалната самоуправа („Службен весник на Република Македонија“ бр. 5/02) и член 39 став 1 алинеа 3 од Статутот на општина Струмица – пречистен текст („Службен гласник на општина Струмица“ бр. 5/06), Градоначалникот на општина Струмица, донесе

**Р е ш е н и е**

за објавување на Заклучокот за давање согласност на Програмата за работа на ЈП „Паркиралишта Струмица“ Струмица за 2012 година

Се објавува Заклучокот за давање согласност на Програмата за работа на ЈП „Паркиралишта Струмица“ Струмица за 2012 година, донесен на седницата на

Советот на општина Струмица, одржана на 29.12.2011 година.

Бр. 08-7883/2 Градоначалник  
30.12.2011 год. на општина Струмица  
Струмица Зоран Заев с.р.

**399.**

Врз основа на член 11 од Законот за јавните претпријатија („Службен весник на Република Македонија“ бр. 38/96) и член 20 од Статутот на општина Струмица – пречистен текст („Службен гласник на општина Струмица“ бр. 5/06), Советот на општина Струмица на седницата одржана на 29.12.2011 година, донесе

**З а к л у ч о к  
за давање согласност на Програмата за  
работа на ЈП „Паркиралишта Струмица“  
Струмица за 2012 година**

1. Се дава согласност на Програмата за работа на ЈП „Паркиралишта-Струмица“ Струмица за 2012 година, усвоена од Управниот одбор на ова претпријатие, со Одлука бр. 02-285/3 од 20.12.2011 година.

2. Овој Заклучок влегува во сила по објавувањето во „Службен гласник на општина Струмица“.

Бр. 07-7883/1 Совет на општина Струмица  
29.12.2011 год. Претседател,  
Струмица Марјан Даскаловски с.р.

Врз основа на член 50 став 1 точка 3 од Законот за локалната самоуправа („Службен весник на Република Македонија“ бр. 5/02) и член 39 став 1 алинеа 3 од Статутот на општина Струмица – пречистен текст („Службен гласник на општина Струмица“ бр. 5/06), Градоначалникот на општина Струмица, донесе

**Р е ш е н и е**  
за објавување на Заклучокот за давање согласност на Програмата за работа на ЈП „Струмица -гас “ Струмица за 2012 година

Се објавува Заклучокот за давање согласност на Програмата за работа на ЈП „Струмица - гас “ Струмица за 2012 година, донесен на седницата на Советот на општина Струмица, одржана на 29.12.2011 година.

Бр. 08-7884/2 Градоначалник  
30.12.2011 год. на општина Струмица  
Струмица Зоран Заев с.р.

**400.**

Врз основа на член 11 од Законот за јавните претпријатија („Службен весник на Република Македонија“ бр. 38/96) и член 20 од Статутот на општина Струмица – пречистен текст („Службен гласник на општина Струмица“ бр. 5/06), Советот на општина Струмица на седницата одржана на 29.12.2011 година, донесе

**З а к л у ч о к  
за давање согласност на Програмата за  
работа на ЈП „Струмица - гас “  
Струмица за 2012 година**

1. Се дава согласност на Програмата за работа на ЈП „Струмица - гас “ Струмица за 2012 година, усвоена од Управниот одбор на ова претпријатие, со Одлука бр. 02-124/1 од 20.12.2011 година.

2. Овој Заклучок влегува во сила по објавувањето во „Службен гласник на општина Струмица“.

Бр. 07-7884/1 Совет на општина Струмица  
29.12.2011 год. Претседател,  
Струмица Марјан Даскаловски с.р.