

Службен гласник

на Општина Струмица

Број 26

Среда, 28 ноември 2012 год.

www.strumica.gov.mk



Содржина

Совет на општина Струмица:		Стр.	Стр.
486. Одлука за определување локација за поставување спомен обележје на жртвите од пожарот од 23 јули 2012 година	2	493. Одлука за утврдување потреба од донесување на урбанистичко планска документација за промена на трасата на сообраќајната инфраструктура на КП бр. 770 КО Банско	7
487. Одлука за определување локација за поставување спомен обележје - биста на Цар Самоил	3	494. Одлука за утврдување потреба од донесување на урбанистичко планска документација за услогласување на намената на градежно земјиште за КП бр. 6512/54 и дел од 6514/1 КО Струмица ...	7
488. Одлука за измена на Одлуката за набавка и отуѓување на патнички моторни возила	3	495. Одлука за утврдување потреба од донесување на урбанистичко планска документација за промена на трасата на сообраќајната инфраструктура на КП бр. 2693 КО Банско	8
489. Одлука за донесување на Урбанистички план за дел од село Куклиш, дел од блок 4 измена и дополнување за КП бр. 4455/1 КО Куклиш	4	496. Одлука за утврдување потреба од донесување на урбанистичко планска документација за услогласување на намената на градежно земјиште за КП бр. 7653/4 КО Струмица	8
490. Одлука за утврдување потреба од донесување на урбанистичко планска документација за промена на трасата на сообраќајната инфраструктура на КП 2096 КО Струмица	5	497. Одлука за утврдување потреба од донесување на урбанистичко планска документација за промена на трасата на сообраќајната инфраструктура на КП 4491 КО Куклиш	9
491. Одлука за утврдување потреба од донесување на урбанистичко планска документација за услогласување на намената на градежно земјиште за КП бр. 2286 КО Куклиш	5	498. Одлука за утврдување потреба од донесување на урбанистичко планска документација за промена на трасата на сообраќајната инфраструктура на КП бр. 864 и КП бр. 6301 КО Струмица	10
492. Одлука за утврдување потреба од донесување на урбанистичко планска документација за промена на трасата на сообраќајната инфраструктура на КП бр. 2964 КО Банско	6	499. Одлука за утврдување потреба од донесување на урбанистичко планска документација за промена на трасата на сообраќајната инфраструктура на КП бр. 2159 и 6322/1 КО Струмица	10

- | | |
|---|--|
| <p>500. Одлука за утврдување потреба од донесување на урбанистичко планска документација за услогласување на намената на градежно земјиште за КП бр. 7751 КО Струмица 11</p> <p>501. Одлука за утврдување потреба од донесување на урбанистичко планска документација за услогласување на намената на градежно земјиште за КП бр. 2096 КО Струмица 12</p> <p>502. Одлука за утврдување потреба од донесување на урбанистичко планска документација за услогласување на намената на градежно земјиште за КП бр. 1075 КО Сачево 12</p> <p>503. Одлука за утврдување неисполнети услови од донесување на урбанистичко планска документација за промена на трасата на сообраќајната инфраструктура на КП 6562/1, 6562/2 и 6568 КО Струмица 13</p> | <p>504. Одлука за утврдување неисполнети услови за донесување на урбанистичко планска документација за промена на трасата на сообраќајната инфраструктура на КП 7302 КО Струмица 13</p> <p>505. Програма за измена и дополнување на Годишната програма за изработка на урбанистички планови на подрачјето на општина Струмица за 2012 година 14</p> <p>506. Програма за дополнување на Програмата за работа во областа на располагањето со градежно земјиште во сопственост на Република Македонија на подрачјето на општина Струмица за 2012 година 15</p> |
|---|--|

Врз основа на член 50 став 1 точка 3 од Законот за локална самоуправа („Службен весник на Република Македонија“ бр. 5/02) и член 39 став 1 алинеја 3 од Статутот на општина Струмица („Службен гласник на општина Струмица“ бр. 4/03 и 2/06), Градоначалникот на општина Струмица донесе

Р е ш е н и е

за објавување на Одлуката за определување локација за поставување спомен обележје за жртвите од пожарот од 23 јули 2012 година

Се објавува Одлуката за определување локација за поставување спомен обележје за жртвите од пожарот од 23 јули 2012 година, донесена на седницата на Советот на општина Струмица, одржана на 27.11.2012 година.

Бр. 08-9679/2 Општина Струмица
27.11.2012 год. Градоначалник,
Струмица Зоран Заев с.р.
.....

486.

Врз основа на член 36 од Законот за локалната самоуправа ("Службен весник на РМ" бр.5/02) и член 20 од Статутот на општина Струмица („Службен гласник на општина Струмица“ бр. 4/03 и 2/06), Советот на општина Струмица на

седницата одржана на 27.11.2012 година, донесе

О д л у к а за определување локација за поставување спомен обележје за жртвите од пожарот од 23 јули 2012 година

Член 1

За поставување спомен обележје во чест на Пено Стојанов од Рич, Блажо Стојков од Рич, Митко Георгиев од Струмица и Војо Гркљанов од Вељуса - жртви во шумскиот пожар од 23 јули 2012 година, што го зафати вонградското зеленило на град Струмица, се определува локација на Булевар „Маршал Тито“ на КП бр. 1570 КО Струмица.

Член 2

Спомен обележјето е скулптура со постамент, по идејно решение на рускиот скулптор Григориј Потоцкиј

Член 3

Средствата за подигање на спомен обележјето, ќе се обезбедат од Буџетот на општина Струмица за 2012 година.

Член 4

За чувањето, одржувањето, заштитата и користењето на спомен обележјето ќе се грижи Општина Струмица.

Член 5

Оваа Одлука влегува во сила по објавувањето во „Службен гласник на Општина Струмица“.

Бр. 07-9679/1 Совет на општина Струмица
27.11.2012 год. Претседател
Струмица Марјан Даскаловски с.р.

Врз основа на член 50 став 1 точка 3 од Законот за локална самоуправа („Службен весник на Република Македонија“ бр. 5/02) и член 39 став 1 алинеја 3 од Статутот на општина Струмица („Службен гласник на општина Струмица“ бр. 4/03 и 2/06), Градоначалникот на општина Струмица донесе

Решение

за објавување на Одлуката за определување локација за поставување спомен обележје – биста на Цар Самоил

Се објавува Одлуката за определување локација за поставување спомен обележје – биста на Цар Самоил, донесена на седницата на Советот на општина Струмица, одржана на 27.11.2012 година.

Бр. 08-9680/2 Општина Струмица
27.11.2012 год. Градоначалник,
Струмица Зоран Заев с.р.

487.

Врз основа на член 36 од Законот за локалната самоуправа ("Службен весник на РМ" бр.5/02) и член 20 од Статутот на општина Струмица („Службен гласник на општина Струмица“ бр. 4/03 и 2/06), Советот на општина Струмица на седницата одржана на 27.11.2012 година, донесе

**Одлука
за определување локација за
поставување спомен обележје – биста
на Цар Самоил**

Член 1

За поставување спомен обележје – биста на Цар Самоил се определува локација во Градскиот парк на КП бр. 488/1 КО Струмица.

Член 2

Спомен обележјето – биста на Цар Самоил е изработено од Меѓународната струмичка ликовната колонија.

Член 3

Средства за подигање на спомен обележјето - биста на Цар Самоил, ќе се

обезбедат од Буџетот на општина Струмица за 2012 година.

Член 4

За чувањето, одржувањето, заштитата и користењето на спомен обележјето ќе се грижи Општина Струмица.

Член 5

Со влегувањето во сила на оваа Одлука, престанува да важи Одлуката за поставување на спомен обележје – биста на Цар Самоил („Службен гласник на општина Струмица“ бр. 20/11)

Член 6

Оваа Одлука влегува во сила по објавувањето во „Службен гласник на општина Струмица“.

Бр. 07-9680/1 Совет на општина Струмица
27.11.2012 год. Претседател,
Струмица Марјан Даскаловски с.р.

Врз основа на член 50 став 1 точка 3 од Законот за локална самоуправа („Службен весник на Република Македонија“ бр. 5/02) и член 39 став 1 алинеја 3 од Статутот на општина Струмица („Службен гласник на општина Струмица“ бр. 4/03 и 2/06), Градоначалникот на општина Струмица донесе

Решение

за објавување на Одлуката за измена на Одлуката за набавка и отуѓување на патнички моторни возила

Се објавува Одлуката за измена на Одлуката за набавка и отуѓување на патнички моторни возила, донесена на седницата на Советот на општина Струмица, одржана на 27.11.2012 година.

Бр. 08-9681/2 Општина Струмица
27.11.2012 год. Градоначалник,
Струмица Зоран Заев с.р.

488.

Врз основа на член 36 од Законот за локална самоуправа („Службен весник на Република Македонија“ бр. 5/02) и член 20 од Статутот на општина Струмица („Службен гласник на општина Струмица“ бр. 4/03 и 2/06), Советот на општина Струмица, на седницата одржана на 27.11.2012 година, донесе

Одлука

за измена на Одлуката за набавка и отуѓување на патнички моторни возила

Член 1

Во Одлуката за набавка и отуѓување на патнички моторни возила

(„Службен гласник на општина Струмица“ бр. 1/12) во член 3 став 1 алинеа 4 зборовите „ПЕЖО 306 со регистерски број SR 550 BE“ се бришат.

Член 2

Оваа Одлука влегува во сила осмиот ден од денот на објавувањето во „Службен гласник на општина Струмица“.

Бр. 07-9681/1 Совет на општина Струмица
27.11.2012 год. Претседател
Струмица Марјан Даскаловски с.р.

Врз основа на член 50 став 1 точка 3 од Законот за локална самоуправа („Службен весник на Република Македонија“ бр. 5/02) и член 39 став 1 алинеја 3 од Статутот на општина Струмица („Службен гласник на општина Струмица“ бр. 4/03 и 2/06), Градоначалникот на општина Струмица донесе

Решение

за објавување на Одлуката за донесување на Урбанистички план за дел од село Куклиш, дел од блок 4, измена и дополнување, за КП бр. 4455/1 КО Куклиш

Се објавува Одлуката за донесување на Урбанистички план за дел од село Куклиш, дел од блок 4, измена и дополнување, за КП бр. 4455/1 КО Куклиш, донесена на седницата на Советот на општина Струмица, одржана на 27.11.2012 година.

Бр. 08-9682/2 Општина Струмица
27.11.2012 год. Градоначалник,
Струмица Зоран Заев с.р.

489.

Врз основа на член 26 од Законот за просторно и урбанистичко планирање („Службен весник на Република Македонија“ бр. 51/05, 137/07, 91/09, 124/10, 18/11 и 53/11) и член 20 од Статутот на општина Струмица („Службен гласник на општина Струмица“ бр. 4/03 и 2/06), Советот на општина Струмица на седницата одржана на 27.11.2012 година, донесе

Одлука

за донесување на Урбанистички план за дел од село Куклиш, дел од блок 4, измена и дополнување, за КП бр. 4455/1 КО Куклиш

Член 1

Со оваа Одлука се донесува Урбанистичкиот план за дел од село Куклиш, дел од блок 4, измена и дополнување, за КП бр. 4455/1 КО Куклиш,

Општина Струмица (плански период 2012-2022).

Член 2

Урбанистичкиот план за дел од село Куклиш, дел од блок 4 измена и дополнување за КП бр. 4455/1 КО Куклиш е со површина од 2828 м² и граничен опфат:

- Од североисток со селски пат (КП бр.4431 КО Куклиш);
- Од западна страна со селски пат (КП бр.5346/1, КО Куклиш);
- На јужната страна со парцелите со КП бр.4455/2 и 4456/1 КО Куклиш.

Член 3

Урбанистичкиот план за дел од село Куклиш, дел од блок 4 измена и дополнување за КП бр. 4455/1 КО Куклиш, е изработен од Трговското друштво за производство, трговија и услуги „Аксис груп“ довел - с. Голем Габер, Скопје со техн. број 020-1/11 и се состои од:

- текстуален дел и графички приказ на планските решенија на опфатот, како и нумерички дел со билансни показатели за планскиот опфат и инфраструктурата, кои се составен дел на оваа Одлука.

Член 4

Урбанистичкиот план за дел од село Куклиш, дел од блок 4 измена и дополнување за КП бр. 4455/1 КО Куклиш, се заверува со потпис и печат на доносителот на планот.

Член 5

Оваа Одлука влегува во сила осмиот ден од денот на објавувањето во „Службен гласник на општина Струмица“.

Бр. 07-9682/1 Совет на општина Струмица
27.11.2012 год. Претседател,
Струмица Марјан Даскаловски с.р.

Врз основа на член 50 став 1 точка 3 од Законот за локална самоуправа („Службен весник на Република Македонија“ бр. 5/02) и член 39 став 1 алинеја 3 од Статутот на општина Струмица („Службен гласник на општина Струмица“ бр. 4/03 и 2/06), Градоначалникот на општина Струмица донесе

Решение

за објавување на Одлуката за утврдување потреба од донесување на урбанистичко - планска документација за промена на трасата на сообраќајната инфраструктура на КП бр. 2096 КО Струмица

Се објавува Одлуката за утврдување потреба од донесување на

урбанистичко - планска документација за промена на трасата на сообраќајната инфраструктура на КП бр. 2096 КО Струмица, донесена на седницата на Советот на општина Струмица, одржана на 27.11.2012 година.

Бр. 08-9683/2 Општина Струмица
27.11.2012 год. Градоначалник,
Струмица Зоран Заев с.р.

490.

Врз основа на член 4 став 1 од Законот за постапување со бесправните објекти („Службен весник на Република Македонија“ бр. 23/11 и 54/11), член 2 од Правилникот за стандарди за вклопување на бесправните објекти во урбанистичката планска документација („Службен весник на Република Македонија“ бр. 56/11) и член 20 од Статутот на општина Струмица („Службен гласник на општина Струмица“ бр. 4/03 и 2/06), Советот на општина Струмица на седницата одржана на 27.11.2012 година донесе

О д л у к а

за утврдување потреба од донесување на урбанистичко - планска документација за промена на трасата на сообраќајната инфраструктура на КП бр. 2096 КО Струмица

Член 1

Се утврдува потреба од донесување на урбанистичко - планска документација за промена на трасата на сообраќајната инфраструктура за утврдување правен статус на бесправен објект: помошен објект - гаража, кој се наоѓа на КП бр. 2096 КО Струмица, во сопственост на лицата Лидија Мастева, Петар Мастев и Горан Мастев од Струмица.

Согласно ДУП за блок бр.1, еден дел од објектот на КП бр. 2096 КО Струмица се наоѓа на земјиште на кое е предвидена изградба на сообраќајна инфраструктура.

Член 2

Оваа Одлука влегува во сила осмиот ден од денот на објавувањето во „Службен гласник на општина Струмица.

Бр. 07-9683/1 Совет на општина Струмица
27.11.2012 год. Претседател,
Струмица Марјан Даскаловски с.р.

Врз основа на член 50 став 1 точка 3 од Законот за локална самоуправа („Службен весник на Република

Македонија“ бр. 5/02) и член 39 став 1 алинеја 3 од Статутот на општина Струмица („Службен гласник на општина Струмица“ бр. 4/03 и 2/06), Градоначалникот на општина Струмица донесе

Р е ш е н и е

за објавување на Одлуката за утврдување потреба од донесување на урбанистичко - планска документација за усогласување на намената на градежно земјиште за КП бр. 2286 КО Куклиш

Се објавува Одлуката за утврдување потреба од донесување на урбанистичко - планска документација за усогласување на намената на градежно земјиште за КП бр. 2286 КО Куклиш, донесена на седницата на Советот на општина Струмица, одржана на 27.11.2012 година.

Бр. 08-9684/2 Општина Струмица
27.11.2012 год. Градоначалник,
Струмица Зоран Заев с.р.

491.

Врз основа на член 4 став 1 од Законот за постапување со бесправните објекти („Службен весник на Република Македонија“ бр. 23/11 и 54/11), член 2 од Правилникот за стандарди за вклопување на бесправните објекти во урбанистичката планска документација („Службен весник на Република Македонија“ бр. 56/11) и член 20 од Статутот на општина Струмица („Службен гласник на општина Струмица“ бр. 4/03 и 2/06), Советот на општина Струмица на седницата одржана на 27.11.2012 година донесе

О д л у к а

за утврдување потреба од донесување на урбанистичко - планска документација за усогласување на намената на градежно земјиште за КП бр. 2286 КО Куклиш

Член 1

Се утврдува потреба од донесување на урбанистичко - планска документација за усогласување на намената на градежно земјиште за бесправниот објект: станбена куќа со намена А1, кој се наоѓа на КП бр. 2286 КО Куклиш, во сопственост на лицето Ванчо Минков.

Објектот, според ГУП за с.Куклиш, се наоѓа надвор од градежен опфат, на земјиште сопственост на Р.М.

Член 2

Оваа Одлука влегува во сила осмиот ден, од денот на објавувањето во „Службен гласник на општина Струмица.

Бр. 07-9684/1 Совет на општина Струмица
27.11.2012 год. Претседател,
Струмица Марјан Даскаловски с.р.

Врз основа на член 50 став 1 точка 3 од Законот за локална самоуправа („Службен весник на Република Македонија“ бр. 5/02) и член 39 став 1 алинеја 3 од Статутот на општина Струмица („Службен гласник на општина Струмица“ бр. 4/03 и 2/06), Градоначалникот на општина Струмица донесе

Решение

за објавување на Одлуката за утврдување потреба од донесување на урбанистичко - планска документација за промена на трасата на сообраќајната инфраструктура на КП бр. 2964 КО Банско

Се објавува Одлуката за утврдување потреба од донесување на урбанистичко - планска документација за промена на трасата на сообраќајната инфраструктура на КП бр. 2964 КО Банско, донесена на седницата на Советот на општина Струмица, одржана на 27.11.2012 година.

Бр. 08-9685/2 Општина Струмица
27.11.2012 год. Градоначалник
Струмица Зоран Заев с.р.

492.

Врз основа на член 4 став 1 од Законот за постапување со бесправните објекти („Службен весник на Република Македонија“ бр. 23/11 и 54/11), член 2 од Правилникот за стандарди за вклопување на бесправните објекти во урбанистичката планска документација („Службен весник на Република Македонија“ бр. 56/11) и член 20 од Статутот на општина Струмица („Службен гласник на општина Струмица“ бр. 4/03 и 2/06), Советот на општина Струмица на седницата одржана на 27.11.2012 година донесе

Одлука

за утврдување потреба од донесување на урбанистичко - планска документација за промена на трасата на сообраќајната инфраструктура на КП бр. 2964 КО Банско

Член 1

Се утврдува потреба од донесување на урбанистичко - планска

документација за промена на трасата на сообраќајната инфраструктура за утврдување правен статус на бесправен објект: станбена куќа, кој се наоѓа на КП бр. 2964 КО Банско, во сопственост на Рамадан Асанов од с. Банско.

Согласно УДНМ за с. Банско, објектот станбена куќа на КП бр. 2964 КО Банско се наоѓа во зона со намена живеалишта со градини, но дел од објектот е изграден во заштитниот појас на сообраќајна инфраструктура, на земјиште во сопственост на Асанова Шекер.

Член 2

Оваа Одлука влегува во сила осмиот ден од денот на објавувањето во „Службен гласник на општина Струмица“.

Бр. 07-9685/1 Совет на општина Струмица
27.11.2012 год. Претседател
Струмица Марјан Даскаловски с.р.

Врз основа на член 50 став 1 точка 3 од Законот за локална самоуправа („Службен весник на Република Македонија“ бр. 5/02) и член 39 став 1 алинеја 3 од Статутот на општина Струмица („Службен гласник на општина Струмица“ бр. 4/03 и 2/06), Градоначалникот на општина Струмица донесе

Решение

за објавување на Одлуката за утврдување потреба од донесување на урбанистичко - планска документација за промена на трасата на сообраќајната инфраструктура на КП бр. 770 КО Банско

Се објавува Одлуката за утврдување потреба од донесување на урбанистичко - планска документација за промена на трасата на сообраќајната инфраструктура на КП бр. 770 КО Банско, донесена на седницата на Советот на општина Струмица, одржана на 27.11.2012 година.

Бр. 08-9686/2 Општина Струмица
27.11.2012 год. Градоначалник,
Струмица Зоран Заев с.р.

493.

Врз основа на член 4 став 1 од Законот за постапување со бесправните објекти („Службен весник на Република Македонија“ бр. 23/11 и 54/11), член 2 од Правилникот за стандарди за вклопување на бесправните објекти во урбанистичката планска документација („Службен весник на Република Македонија“ бр. 56/11) и член 20 од Статутот на општина Струмица („Службен гласник на општина Струмица“

бр. 4/03 и 2/06), Советот на општина Струмица на седницата одржана на 27.11.2012 година донесе

О д л у к а
за утврдување потреба од донесување на урбанистичко - планска документација за промена на трасата на сообраќајната инфраструктура на КП бр. 770 КО Банско

Член 1

Се утврдува потреба од донесување на урбанистичко - планска документација за промена на трасата на сообраќајната инфраструктура за утврдување правен статус на бесправен објект: станбена куќа со намена А1, кој се наоѓа на КП бр. 770 КО Банско, во сопственост на Реџаи Мустафов од с. Банско.

Согласно УДНМ за с. Банско, објектот станбена куќа на КП бр. 770 КО Банско се наоѓа во зона со намена живеалишта со градини, но дел од објектот е изграден во заштитниот појас на сообраќајна инфраструктура, на земјиште во сопственост Реџаи Мустафов.

Член 2

Оваа Одлука влегува во сила осмиот ден од денот на објавувањето во „Службен гласник на општина Струмица“.

Бр. 07-9686/1 Совет на општина Струмица
 27.11.2012 год. Претседател,
 С т р у м и ц а Марјан Даскаловски с.р.

Врз основа на член 50 став 1 точка 3 од Законот за локална самоуправа („Службен весник на Република Македонија“ бр. 5/02) и член 39 став 1 алинеја 3 од Статутот на општина Струмица („Службен гласник на општина Струмица“ бр. 4/03 и 2/06), Градоначалникот на општина Струмица донесе

Р е ш е н и е

за објавување на Одлуката за утврдување потреба од донесување на урбанистичко - планска документација за усогласување на намената на градежно земјиште за КП бр. 6512/54 и дел од 6514/1 КО Струмица

Се објавува Одлуката за утврдување потреба од донесување на урбанистичко - планска документација за усогласување на намената на градежно земјиште за КП бр. 6512/54 и дел од 6514/1 КО Струмица, донесена на седницата на

Советот на општина Струмица, одржана на 27.11.2012 година.

Бр. 08-9687/2 Општина Струмица
 27.11.2012 год. Градоначалник с.р.
 С т р у м и ц а Зоран Заев с.р.

494.

Врз основа на член 4 став 1 од Законот за постапување со бесправните објекти („Службен весник на Република Македонија“ бр. 23/11 и 54/11), член 2 од Правилникот за стандарди за вклопување на бесправните објекти во урбанистичката планска документација („Службен весник на Република Македонија“ бр. 56/11) и член 20 од Статутот на општина Струмица („Службен гласник на општина Струмица“ бр. 4/03 и 2/06), Советот на општина Струмица на седницата одржана на 27.11.2012 година донесе

О д л у к а

за утврдување потреба од донесување на урбанистичко - планска документација за усогласување на намената на градежно земјиште за КП бр. 6512/54 и дел од 6514/1 КО Струмица

Член 1

Се утврдува потреба од донесување на урбанистичко - планска документација за усогласување на намената на градежно земјиште за бесправниот објект: доградба на стопански објект, со намена Г2 - лесна и незагадувачка индустрија, кој се наоѓа на КП бр. 6512/54 и дел од 6514/1 КО Струмица, во сопственост на лицето Дева С. Арапова од Струмица.

Објектот на КП бр. 6512/54 и 6514/1, според ДУП за зона север, навлегува во заштитен појас покрај каналот, на земјиште сопственост на РМ, корисник ЈПКД „Комуналец“, Струмица.

Член 2

Оваа Одлука влегува во сила осмиот ден од денот на објавувањето во „Службен гласник на општина Струмица“.

Бр. 07-9687/1 Совет на општина Струмица
 27.11.2012 год. Претседател,
 С т р у м и ц а Марјан Даскаловски с.р.

Врз основа на член 50 став 1 точка 3 од Законот за локална самоуправа („Службен весник на Република Македонија“ бр. 5/02) и член 39 став 1 алинеја 3 од Статутот на општина Струмица („Службен гласник на општина Струмица“ бр. 4/03 и 2/06), Градоначалникот на општина Струмица донесе

Р е ш е н и е

за објавување на Одлуката за утврдување потреба од донесување на урбанистичко - планска документација за промена на трасата на сообраќајната инфраструктура на КП бр. 2693 КО Банско

Се објавува Одлуката за утврдување потреба од донесување на урбанистичко - планска документација за промена на трасата на сообраќајната инфраструктура на КП бр. 2693 КО Банско, донесена на седницата на Советот на општина Струмица, одржана на 27.11.2012 година.

Бр. 08-9688/2 Општина Струмица
27.11.2012 год. Градоначалник
С т р у м и ц а Зоран Заев с.р.

495.

Врз основа на член 4 став 1 од Законот за постапување со бесправните објекти („Службен весник на Република Македонија“ бр. 23/11 и 54/11), член 2 од Правилникот за стандарди за вклопување на бесправните објекти во урбанистичката планска документација („Службен весник на Република Македонија“ бр. 56/11) и член 20 од Статутот на општина Струмица („Службен гласник на општина Струмица“ бр. 4/03 и 2/06), Советот на општина Струмица на седницата одржана на 27.11.2012 година донесе

О д л у к а

за утврдување потреба од донесување на урбанистичко - планска документација за промена на трасата на сообраќајната инфраструктура на КП бр. 2693 КО Банско

Член 1

Се утврдува потреба од донесување на урбанистичко - планска документација за промена на трасата на сообраќајната инфраструктура за утврдување правен статус на бесправен објект: викенд куќа, кој се наоѓа на КП бр. 2693 КО Банско, во сопственост на Асен Дрвошанов од с. Банско.

Согласно УДНМ за с. Банско, објектот викенд куќа на КП бр. 2693 КО Банско се наоѓа во зона со намена туристичка населба, но објектот е изграден во заштитен појас на сообраќајна инфраструктура, на земјиште во сопственост на Асен Дрвошанов.

Член 2

Оваа Одлука влегува во сила осмиот ден од денот на објавувањето во

„Службен гласник на општина Струмица“.

Бр. 07-9688/1 Совет на општина Струмица
27.11.2012 год. Претседател
С т р у м и ц а Марјан Даскаловски с.р.

Врз основа на член 50 став 1 точка 3 од Законот за локална самоуправа („Службен весник на Република Македонија“ бр. 5/02) и член 39 став 1 алинеја 3 од Статутот на општина Струмица („Службен гласник на општина Струмица“ бр. 4/03 и 2/06), Градоначалникот на општина Струмица донесе

Р е ш е н и е

за објавување на Одлуката за утврдување потреба од донесување на урбанистичко - планска документација за усогласување на намената на градежно земјиште за КП бр. 7653/4 КО Струмица

Се објавува Одлуката за утврдување потреба од донесување на урбанистичко - планска документација за усогласување на намената на градежно земјиште за КП бр. 7653/4 КО Струмица, донесена на седницата на Советот на општина Струмица, одржана на 27.11.2012 година.

Бр. 08-9689/2 Општина Струмица
27.11.2012 год. Градоначалник,
С т р у м и ц а Зоран Заев с.р.

496.

Врз основа на член 4 став 1 од Законот за постапување со бесправните објекти („Службен весник на Република Македонија“ бр. 23/11 и 54/11), член 2 од Правилникот за стандарди за вклопување на бесправните објекти во урбанистичката планска документација („Службен весник на Република Македонија“ бр. 56/11) и член 20 од Статутот на општина Струмица („Службен гласник на општина Струмица“ бр. 4/03 и 2/06), Советот на општина Струмица на седницата одржана на 27.11.2012 година донесе

О д л у к а

за утврдување потреба од донесување на урбанистичко - планска документација за усогласување на намената на градежно земјиште за КП бр. 7653/4 КО Струмица

Член 1

Се утврдува потреба од донесување на урбанистичко - планска документација за усогласување на намената на градежно земјиште за бесправните објекти: помошни објекти, кои

се наоѓаат на КП бр. 7653/4 КО Струмица, во сопственост на лицето Методи Ѓоргиев од Струмица.

Објектите на КП бр. 7653/4 КО Струмица, според ДУП за Урбан Блок бр. 22, се наоѓаат во зона за домување во станбени куќи, но зафаќаат површина од соседната градежна парцела ГП бр. 22-29, на земјиште сопственост на РМ со незапишани права на недвижноста.

Член 2

Оваа Одлука влегува во сила осмиот ден од денот на објавувањето во „Службен гласник на општина Струмица“.

Бр. 07-9689/1 Совет на општина Струмица
27.11.2012 год. Претседател,
Струмица Марјан Даскаловски с.р.

Врз основа на член 50 став 1 точка 3 од Законот за локална самоуправа („Службен весник на Република Македонија“ бр. 5/02) и член 39 став 1 алинеја 3 од Статутот на општина Струмица („Службен гласник на општина Струмица“ бр. 4/03 и 2/06), Градоначалникот на општина Струмица донесе

Решение

за објавување на Одлуката за утврдување потреба од донесување на урбанистичко - планска документација за промена на трасата на сообраќајната инфраструктура на КП бр. 4491 КО Куклиш

Се објавува Одлуката за утврдување потреба од донесување на урбанистичко - планска документација за промена на трасата на сообраќајната инфраструктура на КП бр. 4491 КО Куклиш, донесена на седницата на Советот на општина Струмица, одржана на 27.11.2012 година.

Бр. 08-9690/2 Општина Струмица
27.11.2012 год. Градоначалник
Струмица Зоран Заев с.р.

497.

Врз основа на член 4 став 1 од Законот за постапување со бесправните објекти („Службен весник на Република Македонија“ бр. 23/11 и 54/11), член 2 од Правилникот за стандарди за вклопување на бесправните објекти во урбанистичката планска документација („Службен весник на Република Македонија“ бр. 56/11) и член 20 од Статутот на општина Струмица („Службен гласник на општина Струмица“ бр. 4/03 и 2/06), Советот на општина Струмица на седницата одржана на 27.11.2012 година донесе

О д л у к а за утврдување потреба од донесување на урбанистичко - планска докумен- тација за промена на трасата на сообраќајната инфраструктура на КП бр. 4491 КО Куклиш

Член 1

Се утврдува потреба од донесување на урбанистичко - планска документација за промена на трасата на сообраќајната инфраструктура за утврдување правен статус на бесправен објект: помошен објект со намена ПО (зграда бр. 1) и надградба на кат на станбена куќа (зграда бр. 2) со висина Пр+1 (приземје и кат), кои се наоѓаат на КП бр. 4491 КО Куклиш, во сопственост на Димче Василевски од с. Куклиш.

Според ГУП за с. Куклиш, објектите надградба на кат на станбена куќа и помошен објект на КП бр. 4491 КО Куклиш, навлегуваат во трасата на улица, на земјиште во сопственост на Димче Василевски.

Член 2

Оваа Одлука влегува во сила осмиот ден од денот на објавувањето во „Службен гласник на општина Струмица“.

Бр. 07-9690/1 Совет на општина Струмица
27.11.2012 год. Претседател,
Струмица Марјан Даскаловски с.р.

Врз основа на член 50 став 1 точка 3 од Законот за локална самоуправа („Службен весник на Република Македонија“ бр. 5/02) и член 39 став 1 алинеја 3 од Статутот на општина Струмица („Службен гласник на општина Струмица“ бр. 4/03 и 2/06), Градоначалникот на општина Струмица донесе

Решение

за објавување на Одлуката за утврдување потреба од донесување на урбанистичко - планска документација за промена на трасата на сообраќајната инфраструктура на КП бр. 864 и 6301 КО Струмица

Се објавува Одлуката за утврдување потреба од донесување на урбанистичко - планска документација за промена на трасата на сообраќајната инфраструктура на КП бр. 864 и 6301 КО Струмица, донесена на седницата на Советот на општина Струмица, одржана на 27.11.2012 година.

Бр. 08-9691/2 Општина Струмица
27.11.2012 год. Градоначалник,
Струмица Зоран Заев с.р.

498.

Врз основа на член 4 став 1 од Законот за постапување со бесправните објекти („Службен весник на Република Македонија“ бр. 23/11 и 54/11), член 2 од Правилникот за стандарди за вклопување на бесправните објекти во урбанистичката планска документација („Службен весник на Република Македонија“ бр. 56/11) и член 20 од Статутот на општина Струмица („Службен гласник на општина Струмица“ бр. 4/03 и 2/06), Советот на општина Струмица на седницата одржана на 27.11.2012 година донесе

О д л у к а

за утврдување потреба од донесување на урбанистичко - планска документација за промена на трасата на сообраќајната инфраструктура на КП бр. 864 и 6301 КО Струмица

Член 1

Се утврдува потреба од донесување на урбанистичко - планска документација за промена на трасата на сообраќајната инфраструктура за утврдување правен статус на бесправен објект: станбена куќа со намена А1, кој се наоѓа на КП бр. 864 и 6301 КО Струмица, во сопственост на Кирил Алтанциев од Струмица.

Објектот станбена куќа и на КП бр. 864 и 6301 КО Струмица се наоѓа во ЦГП на град Струмица, но со мал дел навлегува во сообраќајното решение на улица „Невена Стојкова“, на земјиште во сопственост на Кирил Алтанциев (КП бр. 864) и земјиште сопственост на РМ (КП бр. 6301).

Член 2

Оваа Одлука влегува во сила осмиот ден од денот на објавувањето во „Службен гласник на општина Струмица“.

Бр. 07-9691/1 Совет на општина Струмица
27.11.2012 год. Претседател,
С т р у м и ц а Марјан Даскаловски с.р.

Врз основа на член 50 став 1 точка 3 од Законот за локална самоуправа („Службен весник на Република Македонија“ бр. 5/02) и член 39 став 1 алинеја 3 од Статутот на општина Струмица („Службен гласник на општина Струмица“ бр. 4/03 и 2/06), Градоначалникот на општина Струмица донесе

Р е ш е н и е

за објавување на Одлуката за утврдување потреба од донесување на урбанистичко - планска документација за промена на трасата на сообраќајната инфраструктура на КП бр. 2159 и 6322/1 КО Струмица

Се објавува Одлуката за утврдување потреба од донесување на урбанистичко - планска документација за промена на трасата на сообраќајната инфраструктура на КП бр. 2159 и 6322/1 КО Струмица, донесена на седницата на Советот на општина Струмица, одржана на 27.11.2012 година.

Бр. 08-9692/2 Општина Струмица
27.11.2012 год. Градоначалник
С т р у м и ц а Зоран Заев с.р.

499.

Врз основа на член 4 став 1 од Законот за постапување со бесправните објекти („Службен весник на Република Македонија“ бр. 23/11 и 54/11), член 2 од Правилникот за стандарди за вклопување на бесправните објекти во урбанистичката планска документација („Службен весник на Република Македонија“ бр. 56/11) и член 20 од Статутот на општина Струмица („Службен гласник на општина Струмица“ бр. 4/03 и 2/06), Советот на општина Струмица на седницата одржана на 27.11.2012 година донесе

О д л у к а

за утврдување потреба од донесување на урбанистичко - планска документација за промена на трасата на сообраќајната инфраструктура на КП бр. 2159 и 6322/1 КО Струмица

Член 1

Се утврдува потреба од донесување на урбанистичко - планска документација за промена на трасата на сообраќајната инфраструктура за утврдување правен статус на бесправни објекти: доградба на станбена куќа со намена А1 (зграда бр. 1) и помошен објект со намена ПО (зграда бр. 2 и бр. 3), кои се наоѓаат на КП бр. 2159 и 6322/1 КО Струмица, во сопственост на Венка Ѓоргева од Струмица.

Според ДУП за блок бр. 21, објектите: доградба на станбена куќа и помошен објект на КП бр. 2159 и 6322/1 КО Струмица, се наоѓаат во зона за домување само што објектот бр. 3 излегува пред градежната линија и малку навлегува во трасата на џебот за приод, на земјиште во сопственост Венка Ѓоргева (КП бр.2159) и земјиште сопственост на РМ (КП бр.6322/1).

Член 2

Оваа Одлука влегува во сила осмиот ден од денот на објавувањето во „Службен гласник на општина Струмица“.

Бр. 07-9692/1 Совет на општина Струмица
27.11.2012 год. Претседател,
Струмица Марјан Даскаловски с.р.

Врз основа на член 50 став 1 точка 3 од Законот за локална самоуправа („Службен весник на Република Македонија“ бр. 5/02) и член 39 став 1 алинеја 3 од Статутот на општина Струмица („Службен гласник на општина Струмица“ бр. 4/03 и 2/06), Градоначалникот на општина Струмица донесе

Решение

за објавување на Одлуката за утврдување потреба од донесување на урбанистичко - планска документација за усогласување на намената на градежно земјиште за КП бр. 7751 КО Струмица

Се објавува Одлуката за утврдување потреба од донесување на урбанистичко - планска документација за усогласување на намената на градежно земјиште за КП бр. 7751 КО Струмица, донесена на седницата на Советот на општина Струмица, одржана на 27.11.2012 година.

Бр. 08-9693/2 Општина Струмица
27.11.2012 год. Градоначалник,
Струмица Зоран Заев с.р.

500.

Врз основа на член 4 став 1 од Законот за постапување со бесправните објекти („Службен весник на Република Македонија“ бр. 23/11 и 54/11), член 2 од Правилникот за стандарди за вклопување на бесправните објекти во урбанистичката планска документација („Службен весник на Република Македонија“ бр. 56/11) и член 20 од Статутот на општина Струмица („Службен гласник на општина Струмица“ бр. 4/03 и 2/06), Советот на општина Струмица на седницата одржана на 27.11.2012 година донесе

Одлука

за утврдување потреба од донесување на урбанистичко - планска документација за усогласување на намената на градежно земјиште за КП бр. 7751 КО Струмица

Член 1

Се утврдува потреба од донесување на урбанистичко - планска документација за усогласување на

намената на градежно земјиште за бесправен објект: станбена куќа со намена А1, кој се наоѓа на КП бр. 7751 КО Струмица, во сопственост на лицето Трајан Проданов од Струмица.

Објектот на КП бр. 7751 КО Струмица, според ГУП за град Струмица, се наоѓа вон градежен опфат на град Струмица, на земјиште сопственост на РМ, корисник ЈПКД „Комуналец“ Струмица.
Член 2

Оваа Одлука влегува во сила осмиот ден од денот на објавувањето во „Службен гласник на општина Струмица“.

Бр. 07-9693/1 Совет на општина Струмица
27.11.2012 год. Претседател,
Струмица Марјан Даскаловски с.р.

Врз основа на член 50 став 1 точка 3 од Законот за локална самоуправа („Службен весник на Република Македонија“ бр. 5/02) и член 39 став 1 алинеја 3 од Статутот на општина Струмица („Службен гласник на општина Струмица“ бр. 4/03 и 2/06), Градоначалникот на општина Струмица донесе

Решение

за објавување на Одлуката за утврдување потреба од донесување на урбанистичко - планска документација за промена на трасата на сообраќајната инфраструктура на КП бр. 2096 КО Струмица

Се објавува Одлуката за утврдување потреба од донесување на урбанистичко - планска документација за промена на трасата на сообраќајната инфраструктура на КП бр. 2096 КО Струмица, донесена на седницата на Советот на општина Струмица, одржана на 27.11.2012 година.

Бр. 08-9694/2 Општина Струмица
27.11.2012 год. Градоначалник,
Струмица Зоран Заев с.р.

501.

Врз основа на член 4 став 1 од Законот за постапување со бесправните објекти („Службен весник на Република Македонија“ бр. 23/11 и 54/11), член 2 од Правилникот за стандарди за вклопување на бесправните објекти во урбанистичката планска документација („Службен весник на Република Македонија“ бр. 56/11) и член 20 од Статутот на општина Струмица („Службен гласник на општина Струмица“ бр. 4/03 и 2/06), Советот на општина Струмица на седницата одржана на 27.11.2012 година донесе

О д л у к а
за утврдување потреба од донесување
на урбанистичко - планска докумен-
тација за промена на трасата на
сообраќајната инфраструктура на КП бр.
2096 КО Струмица

Член 1

Се утврдува потреба од донесување на урбанистичко - планска документација за промена на трасата на сообраќајната инфраструктура за утврдување правен статус на бесправен објект: станбена куќа со намена А1, кој се наоѓа на КП бр. 2096 КО Струмица во сопственост на Апостол Мастев од Струмица.

Согласно ДУП за Блок бр.1, објектот се наоѓа во зона за домување во станбени куќи, но дел од објектот зафаќа површина на која е предвидено изградба на сообраќајна инфраструктура, на земјиште во сопственост на Апостол Мастев, Лидија Мастева, Петар Мастев и Горан Мастев.

Член 2

Оваа Одлука влегува во сила осмиот ден од денот на објавувањето во „Службен гласник на општина Струмица“.

Бр. 07-9694/1 Совет на општина Струмица
27.11.2012 год. Претседател,
С т р у м и ц а Марјан Даскаловски с.р.

Врз основа на член 50 став 1 точка 3 од Законот за локална самоуправа („Службен весник на Република Македонија“ бр. 5/02) и член 39 став 1 алинеја 3 од Статутот на општина Струмица („Службен гласник на општина Струмица“ бр. 4/03 и 2/06), Градоначалникот на општина Струмица донесе

Р е ш е н и е

за објавување на Одлуката за утврдување потреба од донесување на урбанистичко - планска документација за усогласување на намената на градежно земјиште за КП бр. 1075 КО Сачево

Се објавува Одлуката за утврдување потреба од донесување на урбанистичко - планска документација за усогласување на намената на градежно земјиште за КП бр. 1075 КО Сачево, донесена на седницата Советот на општина Струмица, одржана на 27.11.2012 година.

Бр. 08-9695/2 Општина Струмица
27.11.2012 год. Градоначалник,
С т р у м и ц а Зоран Заев с.р.

502.

Врз основа на член 4 став 1 од Законот за постапување со бесправните објекти („Службен весник на Република Македонија“ бр. 23/11 и 54/11), член 2 од Правилникот за стандарди за вклопување на бесправните објекти во урбанистичката планска документација („Службен весник на Република Македонија“ бр. 56/11) и член 20 од Статутот на општина Струмица („Службен гласник на општина Струмица“ бр. 4/03 и 2/06), Советот на општина Струмица на седницата одржана на 27.11.2012 година донесе

О д л у к а

за утврдување потреба од донесување
на урбанистичко - планска докумен-
тација за усогласување на намената на
градежно земјиште за КП бр. 1075 КО

Сачево

Член 1

Се утврдува потреба од донесување на урбанистичко - планска документација за усогласување на намената на градежно земјиште за бесправен објект: стопански објект со намена Г2 - лесна и незагадувачка индустрија, кој се наоѓа на КП бр. 1075 КО Сачево, во сопственост на лицето Кољо Петров.

Објектот на КП бр.1075 КО Сачево, според УДНМ за с. Сачево, се наоѓа во простор предвиден за канал, на земјиште сопственост на РМ, корисник ЈП за стопанисување со пасишта.

Член 2

Оваа Одлука влегува во сила осмиот ден, од денот на објавувањето во „Службен гласник на општина Струмица“.

Бр. 07-9695/1 Совет на општина Струмица
27.11.2012 год. Претседател,
С т р у м и ц а Марјан Даскаловски с.р.

Врз основа на член 50 став 1 точка 3 од Законот за локална самоуправа („Службен весник на Република Македонија“ бр. 5/02) и член 39 став 1 алинеја 3 од Статутот на општина Струмица („Службен гласник на општина Струмица“ бр. 4/03 и 2/06), Градоначалникот на општина Струмица донесе

Р е ш е н и е

за објавување на Одлуката за утврдување неисполнети услови за донесување на урбанистичко - планска документација за промена на трасата на сообраќајната инфраструктура на КП бр. 6562/1, 6562/2 и 6568 КО Струмица

Се објавува Одлуката за утврду-

вање неисполнети услови за донесување на урбанистичко - планска документација за промена на трасата на сообраќајната инфраструктура на КП бр. 6562/1, 6562/2 и 6568 КО Струмица, донесена на седницата на Советот на општина Струмица, одржана на 27.11.2012 година.

Бр. 08-9696/2 Општина Струмица
27.11.2012 год. Градоначалник,
Струмица Зоран Заев с.р.

503.

Врз основа на член 4 став 1 од Законот за постапување со бесправните објекти („Службен весник на Република Македонија“ бр. 23/11 и 54/11), член 2 од Правилникот за стандарди за вклопување на бесправните објекти во урбанистичката планска документација („Службен весник на Република Македонија“ бр. 56/11) и член 20 од Статутот на општина Струмица („Службен гласник на општина Струмица“ бр. 4/03 и 2/06), Советот на општина Струмица на седницата одржана на 27.11.2012 година донесе

Одлука

за утврдување неисполнети услови за донесување на урбанистичко - планска документација за промена на трасата на сообраќајната инфраструктура на КП бр. 6562/1, 6562/2 и 6568 КО Струмица

Член 1

Се утврдува дека не се исполнети условите за донесување на урбанистичко - планска документација за промена на трасата на сообраќајната инфраструктура за утврдување правен статус на бесправни објекти: станбена куќа и помошен објект, кои се наоѓаат на КП бр.6562/1, 6562/2 и 6568 КО Струмица, во сопственост на Стојанчо Џемов од Струмица.

Согласно ГУП за град Струмица, објектите: станбена куќа и помошен објект на КП бр.6562/1, 6562/2 и 6568 КО Струмица, се наоѓаат во зона со намена стопанство, а дел од помошниот објект е изграден на земјиште на кое е предвидено изградба на сообраќајна инфраструктура.

Член 2

Оваа Одлука влегува во сила осмиот ден од денот на објавувањето во „Службен гласник на општина Струмица“.

Бр.07-9696/1 Совет на општина Струмица
27.11.2012 год. Претседател,
Струмица Марјан Даскаловски с.р.

Врз основа на член 50 став 1 точка 3 од Законот за локална самоуправа („Службен весник на Република Македонија“ бр. 5/02) и член 39 став 1 алинеја 3 од Статутот на општина Струмица („Службен гласник на општина Струмица“ бр. 4/03 и 2/06), Градоначалникот на општина Струмица донесе

Решение

за објавување на Одлуката за утврдување неисполнети услови за донесување на урбанистичко - планска документација за промена на трасата на сообраќајната инфраструктура на КП бр. 7302 КО Струмица

Се објавува Одлуката за утврдување неисполнети услови за донесување на урбанистичко - планска документација за промена на трасата на сообраќајната инфраструктура на КП бр. 7302 КО Струмица, донесена на седницата на Советот на општина Струмица, одржана на 27.11.2012 година.

Бр. 08-9697/2 Општина Струмица
27.11.2012 год. Градоначалник,
Струмица Зоран Заев с.р.

504.

Врз основа на член 4 став 1 од Законот за постапување со бесправните објекти („Службен весник на Република Македонија“ бр. 23/11 и 54/11), член 2 од Правилникот за стандарди за вклопување на бесправните објекти во урбанистичката планска документација („Службен весник на Република Македонија“ бр. 56/11) и член 20 од Статутот на општина Струмица („Службен гласник на општина Струмица“ бр. 4/03 и 2/06), Советот на општина Струмица на седницата одржана на 27.11.2012 година донесе

Одлука

за утврдување неисполнети услови за донесување на урбанистичко - планска документација за промена на трасата на сообраќајната инфраструктура на КП бр. 7302 КО Струмица

Член 1

Се утврдува дека не се исполнети условите за донесување на урбанистичко - планска документација за промена на трасата на сообраќајната инфраструктура за утврдување правен статус на бесправен објект: помошен објект - работилница со намена Г2, кој се наоѓа на КП бр. 7302 КО

Струмица, во сопственост на Томе Бонев од Струмица.

Согласно ДУП за Урбан Блок бр. 17, помошниот објект - работилница на КП бр. 7302 КО Струмица, се наоѓа во зона со намена Г2 – лесна и незагадувачка индустрија, но објектот е изграден на земјиште на кое е предвидено изградба на сообраќајна инфраструктура.

Член 2

Оваа Одлука влегува во сила осмиот ден од денот на објавувањето во „Службен гласник на општина Струмица“.

Бр. 07-9697/1 Совет на општина Струмица
27.11.2012 год. Претседател,
Струмица Марјан Даскаловски с.р.

Врз основа на член 50 став 1 точка 3 од Законот за локална самоуправа („Службен весник на Република Македонија“ бр. 5/02) и член 39 став 1 алинеја 3 од Статутот на општина Струмица („Службен гласник на општина Струмица“ бр. 4/03 и 2/06), Градоначалникот на општина Струмица донесе

Решение

за објавување на Програмата за измена и дополнување на Годишната програма за изработка на урбанистички планови на подрачјето на општина Струмица за 2012 година

Се објавува Програмата за измена и дополнување на Годишната програма за изработка на урбанистички планови на подрачјето на општина Струмица за 2012 година, донесена на седницата на Советот

1. Во глава

I. Детални урбанистички планови во градот

Во табелата:

Во реден број 19 зборовите „блок бр. 23 (АДГ Градба)“ се заменуваат со зборовите: „дел од блок бр. 23 и дел од блок бр. 24 (АДГ Градба)“.

2. Во глава

II. Детални урбанистички планови во градот – самофинасирање

Во табелата:

Во реден број 7 зборовите „блок бр. 24 (Огражден и Санкерамика)“ се заменуваат со зборовите: „ДУП за дел од блок бр. 24 (Огражден и Санкерамика)“

По реден број 19 се додава:

Р.бр.	Објект	Износ денари
20.	Дел од Блок 41	самофинансирање
21.	Дел од блок 30 (КП бр. 1802, 1803/1, 1803/2, 1803/3 и 1804 КО Струмица)	самофинансирање
22.	ДУП за дел од блок 12	самофинансирање

на општина Струмица, одржана на 27.11.2012 година.

Бр. 08-9699/2 Општина Струмица
27.11.2012 год. Градоначалник
Струмица Зоран Заев с.р.

505.

Врз основа на член 17 од Законот за просторно и урбанистичко планирање („Службен весник на Република Македонија“ бр. 51/05, 137/07, 91/09, 124/10, 18/11 и 53/11) и член 20 од Статутот на општина Струмица („Службен гласник на општина Струмица“ бр. 4/03 и 2/06), Советот на општина Струмица на седницата одржана на 27.11.2012 година, донесе

Програма

за измена и дополнување на Годишната програма за изработка на урбанистички планови на подрачјето на општина Струмица за 2012 година

Во Годишната програма за изработка на урбанистички планови на подрачјето на општина Струмица за 2012 година и Програмите за измени и дополнувања на Годишната програма за изработка на урбанистички планови на подрачјето на општина Струмица за 2012 година („Службен гласник на општина Струмица“ бр. 23/11, 01/12, 03/12, 04/12, 06/12, 07/12, 10/12, 14/12, 16/12, 20/12, 22/12, 23/12 и 24/12), се вршат следните измени и дополнувања:

3. Во глава:

III. Урбанистички план за населени места во Општината

Во табелата по реден број 13 се додава:

Р.б.	Објект	Износ денари
14.	Урбанистички план за дел од село Куклиш, дел од блок 5	самофинасирање

4. Во глава:

IV. Локална урбанистичка планска документација со која се уредува користењето на просторот вон планските опфати

- Се брише реден број 21 за КП бр. 4761КО Куклиш („Службен гласник на општина Струмица“ бр. 14/12)

5. Во глава:

V. Детални урбанистички планови за една парцела

Во табелата:

По реден број 48 се додава:

Р.б.	Објект	Износ денари
49.	КП бр. 2082 КО Струмица	самофинасирање

4. Оваа Програма влегува во сила осмиот ден од денот на објавувањето во „Службен гласник на општина Струмица“.

Бр. 07-9699/1 Совет на општина Струмица
27.11.2012 год. Претседател,
Струмица Марјан Даскаловски с.р.

Врз основа на член 50 став 1 точка 3 од Законот за локална самоуправа („Службен весник на Република Македонија“ бр. 5/02) и член 39 став 1 алинеја 3 од Статутот на општина Струмица („Службен гласник на општина Струмица“ бр. 4/03 и 2/06), Градоначалникот на општина Струмица донесе

Решение

за објавување на Програмата за дополнување на Програмата за работа во областа на располагањето со градежно земјиште во сопственост на Република Македонија на подрачјето на општина Струмица за 2012 година

Се објавува Програмата за дополнување на Програмата за работа во областа на располагањето со градежно земјиште во сопственост на Република Македонија на подрачјето на општина Струмица за 2012 година, донесена на седницата на Советот на општина Струмица, одржана на 27.11.2012 година.

Бр. 08-9698/2 Општина Струмица
27.11.2012 год. Градоначалник,
Струмица Зоран Заев с.р.

506.

Врз основа на член 36 од Законот за локална самоуправа („Службен весник на Република Македонија“ бр. 5/02) и член 89

став 1 точка 1 од Законот за градежно земјиште („Службен весник на Република Македонија“ бр.17/11 и 53/11) член 20 од Статутот на општина Струмица („Службен гласник на општина Струмица“ бр. 4/03 и 2/06), Советот на општина Струмица на седницата одржана на 27.11.2012 година, донесе

Програма за дополнување на Програмата за работа во областа на располагањето со градежно земјиште во сопственост на Република Македонија на подрачјето на општина Струмица за 2012 година

1. Програмата за работа во областа на располагањето со градежно земјиште во сопственост на Република Македонија на подрачјето на општина Струмица за 2012 година („Службен гласник на општина Струмица“ бр. 23/11) и Програмата за дополнување на Програмата за работа во областа на располагањето со градежно земјиште во сопственост на Република Македонија на подрачјето на општина Струмица за 2012 година („Службен гласник на општина Струмица“ бр. 14/12) се дополнува во:

Глава: V. Графички прилог со одбележани градежни парцели што ќе бидат предмет на менаџирање во тоа населено место/ локалитет, идентификувани со број на градежните парцели и со Детален преглед на градежни парцели (по населено место и по урбанистички план)

Во точка: А. Градежни парцели што ќе бидат предмет на отуѓување по пат на јавно надавање

По реден број 85 се додава:

Реден број:

86. Информации за градежна парцела:14-107 Блок 14 - Струмица

Број на градежна парцела ГП 14-107

Вкупна површина на градежната парцела 269.1м²

Намена на земјиштето (основна класа) А1- домување во семејни куќи

Намена на земјиштето (опис) градежно неизградено земјиште вон централно подрачје подзона А

Броеви на катастарските парцели во состав на градежната парцела 2495/10

Површина за градба 1101.2м²

Бруто развиена површина 303.6м²

Процент на изграденост 38%

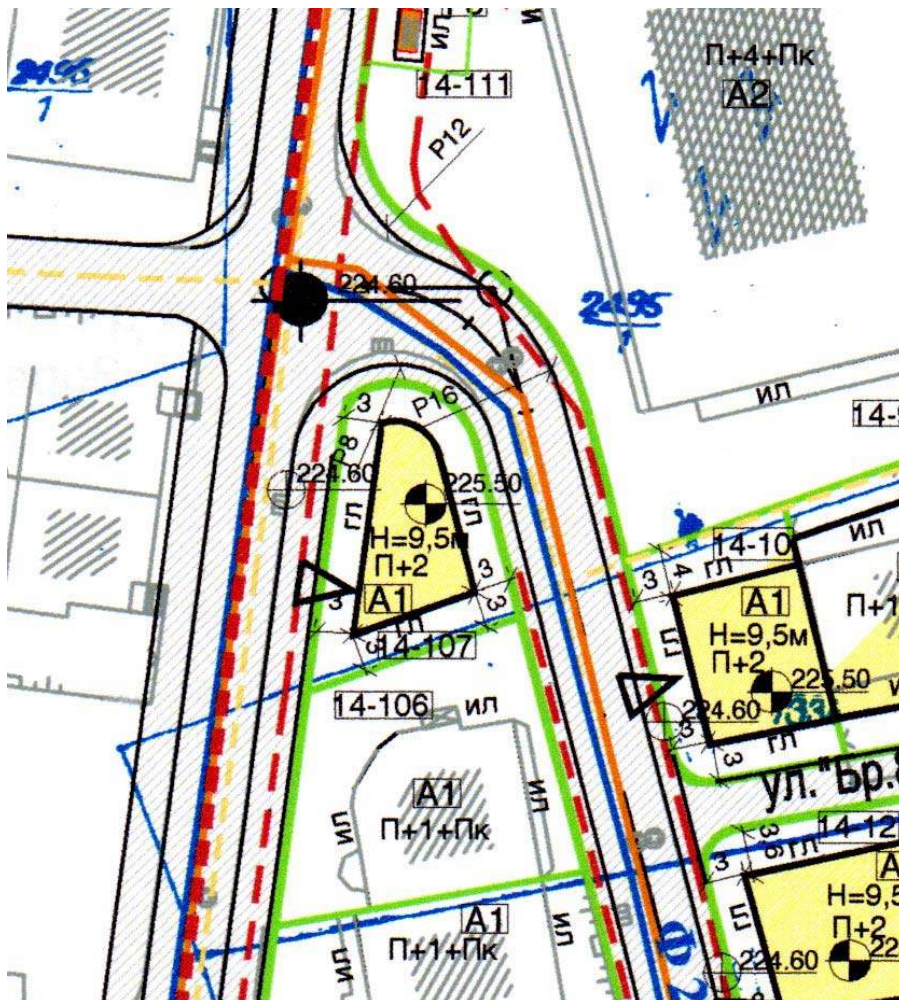
Коефициент на искористеност на земјиштето

Максимална дозволена висина 9,5

Катност П+2

Почетна/Утврдена цена по метар квадратен 61,00 ден.

Вкупна почетна/утврдена цена 16,415,00 ден.



87. Информации за градежна парцела: 1.1 на КП бр. 7931 - Струмица

Број на градежна парцела ГП 1.1 на КП бр. 7931

Вкупна површина на градежната парцела 7.752 м²

Намена на земјиштето (основна класа) А4 – времено сместување

Намена на земјиштето (опис) градежно неизградено земјиште вон населено место подзона А

Броеви на катастарските парцели во состав на градежната парцела КП 7931

Површина за градба 5,169 м²

Бруто развиена површина 10,338 м²

Процент на изграденост 66%

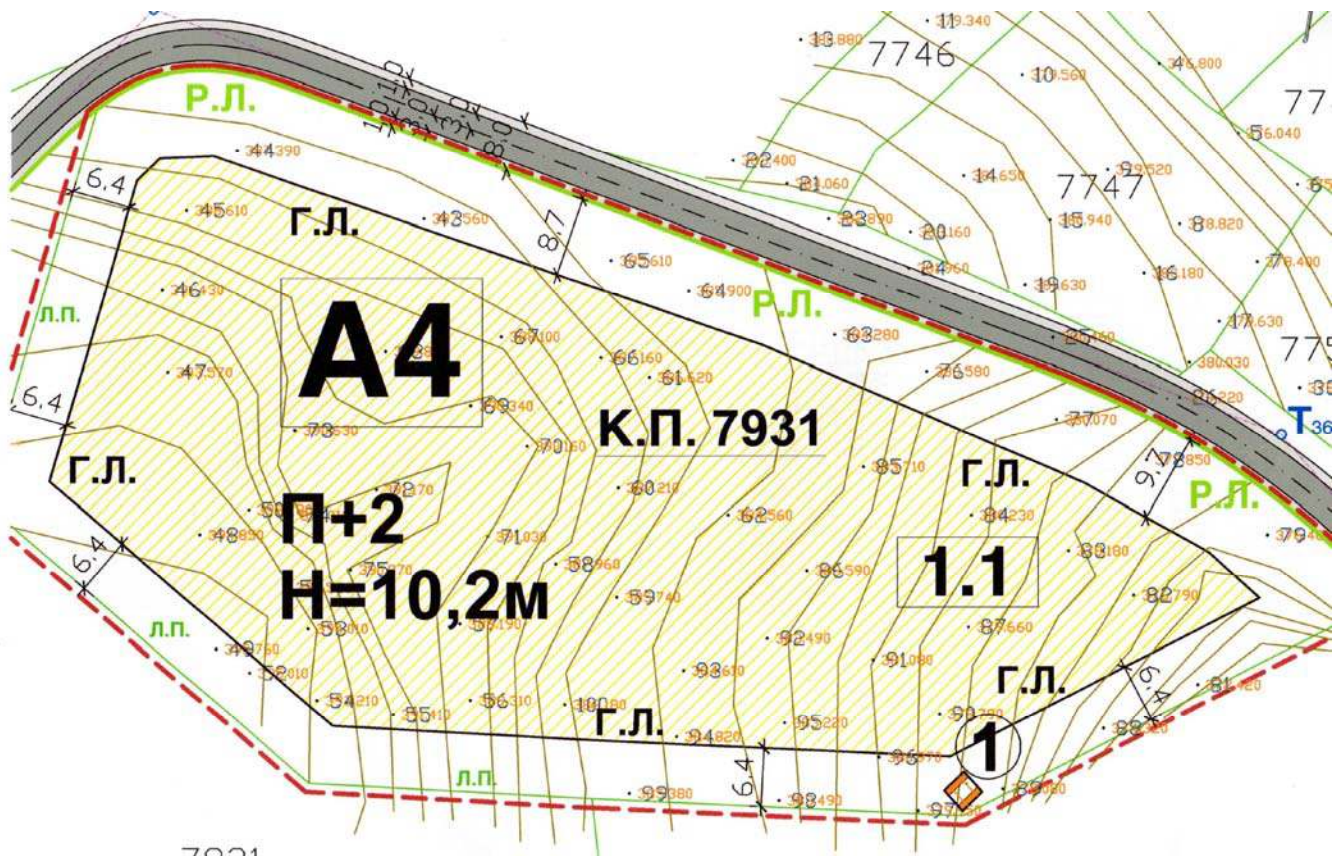
Коефициент на искористеност на земјиштето

Максимална дозволена висина 10,20 м

Катност П+2

Почетна/Утврдена цена по метар квадратен 61,00 ден. и

Вкупна почетна/утврдена цена 472.872,00 ден.



89. Информации за градежна парцела: 1.1 на КП бр. 7752 - Струмица

Број на градежна парцела ГП 1.1 на КП бр. 7752

Вкупна површина на градежната парцела 1.228 м²

Намена на земјиштето (основна класа) А4 – времено сместување

Намена на земјиштето (опис) градежно неизградено земјиште вон населено место подзона А

Броеви на катастарските парцели во состав на градежната парцела КП 7752

Површина за градба 674 м²

Бруто развиена површина 1.685 м²

Процент на изграденост 55%

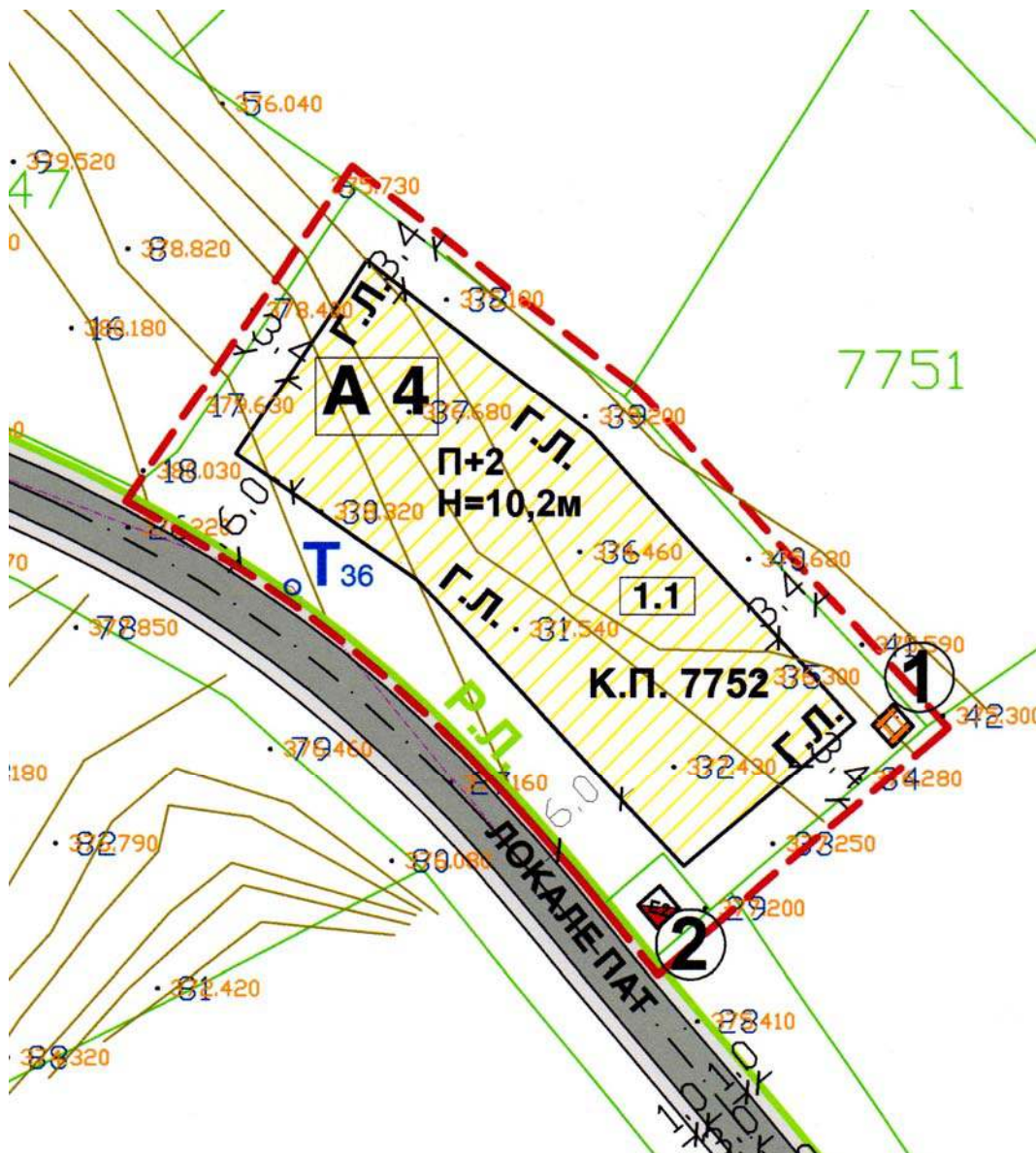
Коефициент на искористеност на земјиштето

Максимална дозволена висина 10,20 м

Катност П+2

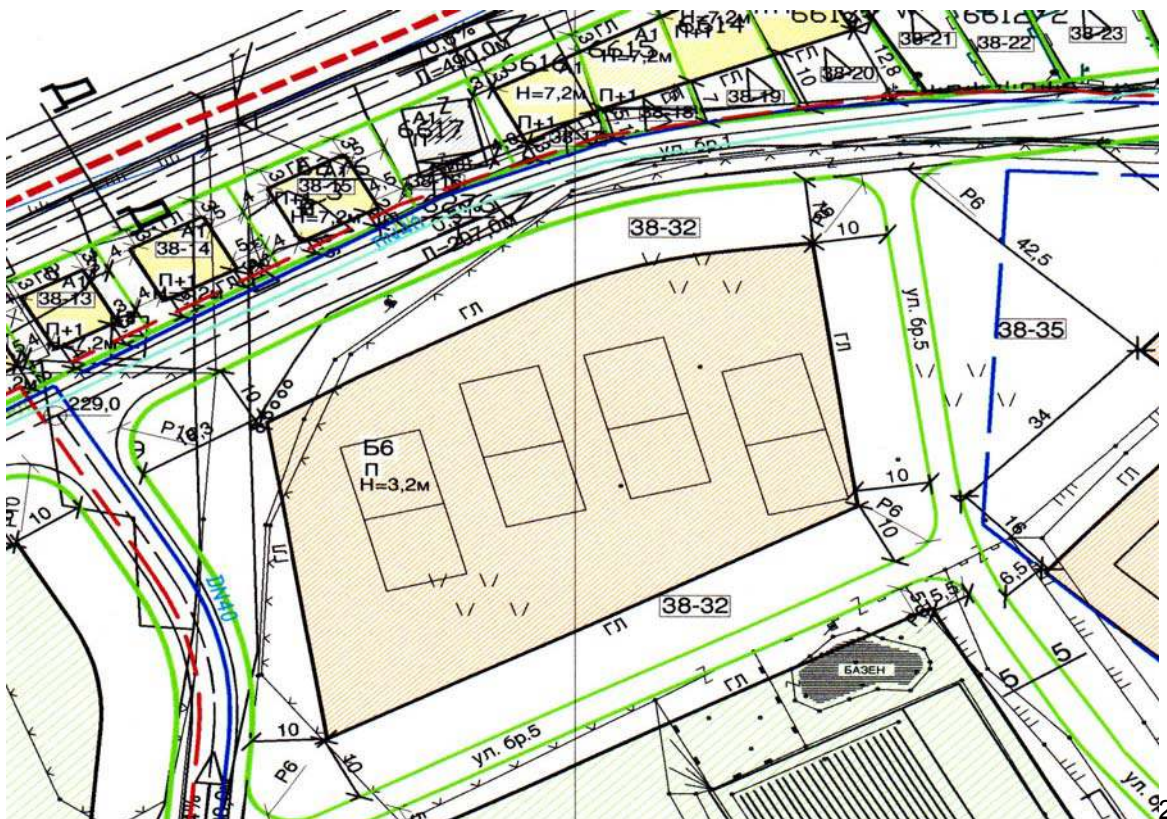
Почетна/Утврдена цена по метар квадратен 61,00 ден. и

Вкупна почетна/утврдена цена 74.908,00 ден.



90. Информации за градежна парцела: 38-32 Блок 38 - Струмица

Број на градежна парцела ГП 38-32
Вкупна површина на градежната парцела 6842,2 м²
Намена на земјиштето (основна класа) Б6 – градби за собири
Намена на земјиштето (опис) градежно неизградено земјиште вон централно подрачје подзона Д
Броеви на катастарските парцели во состав на градежната парцела 10/1
Површина за градба 3771,3м²
Бруто развиена површина
Процент на изграденост
Коефициент на искористеност на земјиштето
Максимална дозволена висина 3,2
Катност П
Почетна/Утврдена цена по метар квадратен 1.460,00 ден.
Вкупна почетна/утврдена цена 9,989,612,00 ден.



Во глава XII. Проценка на финансиските приливи по основ на реализација на Програмата (приходна ставка на Програмата)

Износот „185.000.000,00 денари“ се зголемува за 10.630.789,00 денари и заменува со износот „195.630.789,00 денари“.

3. Оваа Програма влегува во сила осмиот ден од денот на објавувањето во „Службен гласник на општина Струмица“.

Бр. 07-9698/1
27.11.2012 год.
Струмица

Совет на општина Струмица
Претседател,
Марјан Даскаловски с.р.