

НАРАЧАТЕЛ:

Општина Струмица

ЛОКАЦИЈА:

с.Муртино

ОБЈЕКТ:

**ПРЕДЛОГ ПРОЕКТНА ПРОГРАМА
ЗА ИЗРАБОТКА НА УРБАНИСТИЧКИ ПРОЕКТ ЗА
ИНФРАСТРУКТУРА ЗА ИЗГРАДБА НА АТМОСФЕРСКА
КАНАЛИЗАЦИОНА МРЕЖА И ЗАШТИТА ОД ПОПЛАВИ ЗА
С.МУРТИНО ОПШТИНА СТРУМИЦА**

ПРОЕКТ:

ПРОЕКТНА ПРОГРАМА

у

БРОЈ: ПРР. 015-03-021/1

ДАТУМ:

Јули 2021



**ул. Дрезденска бр.52, 1000 Скопје
Република Македонија**

тел: +389 2 3066 836 / +389 2 3066 816
факс: 02 3066 828

web: www.gim.com.mk
e-mail: giminz@gim.com.mk

Нарачател:	Општина Струмица	
Број на договор/понуда	/	
Објект:	ПРЕДЛОГ ПРОЕКТНА ПРОГРАМА ЗА ИЗРАБОТКА НА УРБАНИСТИЧКИ ПРОЕКТ ЗА ИНФРАСТРУКТУРА ЗА ИЗГРАДБА НА АТМОСФЕРСКА КАНАЛИЗАЦИОНА МРЕЖА И ЗАШТИТА ОД ПОПЛАВИ ЗА С.МУРТИНО ОПШТИНА СТРУМИЦА	
Место:	Општина Демир Хисар	
Содржина:	ПРОЕКТНА ПРОГРАМА	
Изготвувач на проект:	ГРАДЕЖЕН ИНСТИТУТ „МАКЕДОНИЈА“ А.Д. – СКОПЈЕ	
Главен проектант:		
Одговорен планер:		
Планер:	м-р.ЕЛИЗАБЕТА ДИМИТРОВА, дипл.инж.арх.	
Соработници:	Владимир Арсовски, дипл.инж.арх. Марија Попеска, дипл.инж.арх. КАТЕРИНА НИКОЛОВСКА, дипл.инж.арх.	
Завод Инженеринг:	Датум:	Јули 2021
	Технички број на проектот:	ПРР. 015-03-021/1

Оперативен Директор на Завод за проектирање	Генерален Директор
_____	_____
Александра Трајковска, дипл.инж.арх.	Влатко Иванов, дипл.маш.инж.

ИНВЕСТИТОР:

Општина Струмица

ОБЈЕКТ:

**ПРЕДЛОГ ПРОЕКТНА ПРОГРАМА
ЗА ИЗРАБОТКА НА УРБАНИСТИЧКИ ПРОЕКТ ЗА ИНФРАСТРУКТУРА ЗА
ИЗГРАДБА НА АТМОСФЕРСКА КАНАЛИЗАЦИОНА МРЕЖА И ЗАШТИТА
ОД ПОПЛАВИ ЗА С.МУРТИНО ОПШТИНА СТРУМИЦА**

ПРОЕКТ:

ПРОЕКТНА ПРОГРАМА

ТЕХНИЧКИ БРОЈ НА ПРОЕКТОТ:

ИНГ. ПРР. 015-03-021/1

<p>СОДРЖИНА НА ПРОЕКТНАТА ДОКУМЕНТАЦИЈА</p>
--

СОДРЖИНА НА КНИГА:

ПОДАТОЦИ ЗА ФИРМАТА И ЗА ПЛАНЕРОТ

- Насловна страна
- Содржина
- Извод од Централен регистар за регистрирана претежна дејност
- Лиценца на правното лице
- Решение за одредување на изработувачи на планската документација
- Овластување на планерот за изработување на урбанистички планови

ТЕКСТУАЛЕН ДЕЛ:

- 1. ПОДРАЧЈЕ НА ПЛАНСКИОТ ОПФАТ**
 - 2. СПЕЦИФИЧНИ ПОТРЕБИ И МОЖНОСТИ ЗА ПРОСТОРЕН РАЗВОЈ НА ПОДРАЧЈЕТО ВО РАМКИ НА ОПФАТ**
 - 3. ОПШТИ И ПОСЕБНИ ЦЕЛИ НА ПЛАНИРАЊЕТО И ПРОГРАМСКИТЕ СОДРЖИНИ ШТО ТРЕБА ДА БИДЕ ПРЕДМЕТ НА ПЛАНИРАЊЕТО**
-

ГРАФИЧКИ ДЕЛ:

- АЖУРИРАНА ГЕОДЕТСКА ПОДЛОГА СО ПРОЕКТЕН ОПФАТ.... M=1:1000



РЕПУБЛИКА МАКЕДОНИЈА
МИНИСТЕРСТВО ЗА ТРАНСПОРТ И ВРСКИ
СКОПЈЕ

ВРЗ ОСНОВА НА ЧЛЕН 18 СТАВ 1 ОД ЗАКОНОТ ЗА ПРОСТОРНО И УРБАНИСТИЧКО ПЛАНИРАЊЕ
(“СЛУЖБЕН ВЕСНИК НА РЕПУБЛИКА МАКЕДОНИЈА” БР. 51/05, 137/2007, 91/09, 124/10, 18/11 и 53/11),
МИНИСТЕРСТВОТО ЗА ТРАНСПОРТ И ВРСКИ
ИЗДАВА

ЛИЦЕНЦА

ЗА ИЗРАБОТУВАЊЕ НА УРБАНИСТИЧКИ ПЛАНОВИ

БРОЈ 0065

НА

Градежен институт МАКЕДОНИЈА АД - Скопје

ул. Дрезденска бр.52 Скопје

СО ДОБИВАЊЕ НА ОВАА ЛИЦЕНЦА ПРАВНОТО ЛИЦЕ СЕ ЗДОБИВА СО
ПРАВО ЗА ИЗРАБОТУВАЊЕ НА УРБАНИСТИЧКИ ПЛАНОВИ СОГЛАСНО ЗАКОН

ЛИЦЕНЦАТА ВАЖИ ДО 28.02.2023 год.
ИЗДАДЕНО НА 28.02.2013 год.
СКОПЈЕ



МИНИСТЕР

Миле Јаќакиески

Број: 0809-50/150120210016538

Датум и време: 12.5.2021 г. 13:54:53

ПОТВРДА
за регистрирана дејност

ТЕКОВНИ ПОДАТОЦИ ЗА СУБЈЕКТОТ	
ЕМБС:	4067533
Назив:	Градежен институт МАКЕДОНИЈА АД-Скопје
Седиште:	ДРЕЗДЕНСКА бр.52 СКОПЈЕ - КАРПОШ, КАРПОШ

ПОДАТОЦИ ЗА РЕГИСТРИРАНА ДЕЈНОСТ	
Предмет на работење:	Регистрирана е општа клаузула за бизнис
Приоритетна дејност/ главна приходна шифра:	71.12 - Инженерство и со него поврзано техничко советување
Други дејности во внатрешниот промет:	Нема
Евидентирани дејности во надворешниот промет:	-Изработка на експертиза и студии,инвестициони програми,просторни и урбанистички планови и проекти,идејни главни и детални проекти инвестиционо-техничка документација,инвестициони елелорати(тендерска документација)и други инвестициони документи за објекти и работи;- Изведување на геодетски,геолошки и други истражни работи,мелирациони работи и работи на облагородување на земјиште,приведување на земјиште кон култура и комунално уредување на земјиште;изведување на градежни.градежно занаетчиски,рударски,хидротехнички и други слични работи и работи на внатрешно уредување и декорација;изведување на инсталациони,монтажни и демонтажни работина одржување и ремонт на индустриски и други постројки;изградба на комплетни објекти и испорака на опрема,делови и материјали и на технолошки линии и други компоненти;организација на изградба на комплетни објекти (инжинеринг),изведувачки инженеринг и советодавен (консалтинг) инженеринг;стручно-технички надзор над изведувањето на инвестиционите работи во странство и над изградба на инвестициони објекти;одржување и ремонт на изградени објекти и испитување на опрема;обука на работници,пренос на знаења и искуства и организирање на производство во изградени објекти;надворешна трговија со прехранбени производи;надворешна трговија со непрехранбени производи;продажба на стоки во консигнациони складови;други работи на изведување на инвестициони работи во странство;малограничен промет со Р Србија,Црна Гора,Бугарија,Албанија и Грција;застапување и посредување во прометот на стоки и услуги,реекспорт,превоз на стоки во меѓународен друмски сообраќај;изведување градежни работи во странствои застапување на странски фирми;
Одобренија, дозволи, лиценци, согласности:	Лиценца за вршење на енергетска контрола од Министерство за економија на Република Македонија бр.12-440/2 од 23.01.2015 година.



Лиценца А за проектирање на градби од прва категорија од Министерство за транспорт и врски на Република Македонија број П.003/А од 12.02.2016 година, со важност до 12.02.2023 година.

Лиценца А за изведувач на градби од прва категорија од Министерство за транспорт и врски на Република Македонија број И.002/А од 12.02.2014 година, со важност до 12.02.2021 година.

Лиценца А за ревизија на проектна документација од прва категорија од Министерство за транспорт и врски на Република Македонија број Р.014/А од 26.01.2017 година, со важност до 26.01.2024 година.

Лиценца А за надзор на изградбата на градби од прва категорија од Министерство за транспорт и врски на Република Македонија број Н.001/А од 12.02.2016 година, со важност до 12.02.2023 година.

Лиценца Б за проектирање на градби од втора категорија од Министерство за транспорт и врски на Република Македонија број П.006/Б од 12.02.2016 година, со важност до 12.02.2023 година.

Лиценца Б за изведувач на градби од втора категорија од Министерство за транспорт и врски на Република Македонија број И.002/Б од 12.02.2014 година, со важност до 12.02.2021 година.

Лиценца Б за надзор на изградбата на градби од втора категорија од Министерство за транспорт и врски на Република Македонија број Н.001/Б од 12.02.2016 година, со важност до 12.02.2023 година.

Лиценца за управител на градба од Министерство за транспорт и врски на Република Македонија број 018 од 05.02.2015 година, со важност до 05.02.2022 година.

Лиценца за изработување на урбанистички планови од Министерство за транспорт и врски на Република Македонија број 0065 од 28.02.2013 година, со важност до 28.02.2023 година.

Овластување за изработка на геолошка документација, изведување и надзор на геолошки истражувања број 11 од Министерство за економија на Република Македонија од 27.03.2015 година.

Овластување за изработка на рударски проекти за површинска и подземна експлоатација, преработка на минерални сировини и други рударски проекти од областа на рударството број 4 од Министерство за економија на Република Македонија од 17.04.2015 година.

Сертификат за акредитација на Лабораторија за испитување на градежни материјали Бр.ЛТ 014 од Институт за акредитација на Република Македонија од 03.07.2017 година, со важност до 02.07.2021 година.

Сертификат за Систем за Управување според ЕН ИСО 9001:2015 од ТИВ АВСТРИЈА ЦЕРТ ГМБХ, Сертификат бр.20100151436369, валиден до 30.06.2018 година.

Сертификат за Систем за Управување според ЕН ИСО 14001:2015 од ТИВ АВСТРИЈА ЦЕРТ ГМБХ, Сертификат бр.20104141412095, валиден до 29.12.2020 година.

Сертификат за Систем за Управување според ОХСАС 18001:2015 за проектирање и надзор на реализација на проекти, вршење на поправка и санирање на различни градежни објекти, проверка на материјали, тестирање и геотехнички и сертификациско тело, од ТИВ АВСТРИЈА ЦЕРТ ГМБХ, Сертификат бр.20116131319723, валиден до 23.05.2019 година.

Решение број 01-975/2 од 19.07.2016 година од Инженерска Комора на Црна Гора за заверување на Лиценца број П.003/А од 12.02.2016 година, издадена од Министерство за транспорт и врски на Република Македонија, за изработка на проекти за архитектура на објекти, проекти за внатрешна архитектура, проекти за внатрешни инсталации на водовод и канализација, проекти за уредување на теренот, проекти за градежни конструкции за објекти на високоградба, објекти за сообраќај, објекти на хидротехника, мостови и тунели и проекти за електро-инсталации со јака струја.

Решение број 01-1204/2 од 28.09.2016 година од Инженерска Комора на Црна Гора за заверување на Лиценца број П.003/А од 12.02.2016 година, издадена од Министерство за транспорт и врски на Република Македонија, за изработка на проекти за машински инсталации, уреди и постројки.

	<p>проекти за противпожарна заштита и проекти за заштита при работа, објекти од хидротехника и објекти за сообраќај и проекти за заштита на животната средина.</p> <p>Решение број 01-1280/3 од 19.10.2016 година од Инженерска Комора на Црна Гора за заверување на Лиценца број П.003/А од 12.02.2016 година, издадена од Министерство за транспорт и врски на Република Македонија, за изработка на геотехнички проекти.</p> <p>Решение број 01-960/2 од 31.08.2017 година од Инженерска Комора на Црна Гора за заверување на Лиценца број П.003/А од 12.02.2016 година, издадена од Министерство за транспорт и врски на Република Македонија, за изработка на градежни проекти за објекти од хидротехника и објекти за сообраќај и проекти за заштита на животната средина.</p> <p>-Изведување на градежни,градежно-занаетчиски,рударски,хидротехнички и други слични работи и работи на внатрешно уредување и декорација;- Изведување на инсталациони,монтажни и демонтажни работи на одржување и ремонт на индустриски и други постројки;-Изградба на комплетни објекти и испорака на опрема,делови и материјали и на технолошки линии и други компоненти;-Организација на изградба на комплетни објекти(инженеринг),изведувачки инженеринг и советодавен(конслтинг)инженеринг;-Стручно-технички надзор над изведувањето на инвестиционите работи во странство и над изградба на инвектициони објекти;-Одржување и ремонт на изградени објекти и испитување на опрема;-Обука на работници,пренос на знаење и искуства и организирање на производство во изградени објекти;- Надворешна трговија со прехранбени производи</p> <p>Надворешна трговија со непрехранбени производи,-Продажба на стики во консигнациони складови-Други работи на изведување на инвестициони работи во странство;- Малограничен промет со Р.Србија,Црна Гора,Бугарија,Албанија и Грција;-Застапување и посредување во прометот на стоки и услуги;- Реекспорт;-Превоз на стоки во меѓународен друмски сообраќај;-Изведување градежни работи во странство;-Застапување на странски фирми.</p>
--	--

Правна поука: Против овој реален акт може да се изјави приговор до Централниот регистар на Република Северна Македонија во рок од 8 дена од денот на приемот.

Изготвил:



Овластено лице:



Согласно одредбите на член 58 став 6 од Закон за урбанистичко планирање (Сл. весник на Р.М 32/20) и член 58 став 1 од Правилникот за урбанистичко планирање (Сл. весник на РМ бр. 225/20), и член 59 од Статутот на Градежен Институт МАКЕДОНИЈА АД Скопје, Генералниот Директорот го донесе следното:

Р Е Ш Е Н И Е

За назначување на Планери за изработка на :

ПРЕДЛОГ ПРОЕКТНА ПРОГРАМА ЗА ИЗРАБОТКА НА УРБАНИСТИЧКИ ПРОЕКТ ЗА ИНФРАСТРУКТУРА ЗА ИЗГРАДБА НА АТМОСФЕРСКА КАНАЛИЗАЦИОНА МРЕЖА И ЗАШТИТА ОД ПОПЛАВИ ЗА С.МУРТИНО ОПШТИНА СТРУМИЦА

Проектот за инфраструктура ќе биде изработен од вработени во Градежен Институт „МАКЕДОНИЈА“ А.Д. Скопје, со технички број ПРР 015-03-021/1 во следниот состав:

Планер:

- м-р Елизабета Димитрова,д.и.а.

О Б Р А З Л О Ж Е Н И Е

Планерите се должни Планската програма да се изработи согласно одредбите на член 58 став 6 од Закон за урбанистичко планирање (Сл. весник на Р.М 32/20) и член 58 став 1 од Правилникот за урбанистичко планирање (Сл. весник на РМ бр. 225/20), како и другите важечки прописи и нормативи од областа на урбанизмот.

Доставено до:

- Инвеститорот
- Именуваните вработени
- Сектор за правни работи и чов.ресурси
- Архива

Градежен Институт МАКЕДОНИЈА АД Скопје
ГЕНЕРАЛЕН ДИРЕКТОР

Влатко Иванов дипл. маш. инж



Република Северна Македонија
КОМОРА НА ОВЛАСТЕНИ АРХИТЕКТИ
И ОВЛАСТЕНИ ИНЖЕНЕРИ

Врз основа на член 67, став (10) од Законот за урбанистичко планирање,
(„Службен весник на Република Северна Македонија“ бр. 32 од 10 февруари 2020 г.)
Комората на овластени архитекти и овластени инженери издава

ОВЛАСТУВАЊЕ
ЗА ИЗРАБОТУВАЊЕ НА УРБАНИСТИЧКИ ПЛАНОВИ

на

ЕЛИЗАБЕТА ДИМИТРОВА

дипломиран инженер архитект (NQF VII-1)

Овластувањето се издава на НЕОПРЕДЕЛЕНО ВРЕМЕ и важи се додека лицето носител на овластувањето ги исполнува условите пропишани во овој закон и во статутот на комората

Број: **0.0599**

Издадено на: 27.09.2018 год.



Претседател на
Комората на овластени архитекти
и овластени инженери

Проф. д-р Миле Димитровски
дипл.маш.инж.

**ПРЕДЛОГ ПРОЕКТНА ПРОГРАМА
ЗА ИЗРАБОТКА НА УРБАНИСТИЧКИ ПРОЕКТ ЗА ИНФРАСТРУКТУРА ЗА
ИЗГРАДБА НА АТМОСФЕРСКА КАНАЛИЗАЦИОНА МРЕЖА И ЗАШТИТА ОД
ПОПЛАВИ ЗА С.МУРТИНО ОПШТИНА СТРУМИЦА**

ВОВЕД

Согласно одредбите од Закон за урбанистичко планирање (Сл. весник на Р.М 32/20) и член 55 став од Правилникот за урбанистичко планирање (Сл. весник на РМ бр. 225/20), по одобрена Иницијатива, се изработува Урбанистички проект инфраструктура, која се состои од текстуален и графички дел, со која се утврдуваат границата и содржината на проектниот опфат.

Проектната програма треба да овозможи отпочнување изработка на **Урбанистички проект за инфраструктура за изградба на атмосферска канализациона мрежа и заштита од поплави за с.Муртино Општина Струмица**, за потребите на Општина Струмица како Инвеститор и за жителите на с.Муртино.

1. ПОДРАЧЈЕ НА ПРОЕКТНИОТ ОПФАТ

Просторот кој е предмет на изработка на урбанистички проект е во опфат на Урбанистички план за с.Муртино, КО Муртино, Општина Струмица, додека дел од проектниот опфат излегува вон одобрената урбанистичка документација поточно во КО Муртино вон град.

Поради тоа ќе бидат побарани Услови за планирање. Деловите што излегуваат вон плански опфат од Урбанистичкиот проект за с.Муртино е поделен на 3 опфати (краци) и зафаќаат

- КРАК 1 – 79,85 м²
- КРАК 2 – 5264,48м²
- КРАК 3 – 352,11м²

ВКУПНО 5696,44 м² или 0.60ха.

Селото Муртино е на 8км од градот Струмица, во границите на Општина Струмица и се протега во Струмичкото Поле, со надморска висина од 212м.

2. СПЕЦИФИЧНИ ПОТРЕБИ И МОЖНОСТИ ЗА ПРОСТОРЕН РАЗВОЈ НА ПОДРАЧЈЕТО ВО РАМКИ НА ОПФАТ

Општина Струмица во својата Годишна програма има предвидено изработка на планска документација за село Муртино, за подобрување на животниот стандард и квалитетниот начин на живот. Урбанистичкиот проект за инфраструктура исто така ќе овозможи и пристапување кон изработка на Основен проект за атмосферска канализација во село Муртино за квалитетно одведување на атмосферски води од улиците во селото и спречување на појава на поплава по улиците при појава на поројни дождови

Со уредување и хуманизација на локацијата со плански одредби кои ќе ја штитат и стимулираат приватната сопственост и слободното претприемаштво ќе воведат повисоки стандарди во однос на постојната состојба, sukcesивно ќе ја зголемат вредноста на земјиштето во с.Муртино и ќе овозможат право на градење, како и идеен планиран развој.

Урбанистичкиот проект ќе се изработува врз основа на член 58 став 6 од Законот за урбанистичко планирање (Сл. Весник на РМ. Бр. 32/20) по претходно обезбедени Услови за планирање, мислење од државните органи, институции и правни лица со јавни овластувања од членот 47 на истиот закон, врз ажурирана геодетска подлога на проектниот опфат.

3. ОПШТИ И ПОСЕБНИ ЦЕЛИ НА ПЛАНИРАЊЕТО И ПРОГРАМСКИТЕ СОДРЖИНИ ШТО ТРЕБА ДА БИДЕ ПРЕДМЕТ НА ПЛАНИРАЊЕТО

Предмет на изработка ќе биде оформување на површини за градба согласно стандардите и нормативите за урбанистичко планирање, површината за градба и компатабилните намени согласно стандардите и нормативите за урбанистичко планирање за ваков тип на објекти.

Целта за изработка на Урбанистички проект за инфраструктура е формирање на површини за градба со градежни линии со намена **E1.6 – Канализациска инфраструктура – фекална и атмосферска** и **E1.11 – инфраструктурни за одводнување- одводнителен канал** со следни параметри:

- КРАК 1 – 79,85 м² со намена **E1.6**
- КРАК 2 – 5264,48м² со намена **E1.11**
- КРАК 3 – 352,11м² со намена **E1.11**

Деловите што излегуваат вон плански опфат од Урбанистичкиот проект за с.Муртино е поделен на 3 опфати (краци) и ги зафаќаат следните парцели и координати:

КРАК 1		КРАК 3		
дел од КП	4766	дел од КП	4068	233,57
Вкупно 79,85м²		дел од КП	4084	118,54
		Вкупно 352,11 м²		
		КРАК 2		
		дел од КП	2302	121,54
		дел од КП	2303/1	303,7
		дел од КП	2304	340,27
		дел од КП	2305	178,83
		дел од КП	2306	543,08
		дел од КП	2307	81,6
		дел од КП	2308	55,45
		дел од КП	2309	41,13
		дел од КП	2310	50,2
		дел од КП	2311	56,52
		дел од КП	2312	99,3
		дел од КП	2313	53,72
		дел од КП	2314	628,98
		дел од КП	2315	275,07
		дел од КП	2316	318,15
		дел од КП	2318	8,89
		дел од КП	4068	44,7
		дел од КП	4085	241,27
		дел од КП	4670	330,99
		дел од КП	4672	174,34
		дел од КП	4674	17,27
		дел од КП	4688	194,5
		дел од КП	4698	346,37
		дел од КП	4699	323,28
		дел од КП	4773	435,33
		Вкупно 5264,48 м²		
ВКУПНО 5696,44 м²				

Координати по x и y - КРАК 1		Координати по x и y - КРАК 3	
X	Y	X	Y
76.441.106.037	45.867.633.326	76.454.907.855	45.863.781.993
76.441.076.538	45.867.674.089	76.454.907.292	45.863.780.337
76.440.963.664	45.867.557.341	76.454.808.614	45.863.691.393
76.441.001.484	45.867.521.866	76.454.818.428	45.863.681.536
Координати по x и y - КРАК 2		76.454.943.844	45.863.497.159
X	Y	76.455.060.423	45.863.575.586
76.445.595.499	45.869.290.473	76.454.937.022	45.863.765.820
76.445.512.489	45.869.326.271		
76.445.511.001	45.869.324.497		
76.445.383.181	45.869.173.075		
76.445.324.523	45.869.087.215		
76.445.257.740	45.868.993.066		
76.445.212.759	45.868.946.081		
76.445.098.305	45.868.770.446		
76.445.045.292	45.868.646.555		
76.444.912.723	45.868.350.086		
76.444.833.410	45.868.208.421		
76.444.764.986	45.868.083.397		
76.444.677.044	45.867.872.129		
76.444.474.390	45.867.171.212		
76.444.378.740	45.867.036.758		
76.444.216.820	45.866.886.607		
76.444.145.427	45.866.821.990		
76.444.076.194	45.866.701.017		
76.444.095.000	45.866.661.500		
76.444.146.336	45.866.622.704		
76.444.307.279	45.866.552.282		
76.444.519.777	45.866.460.713		
76.444.662.013	45.866.360.987		
76.444.763.149	45.866.271.248		
76.444.854.017	45.866.172.111		
76.444.957.223	45.866.266.709		
76.444.861.472	45.866.371.171		
76.444.748.941	45.866.471.021		
76.444.588.380	45.866.583.596		
76.444.363.041	45.866.680.698		
76.444.253.342	45.866.728.698		
76.444.250.434	45.866.740.586		
76.444.306.171	45.866.791.722		

Вкупната површина на проектниот опфат во рамки на опишаните граници изнесува 5696,44 м2 или 0.60ха и опфаќа парцели КО Муртино вон град и административно припаѓа на Општина Струмица.

Проектни барања за градбите во проектниот опфат:

Во планскиот опфат да се предвиди новопланирана атмосферска канализација во село Муртино за квалитетно одведување на атмосферски води од улиците во селото и спречување на појава на поплава по улиците при појава на поројни дождови, со основна класа на намена **E1 – Инфраструктурни водови E1.6 – Канализациска инфраструктура – фекална и атмосферска** да се формира површина за градење со градежни линии со нумерација на истите, намена на градбата, процент на изграденост на земјиштето, коефициент на искористеност на земјиштето, нивелманско решение, уредување на просторот со озеленување, приклучни точки за сите водови на инфраструктура..

Урбанистичка поставка:

Да се предвиди **новопланирана** атмосферска канализација со ревизиони шахти и реконструкција на постоечки канал со формирање на површини за градба со градежни линии.

Сообраќај

Новопланираните содржини да се усогласат во вертикална и хоризонтална проекција со постоечката, фактичка состојба на постојните сообраќајници.

Проектни барања за инфраструктура:

Во рамките на урбанистичкиот проект да се предвидат и решат приклучоците за инфраструктурните системи за атмосферска канализација.

Мерки за заштита

Во рамките на Урбанистичкиот проект за инфраструктура да се обезбедат мерки за заштита согласно :

Законот за заштита и спасување Сл. в. на РМ бр 36/04, 49/04, 86/08, 124/10, 18/11, 41/14, 129/15, 71/16 106/16, 83/18

Закон за животната средина (Сл.в. на РМ бр.53/05, бр.81/05, бр.24/07, бр.159/08 , бр.83/09, 48/10 и 124/10 и 51/11, 123/12 и 93/13 и 187/13 и 42/14 и 44/15 и 129/15, 192/15, 39/16, 99/18);

Правилник за мерките за заштита од пожари, експлозии и опасни материи, (Сл. Весник на РМ бр. 99/17и 143/17, 243/18-важи од 1 октомври 2020)

Доколку при изведување на земјаните работи за поставување на **Урбанистички проект за инфраструктура за изградба на атмосферска канализациона мрежа и заштита од поплави за с.Муртино Општина Струмица** се најде на археолошки артефакти, односно дојде до откривање на материјални остатоци со културна историска вредност, потребно е да се постапи во согласност со член 65 од Законот за заштита на културно наследство („Службен весник на Република Македонија“ број 20/04, 115/07, 18/11, 148/11, 23/13, 137/13, 164/13, 38/14, 44/14, 199/14, 104/15, 154/15, 192/15 и 29/16) односно веднаш да се запре со отпочнати градежни активности и да се извести надлежната институција за заштита на културно наследство во смисла на член 29 од Законот.

Урбанистичкиот проект да се достави до нарачателот во:

- 2(два) примероци во хартиена форма
- 1(еден) примерок во електронска форма

Инвеститор:
Општина Струмица

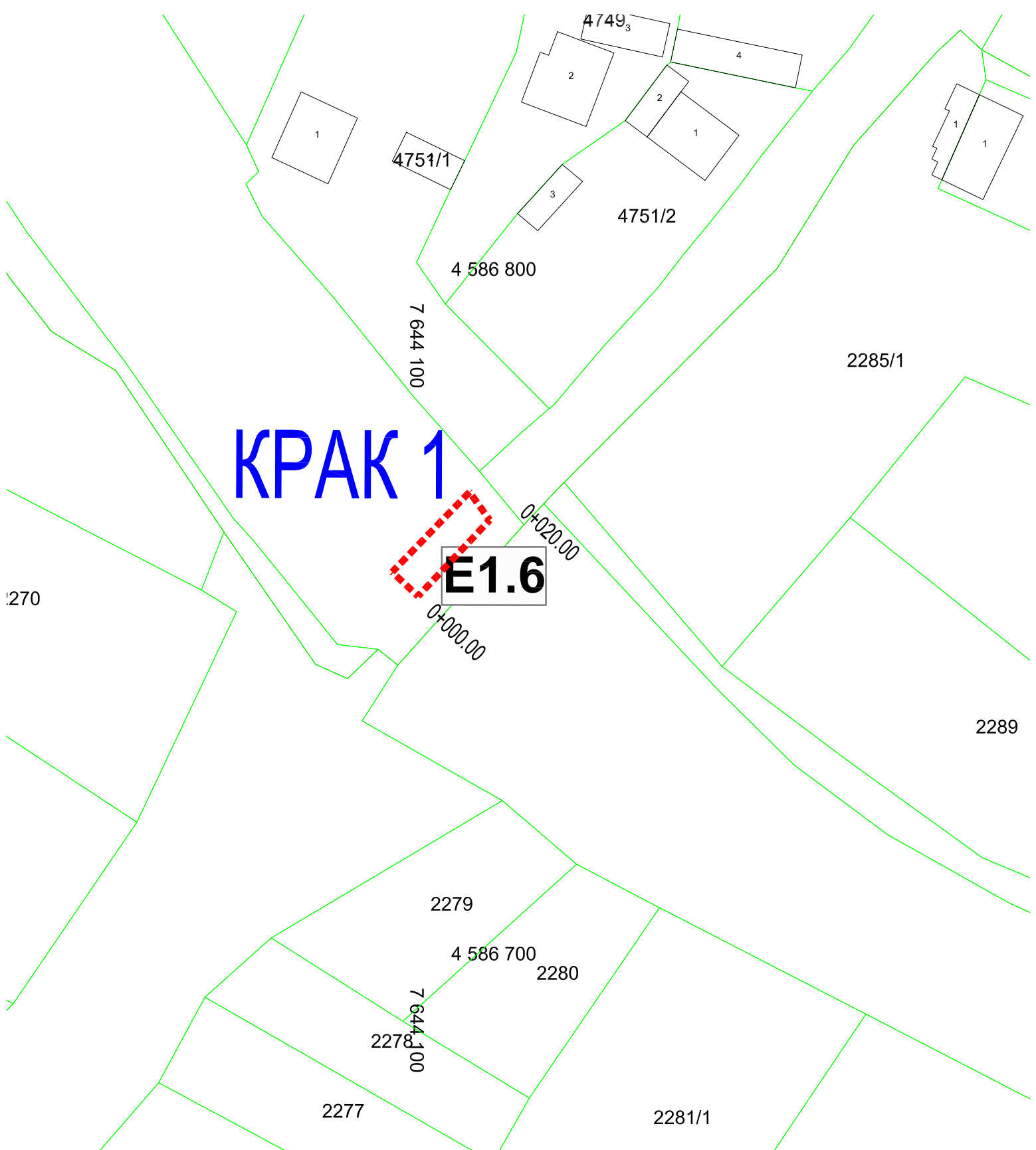
Составил:

м-р Елизабета Димитрова, диа

овластување бр.0.0599

КРАК 1

E1.6



4749₃

1

4751/1

2

4

2

1

1 1

4751/2

3

4 586 800

7 644 100

2285/1

270

0+000.00
0+020.00

2289

2279

4 586 700

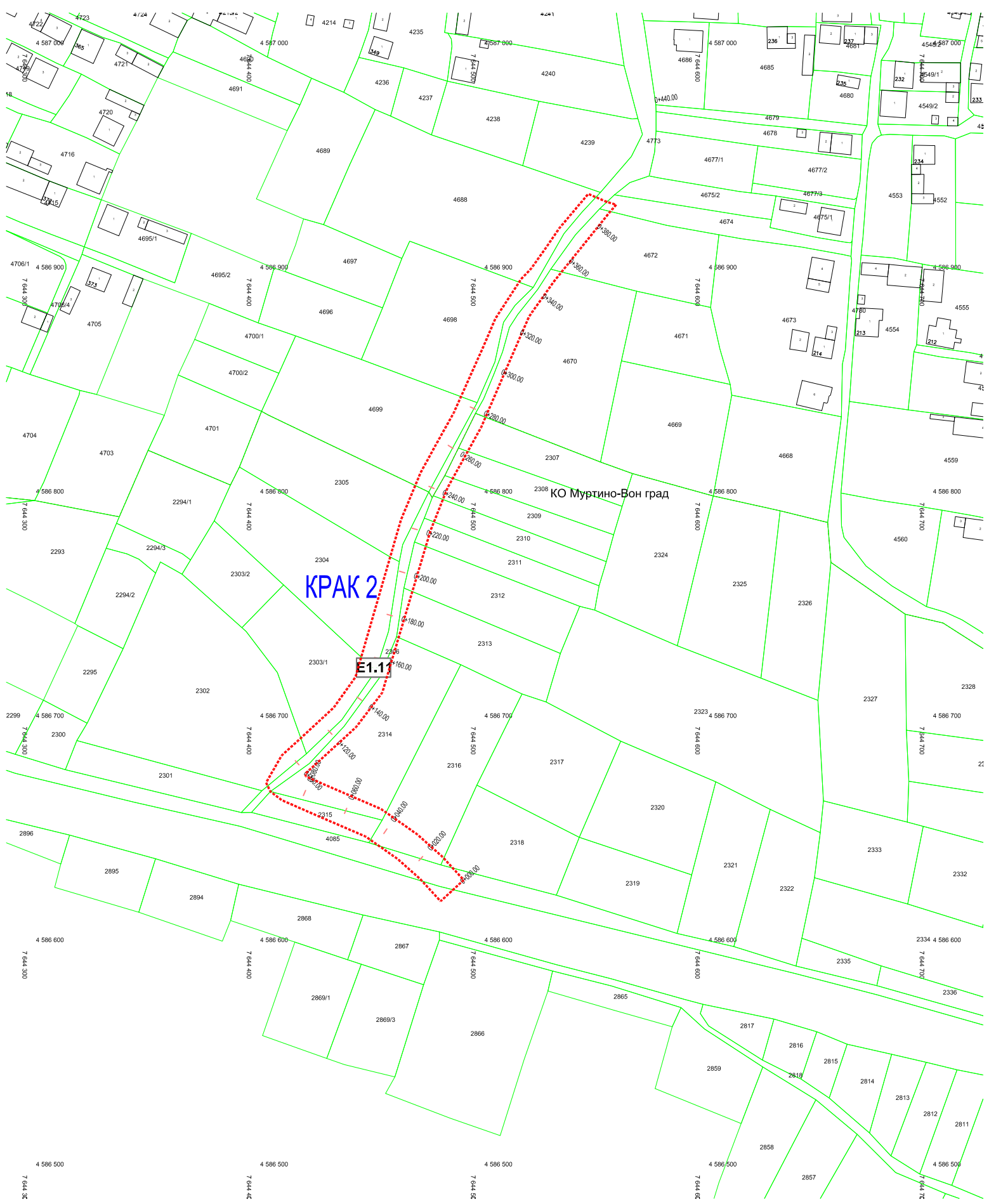
2280

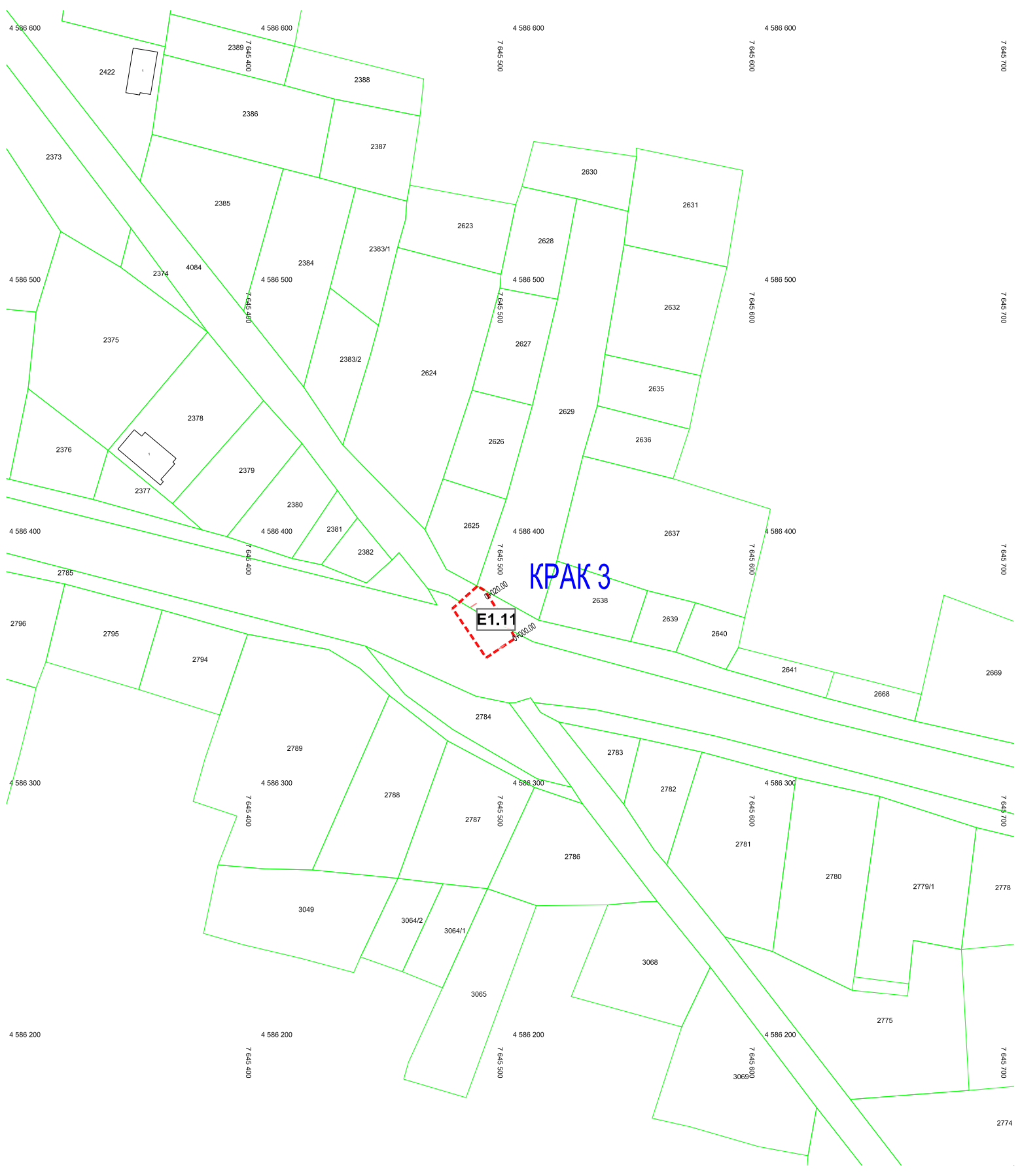
7 644 100

2278

2277

2281/1





КРАК 3

E1.1