



## **ДПТУИ ИДЕА-консалтинг доел - Струмица**

Ул., Браќа Миладинови, бр. 41 2400 Струмица тел: 034/552002; моб: 070/383941; e-mail: lileivan@t-home

### **ПРОЕКТНА ПРОГРАМА**

**за Урбанистички проект вон опфат на урбанистички план со намена Е1.13- Површински соларни и фотоволтаични електрани на проектн опфат на КП 2425/1 и други КО ДАБИЉЕ , Општина Струмица**

**(фотонапонски панели за производство на електрична енергија кои се градат на земјиште со инсталирана моќност до 4 MW )**

**Проектн опфат: КП 2411; КП 2412; КП 2413; КП 2415/1; КП 2416/1; КП 2416/2; КП 2417; КП 2418/1; КП 2418/2; КП 2418/3; КП 2419; КП 2423; КП 2424; КП 2425/1; КП 2425/2; КП 2426/1; КП 2427/1; КП 2428/1; дел од КП 2429; дел од КП 2431; дел од КП 2432/3; дел од КП 2433; КП 2435/2; дел од КП 2556; дел од КП 2557; дел од КП 2558; и дел од КП 3276 КО ДАБИЉЕ**

**Проектот го донесува: Општина Струмица**

**Инвеститор: ДТТУ СДА-ЈАВОР ДОО СТРУМИЦА  
„Ленинова, -ГТЦ Глобал 44 Струмица**

**Тех.бр. 03-247/2022**

јули 2022

## **СОДРЖИНА:**

- **Општ дел**

Лиценца за изработување на урбанистички планови  
Документ за регистрирана дејност-Тековна состојба  
Решение за одговорен планер  
Овластување за изработување на урбанистички планови

- **Проектна Програма**

### **Текстуален дел**

Вовед  
Опис на проектниот опфат  
Проектни барања на градбите во проектниот опфат  
Проектни барања на инфраструктурата

### **Графички дел**

Ажурирана геодетска подлога со граница на проектен опфат ... 1:1000  
Историјат на планирањето и уредувањето на подрачјето во близина на проектниот опфат и неговата непосредна околина(во радиус од 100м)..... 1:1000

Прилози:

Имотни листови КО ДАБИЉЕ



РЕПУБЛИКА МАКЕДОНИЈА  
МИНИСТЕРСТВО ЗА ТРАНСПОРТ И ВРСКИ  
СКОПЈЕ

ВРЗ ОСНОВА НА ЧЛЕН 18 СТАВ 1 ОД ЗАКОНОТ ЗА ПРОСТОРНО И УРБАНИСТИЧКО ПЛАНИРАЊЕ  
(„СЛУЖБЕН ВЕСНИК НА РЕПУБЛИКА МАКЕДОНИЈА“ БР.51/05, 137/07, 91/09, 124/10, 18/11, 53/11, 144/12 И 55/13)  
МИНИСТЕРСТВОТО ЗА ТРАНСПОРТ И ВРСКИ  
ИЗДАВА

# ЛИЦЕНЦА

ЗА ИЗРАБОТУВАЊЕ НА УРБАНИСТИЧКИ ПЛАНОВИ

БРОЈ 0081

НА

Друштво за производство, трговија, услуги и инженеринг  
**ИДЕА-КОНСАЛТИНГ ДООЕЛ Струмица**

СО ДОБИВАЊЕ НА ОВАА ЛИЦЕНЦА ПРАВНОТО ЛИЦЕ СЕ ЗДОБИВА СО  
ПРАВО ЗА ИЗРАБОТУВАЊЕ НА УРБАНИСТИЧКИ ПЛАНОВИ СОГЛАСНО ЗАКОН

ЛИЦЕНЦАТА ВАЖИ ДО: 24.07.2024 год.

ИЗДАДЕНО НА: 24.07.2014 год.

СКОПЈЕ



МИНИСТЕР

Миле Јанакиески

Број: 0818-50/150020220161961

Датум и време: 24.6.2022 г. 09:38:36

/Електронски издаден документ/

**ПОТВРДА**  
за регистрирана дејност

ТЕКОВНИ ПОДАТОЦИ ЗА СУБЈЕКТОТ	
ЕМБС:	6412874
Назив:	Друштво за производство, трговија, услуги и инженеринг ИДЕА-КОНСАЛТИНГ ДООЕЛ Струмица
Седиште:	БРАЌА МИЛАДИНОВИ бр.41 СТРУМИЦА, СТРУМИЦА

ПОДАТОЦИ ЗА РЕГИСТРИРАНА ДЕЈНОСТ	
Предмет на работење:	Регистрирана е општа клаузула за бизнис
Приоритетна дејност/ главна приходна шифра:	71.11 - Архитектонски дејности
Други дејности во внатрешниот промет:	Нема
Евидентирани дејности во надворешниот промет:	Има
Одобренија, дозволи, лиценци, согласности:	Лиценца за вршење на работи на процена од областа на недвижен имот издадено од Министерство за транспорт и врски под број 0028-Н од 03.12.2012 година Лиценца за вршење на енергетска контрола бр.12-4863/2 од 05.11.2014 година од Министерство за економија Лиценца за изработка на урбанистички планови бр.0081 од 24.07.2014 година од старана на Министерство за транспорт и врски

Правна поука: Против овој реален акт може да се изјави приговор до Централниот регистар на Република Северна Македонија во рок од 8 дена од денот на приемот.

Број: 0818-50/150020220161961

Страна 1 од 1

Врз основа на Законот за урбанистичко планирање (сл.Весник на РСМ бр. 32/20)  
ДПТУИ ИДЕА-КОНСАЛТИНГ дооел Струмица го издава следното:

## **РЕШЕНИЕ**

### **ЗА НАЗНАЧУВАЊЕ НА ОДГОВОРЕН ПЛАНЕР**

За изработка на Проектна програма за Урбанистички проект вон опфат на урбанистички план со намена Е1.13-Површински соларни и фотоволтаични електрани на проектен опфат на 2425/1 и други КО ДАБИЉЕ , Општина Струмица

како одговорен планер се назначува:

мр-арх. Лилјана Ивановска Овластување број 0.0454

соработници:  
арх.Надица Ивановски

Планерот е должен проектот да го изработи согласно Законот за урбанистичко планирање(сл.Весник на РСМ бр. 32/20) , како и другите важечки прописи и нормативи од областа на урбанизмот.

јули2022  
Струмица

Управител д.и.а.  
Лилјана Ивановска



Република Северна Македонија  
КОМОРА НА ОВЛАСТЕНИ АРХИТЕКТИ  
И ОВЛАСТЕНИ ИНЖЕНЕРИ

Врз основа на член 67, став (10) од Законот за урбанистичко планирање,  
(„Службен весник на Република Северна Македонија“ бр. 32 од 10 февруари 2020 г.)  
Комората на овластени архитекти и овластени инженери издава

---

---

**ОВЛАСТУВАЊЕ**  
ЗА ИЗРАБОТУВАЊЕ НА УРБАНИСТИЧКИ ПЛАНОВИ

---

---

на

**ЛИЛЈАНА ИВАНОВСКА**

дипломиран инженер архитект (NQF VII-1)

Овластувањето се издава на НЕОПРЕДЕЛЕНО ВРЕМЕ и важи се додека лицето носител на овластувањето ги исполнува условите пропишани во овој закон и во статутот на комората

Број: **0.0454**

Издадено на: 14.09.2020 год.



Претседател на  
Комората на овластени архитекти  
и овластени инженери

Проф. д-р Миле Димитровски  
дипл.маш.инж.

## **ПРОЕКТНА ПРОГРАМА**

### **за Урбанистички проект вон опфат на урбанистички план со намена Е1.13- Површински соларни и фотоволтаични електрани на проектн опфат на КП 2425/1 и други КО ДАБИЉЕ, Општина Струмица**

(фотонапонски панели за производство на електрична енергија кои се градат на земјиште со инсталирана моќност до 4 MW )

Проектн опфат: КП 2411; КП 2412;КП 2413; КП 2415/1; КП 2416/1; КП 2416/2; КП 2417; КП 2418/1; КП 2418/2; КП 2418/3; КП 2419; КП 2423; КП 2424; КП 2425/1; КП 2425/2; КП 2426/1; КП 2427/1; КП 2428/1; дел од КП 2429; дел од КП 2431; дел од КП 2432/3; дел од КП 2433; КП 2435/2; дел од КП 2556; дел од КП 2557; дел од КП 2558 и дел од КП 3276 КО ДАБИЉЕ

Вовед

Изработката на Урбанистичкиот проект ќе се изработи во согласност со просторните можности, постојната состојба, Проектната Програма, како и според издадените Услови за планирање на просторот.

Проектната програма е изработена врз основа на член 62 од Законот за урбанистичко планирање (сл.Весник на РСМ бр. 32/20),

Финансирањето на урбанистичкиот проект се врши согласно член 40 став 4 од Законот за урбанистичко планирање (сл.Весник на РСМ бр. 32/20).

#### **ОПИС НА ПРОЕКТНИОТ ОПФАТ:**

- Предложениот проектн опфат е вон опфат на урбанистички план ,во близина на село Дабиле.
  - Проектниот опфат на Урбанистичкиот проект вон опфат на урбанистички план ги опфаќа: КП 2411; КП 2412;КП 2413; КП 2415/1; КП 2416/1; КП 2416/2; КП 2417; КП 2418/1; КП 2418/2; КП 2418/3; КП 2419; КП 2423; КП 2424; КП 2425/1; КП 2425/2; КП 2426/1; КП 2427/1; КП 2428/1; дел од КП 2429; дел од КП 2431; дел од КП 2432/3; дел од КП 2433; КП 2435/2; дел од КП 2556; дел од КП 2557; дел од КП 2558 и дел од КП 3276 КО ДАБИЉЕ,границите на катастрските парцели претставуваат проектн опфат детално прикажани во графичкиот прилог.
  - Вкупната површина на проектниот опфат изнесува 3,95 ха,
  - Границите на проектниот опфат се детално прикажани во графичкиот прилог на Проектната програма.
  - Во непосредна близина е изградена електро-дистрибутивна мрежа.
  - Теренот во проектниот опфат е релативно равен со висински коти прикажани со детални точки од ажурираната подлога и се движат од 210мнв до 220мнв .
  - Пристапот до проектниот опфат е преку КП 3301 КО ДАБИЉЕ запишана како јавен пат и на која има изведен земјан пат.
- Историјат на планирање и уредување на подрачјето во близина на проектниот опфат и неговата непосредна околина (во радиус од 100м)
- по јужната граница на проектниот опфат е границата на плански опфат на план за село Дабиле (УПС) за кој се издадени услови за планирање У 10017 од јуни 2017година кој е во процедура на усвојување.
  - по југозападната граница на проектниот опфат е границата на ГУП на град Струмица

#### **ПРОЕКТНИ БАРАЊА ЗА ГРАДБИТЕ ВО РАМКИТЕ НА ПРОЕКТНИОТ ОПФАТ**

Според анализата на постојната состојба, Проектната програма, можностите за просторен развој треба да се движат во следните насоки:

• Усогласување на УП со поставките на Просторниот план на РМ кои ќе бидат дефинирани во Условите за планирање на просторот и границите на соседните важечки урбанистички планови и проекти.

- Рационално искористување на градежното земјиште
- Оптимално димензионирање и изградба на електро-енергетската инфраструктура
- Дефинирање на заштитни коридори на инфраструктурните водови
- Рационално користење на земјиштето и градбите со имплементација на услови за заштита и спасување и заштита на животната средина

Цел на изработката на Урбанистичкиот Проект е да се урбанизира проектниот опфат со градби за производство на енергија со намена:

#### **E1.13- ПОВРШИНСКИ СОЛАРНИ И ФОТОВОЛТАИЧНИ ЕЛЕКТРАНИ .**

Останатите архитектонско урбанистички параметри се дефинираат согласно одредбите од Условите за планирање и законската регулатива.

Дефинирање на сите урбанистички, архитектонски и комунални параметри да се изработат според Правилникот за урбанистичко планирање (.сл.Весник на РСМ 225/20;219/21;104/22)

Урбанистичкиот проект треба да ги исполни и општите цели за планирање на просторот преку :

- Рационално користење на земјиштето
- Максимално вклопување на инфраструктурата со теренот
- Вградување мерки за заштита на природата и животната средина
- Вградување мерки за заштита и спасување
- Почитување на законските прописи, стандарди и нормативи во планирањето

#### **Класи на намена:**

Планираните намени во рамките на проектниот опфат за Урбанистички проект вон опфат на урбанистички план се дефинирани според член 58 став 3 точка 14 од Правилникот за урбанистичко планирање(сл.Весник на РСМ бр. 225/20;219/21;104/22), мали градби за производство на енергија,односно согласно класификацијата на намени според член 77 од Правилникот за урбанистичко планирање(сл.Весник на РСМ бр. 225/20;219/21;104/22) ,основната намена се дефинира:

#### **E1.13-ПОВРШИНСКИ СОЛАРНИ И ФОТОВОЛТАИЧНИ ЕЛЕКТРАНИ**

#### **(фотонапонски панели за производство на електрична енергија кои се градат на земјиште со инсталирана моќност до 4 MW )**

Компатибилна намена е дозволена согласно член 80,81,82 од Правилникот за урбанистичко планирање(сл.Весник на РСМ бр. 225/20;219/21) ,во овој случај се определува

#### **компатибилна намена E1.8 - Инфраструктури за пренос на електрична енергија:**

меѓународни високонапонски надземни електрични водови, меѓуградски високо и среднонапонски надземни и подземни електрични водови и средно и нисконапонски водови од дистрибутивните мрежи со пратечките далноводски пилони столбови, трансформаторски станици, и помошни инсталации.

Компатибилната намена E1.8 - Инфраструктури за пренос на електрична енергија,спаѓа во групата на класа на намени E1 – Сообраќајни, линиски и други инфраструктури во која спаѓа и намената E1.13-Површински соларни и фотоволтаични електрани,и се компатибилни според својот карактер.

#### **И компатибилна намена G1.9 -Градби за производство на електрична енергија**

Компатибилната намена G1.9 - Градби за производство на електрична енергија,спаѓа во групата на класа на намени G1-Енергетски градби која е во функција на основната намена E1.13 Површински соларни и фотоволтаични електрани за воспоставување на баланс во производството на електрична енергија

Компатибилната класа на намена е во функција на основната класа на намена E1.13-Површински соларни и фотоволтаични електрани,со максимална застапеност од 40% според член 81 од Правилникот за урбанистичко планирање(сл.Весник на РСМ бр. 225/20;219/21;104/22)



## **ПРОЕКТНИ БАРАЊА ЗА ИНФРАСТРУКТУРАТА**

Инфраструктурното решение да се изработи според важечките прописи и да се прибават потребните Мислења и согласности од надлежните Институции.

Да се прибават сите потребни податоци и мислења од надлежните Институции и комунални претпријатија, според Законот за урбанистичко планирање (сл.Весник на РСМ бр. 32/20), и истите да се вградат во проектот.

Да се почитуваат постоечките и по потреба да се предвидат нови приклучоци на постојната инфраструктурна мрежа согласно добиените податоци од надлежните институции.

Пристапот до проектниот опфат е преку КП 3301 КО ДАБИЉЕ -запишана како јавен пат и на која има изведен земјан пат.

Урбанистичкиот Проект да се изработи согласно одредбите утврдени со Законот за урбанистичко планирање, (Сл.весник на РСМ бр. 32/20), Правилникот за урбанистичко планирање (Сл.весник на РСМ бр. 225/20;219/21;104/22) и другата законска регулатива што го допира планирањето и намената на просторот

Изработил м-р. арх. Лилјана Ивановска,

Врз основа на член 36 од Законот за локалната самоуправа („Службен весник на Република Македонија“ бр. 5/02), член 20 од Законот за урбанистичко планирање („Службен весник на Северна Република Македонија“ бр. 32/20) и член 20 од Статутот на општина Струмица („Службен гласник на општина Струмица“ бр. 4/03, 2/06, 15/07, 2/10, 21/10, 1/15, 8/18, 16/19 и 29/19), Советот на општина Струмица, на седницата одржана на 22.06.2022 година, донесе

**Програма**  
**за дополнување на Програмата за изработка на урбанистички планови**  
**на подрачјето на Општина Струмица за 2022 година**

1. Во Програмата за изработка на урбанистички планови на подрачјето на општина Струмица за 2022 година („Службен гласник на општина Струмица“ бр. 27/21, 1/22, 2/22 и 7/22), се вршат следните дополнувања:

Во глава:

**VII. Урбанистички проект**

Во табелата по реден број 19 се додава:

Р.б.	Објект	Износ денари
20.	Урбанистички проект вон опфат на урбанистички план, со намена Е1.13 – површински соларни и фотоволтаични електрани на КП 237 и КП238 КО Водоча, Општина Струмица	Самофинансирање
21.	Урбанистички проект вон опфат на урбанистички план - за намена Е1.13 Површински соларни и фотоволтаични електрани на опфат на КП2425/1 и други КО Дабиље, Општина Струмица	Самофинансирање

2 Оваа Програма влегува во сила осмиот ден од денот на објавувањето во „Службен гласник на општина Струмица“.

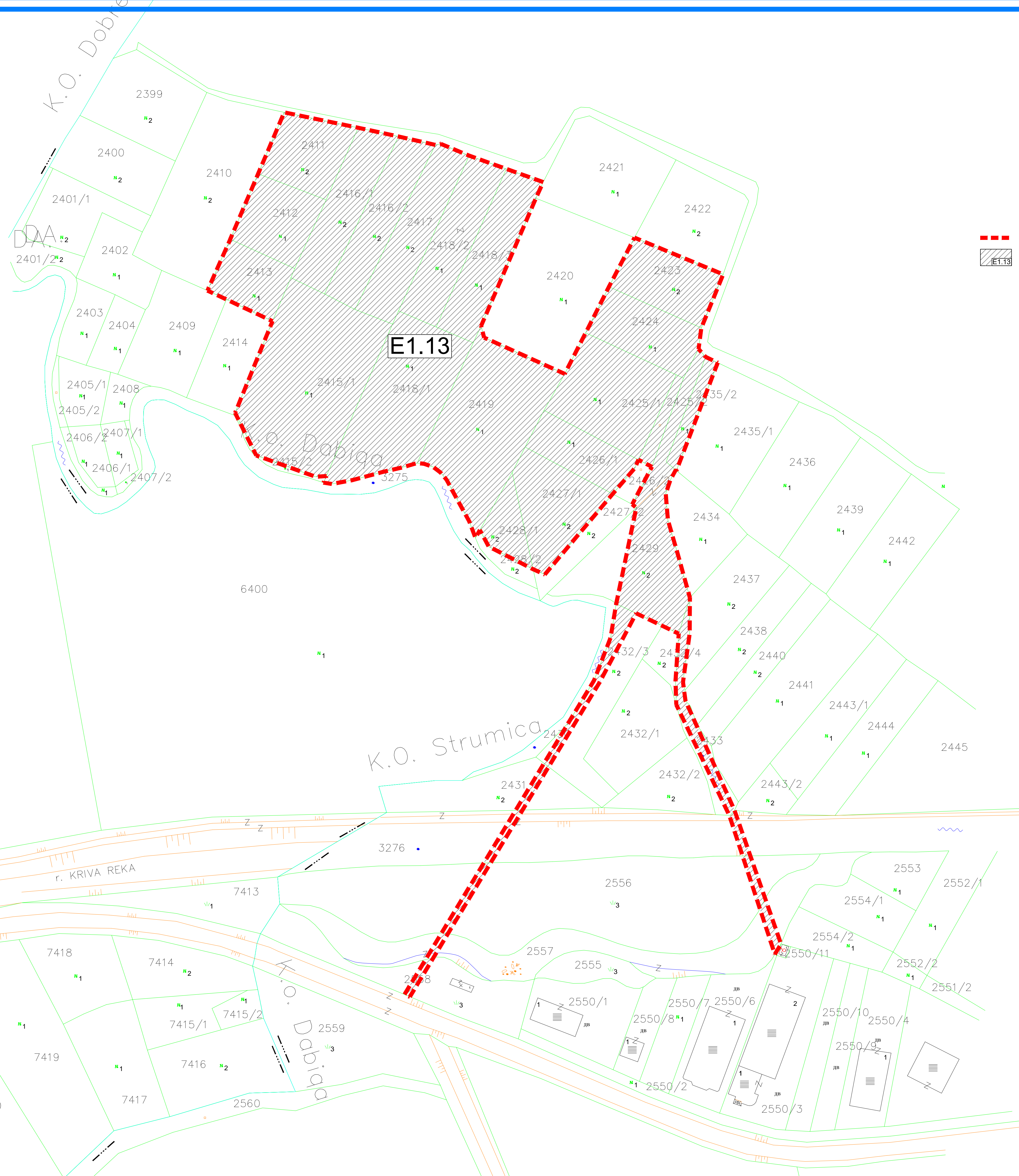
Бр.08-4879/1  
23.06.2022 год.  
Струмица



Совет на општина Струмица  
Претседател  
Марјан Даскаловски

*М. Даскаловски*

## ГРАФИЧКИ ДЕЛ



--- ГРАНИЦА НА ПРОЕКТЕН ОПФАТ 3,95ха  
 [Hatched Box] ПОВРШИНСКИ СОЛАРНИ И ФОТОВОЛТАИЧНИ ЕЛЕКТРАНИ( со инсталирана моќност до 4 MW )

Д.П.Т.У.И.ИДЕА-КОНСАЛТИНГ д.о.о.е.л.  
 ул.Браќа Младеновци бр.41Струмица тел.034/820202  
 idean@home.mk

НАРАЧАТЕЛ: ДТТУ СДА-ЈАВОР ДОО СТРУМИЦА  
 ул.Ленинова 4ТЦ ГЛОБАЛ 44 Струмица

НАСЛОВ НА ПЛАНЕТ:  
 УРБАНИСТИЧКИ ПРОЕКТ ВОН ОПФАТ НА УРБАНИСТИЧКИ ПЛАН со намена E1.13-Површински соларни и фотоволтаични електрани (фотоапонски панели за производство на електрична енергија кои се градат на земјиште со инсталирана моќност до 4 MW) на проектен опфат на КП 2425/1 и др. КО ДАБИЉЕ, Општина Струмица

СОДРЖИНА НА ЦРТЕЖ:  
**ПРОЕКТНА ПРОГРАМА - ГРАНИЦА И СОДРЖИНА НА ПРОЕКТЕН ОПФАТ**


ПРАВНО ЛИЦЕ ИЗРАБОТУВАЧ НА ПРОЕКТОТ  
 ДТТУ ИДЕА -КОНСАЛТИНГ ДООЕЛ СТРУМИЦА  
 лиценца за архитетување на урбанистички планови бр.0081  
 одговорно лице Лилјана Ивановска

ПЛАНЕР  
 М-р. ЛИЛЈАНА ИВАНОВСКА, арх.,ОВЛ.БР. 0.0454

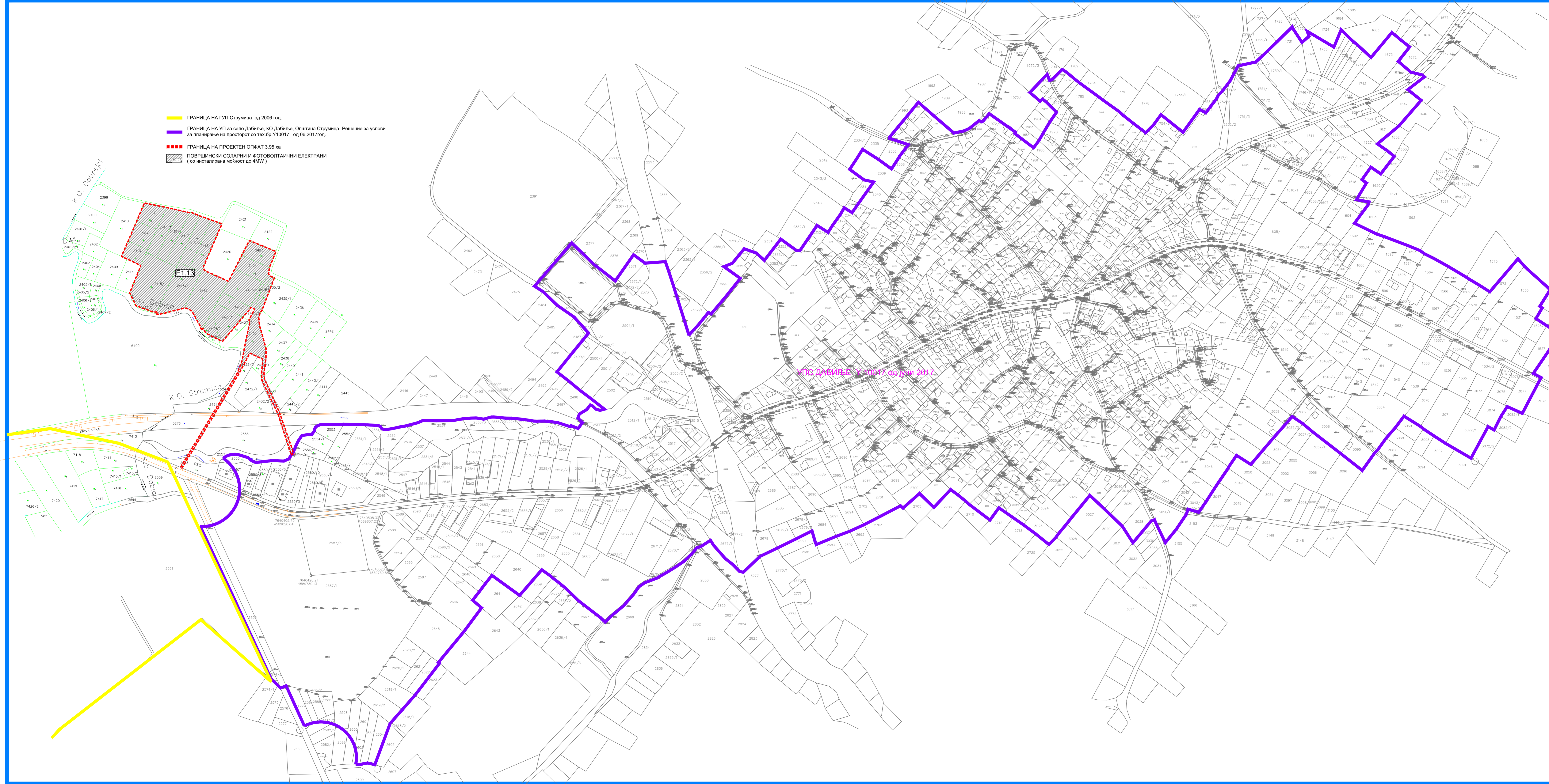
СОРАБОТНИЦИ  
 НАДИЦА ИВАНОВСКИ, арх.

УПРАВИТЕЛ:  
 М-р.ЛИЛЈАНА ИВАНОВСКА, арх. Р = 1 :1000

Технички број: 03-247/2022 ДАТА: ЈУЛИ 2022 ЛИСТ БРОЈ: 1



- ГРАНИЦА НА ГУП Струмица од 2006 год.
- ГРАНИЦА НА УП за село Дабиље, КО Дабиље, Општина Струмица- Решение за услови за планирање на просторот со тех.бр У10017 од 06.2017год.
- - - ГРАНИЦА НА ПРОЕКТЕН ОПФАТ 3.95 ха
- ПОВРШНСКИ СОЛАРНИ И ФОТОВОЛТАИЧНИ ЕЛЕКТРАНИ (со инсталирана моќност до 4MW)



Д.П.Т.У.И."ИДЕА-КОНСАЛТИНГ"д.о.е.л.  
ул.Браќа Милadinови бр.41Струмица тел.034552002  
livan@idea.mk

НАРАЧАТЕЛ: ДТТУ СДА-ЈАВОР ДОО СТРУМИЦА  
ул.Ленинова -ГТЦ ГЛОБАЛ 44 Струмица

НАСЛОВ НА ПЛАНУТ:  
УРБАНИСТИЧКИ ПРОЕКТ ВОН ОПФАТ НА УРБАНИСТИЧКИ ПЛАН со намена Е1.13-Површински соларни и фотоволтаични електрани (фотонапонски панели за производство на електрична енергија кои се градат на земјиште со инсталирана моќност до 4 MW) на проектн опфат на КП 2425/1 и др.КО ДАБИЉЕ, ОпштинаСтрумица

СОДРЖИНА НА ЦРТЕЖ:  
ИСТОРИЈАТ НА ПЛАНИРАЊЕТО И УРЕДУВАЊЕТО НА ПОДРАЧЈЕТО ВО БЛИЗИНА НА ПРОЕКТИОТ ОПФАТ И НЕГОВАТА НЕПОСРЕДНА ОКОЛИНА

ПРАВНО ЛИЦЕ ИЗРАБОТУВАЧ НА ПРОЕКТОТ  
ДПТУИ ИДЕА-КОНСАЛТИНГ ДООЕЛ СТРУМИЦА  
Лицница за изработување на урбанистички планови бр. 0081 одговорно лице: Лилјана Ивановска

ПЛАНЕР  
М-р. ЛИЛЈАНА ИВАНОВСКА, арх.,ОВЛ.БР. 0.0454

СОРАБОТНИЦИ  
НАДИЦА ИВАНОВСКА, арх.

УПРАВИТЕЛ:  
М-р.ЛИЛЈАНА ИВАНОВСКА арх.

ТЕХНИЧКИ БРОЈ:  
03-247/2022

ДАТА:  
ЈУЛИ 2022

РАЗМЕР:  
P = 1 : 2500

ЛИСТ БРОЈ:  
1

## **ПРИЛОЗИ:**

-Имотни листови

-Издадеи услови за планирање за УПС за с.Дабиле Y 10017 од јуни  
2017година



РЕПУБЛИКА СЕВЕРНА МАКЕДОНИЈА  
АГЕНЦИЈА ЗА КАТАСТАР НА НЕДВИЖНОСТИ  
1105-16913/2022 од 28.07.2022 23:33:44



ИМОТЕН ЛИСТ број: 13643 ПРЕПИС  
Катастарска општина: ДАБИЛЪЕ

**ЛИСТ А: ПОДАТОЦИ ЗА НОСИТЕЛОТ НА ПРАВОТО НА СОПСТВЕНОСТ**

Ред. бр.	ЕМБГ / ЕМБС	Име и презиме / Назив	Адреса / Седиште	Дел на недвижност	Правен основ на запишување	Бр. на пред. по кој е извршено запишување	Датум и час на запишување
1	***	ДРУШТВО ЗА ТРАНСПОРТ, ТРГОВИЈА И УСЛУГИ СДА-ЈАВОР ДОО СТРУМИЦА	ЛЕНИНОВА (ГТЦ-ГЛОБАЛ КАТ/2) 44, СТРУМИЦА	1/1	Договор за купопродажба, ОДУ бр.117/2022 од 09.02.2022 година, Нотар Верица Панова-Стевкова од Струмица	1112-700/2022	16.02.2022 09:39:47

**ЛИСТ Б: ПОДАТОЦИ ЗА ЗЕМЈИШТЕТО (КАТАСТАРСКА ПАРЦЕЛА) И ЗА ПРАВОТО НА СОПСТВЕНОСТ**

Број на катастарска парцела	основен	дел	Викано место/улица	Катастарска			Површина во м2	Сопственост / сосопственост / заедничка сопственост	Право преземено при конверзија на податоците од стариот ел.систем	Бр. на евид. лист	Бр. на пред. по кој е извршено запишување	Датум и час на запишување
				култура	класа							
1933			ЛАКИ	зз	н	1	5114	СОПСТВЕНОСТ			1112-2622/2022	06.06.2022 13:17:48
1935			ЛАКИ	зз	н	1	1063	СОПСТВЕНОСТ			1112-3170/2022	15.07.2022 10:47:51
1937			ЛАКИ	зз	н	3	1554	СОПСТВЕНОСТ			1112-2626/2022	06.06.2022 13:04:49
1940			ЛАКИ	зз	н	1	2447	СОПСТВЕНОСТ			1112-2624/2022	06.06.2022 13:12:07
1963			ЛАКИ	зз	н	2	2418	СОПСТВЕНОСТ			1112-2978/2022	01.07.2022 13:05:51
2413			ЧИФЛИК	зз	н	1	1098	СОПСТВЕНОСТ			1112-3177/2022	15.07.2022 11:15:30
2415	1		ЧИФЛИК	зз	н	1	5039	СОПСТВЕНОСТ			1112-3179/2022	15.07.2022 11:32:52
2418	2		ЧИФЛИК	зз	н	1	1873	СОПСТВЕНОСТ			1112-3142/2022	14.07.2022 09:33:02
2418	3		ЧИФЛИК	зз	н	1	1883	СОПСТВЕНОСТ			1112-3185/2022	15.07.2022 11:41:53
2419			ЧИФЛИК	зз	н	1	3872	СОПСТВЕНОСТ			1112-2976/2022	01.07.2022 12:58:05
2424			ЧИФЛИК	зз	н	1	1521	СОПСТВЕНОСТ			1112-3216/2022	19.07.2022 09:21:14
2425	1		ЧИФЛИК	зз	н	1	2525	СОПСТВЕНОСТ			1112-3142/2022	14.07.2022 09:33:02
2426	1		ЧИФЛИК	зз	н	1	1182	СОПСТВЕНОСТ			1112-3149/2022	14.07.2022 13:39:26
2427	1		ЧИФЛИК	зз	н	2	1824	СОПСТВЕНОСТ			1112-3173/2022	15.07.2022 11:01:22
2428	1		ЧИФЛИК	зз	н	2	662	СОПСТВЕНОСТ			1112-3149/2022	14.07.2022 13:39:26
2644			З.ГЕРЕН	гз	гнз		11557	СОПСТВЕНОСТ			1113-925/2022	18.07.2022 15:36:27



РЕПУБЛИКА СЕВЕРНА МАКЕДОНИЈА  
 АГЕНЦИЈА ЗА КАТАСТАР НА НЕДВИЖНОСТИ  
 1105-16913/2022 од 28.07.2022 23:33:44



ИМОТЕН ЛИСТ број: 13643 ПРЕПИС  
 Катастарска општина: ДАБИЛЪЕ

ЛИСТ Б: ПОДАТОЦИ ЗА ЗЕМЈИШТЕТО (КАТАСТАРСКА ПАРЦЕЛА) И ЗА ПРАВОТО НА СОПСТВЕНОСТ											
Број на катастарска парцела		Викано место/улица	Катастарска			Површина во м2	Сопственост / сосопственост / заедничка сопственост	Право преземено при конверзија на податоците од стариот ел.систем	Бр. на евид. лист	Бр. на пред. по кој е извршено запишување	Датум и час на запишување
основен	дел		култура	класа							
2802		КИРЧЕВИЦА	зз	н	1	1571	СОПСТВЕНОСТ			1112-1804/2022	28.04.2022 13:50:44
2803		КИРЧЕВИЦА	зз	н	1	2427	СОПСТВЕНОСТ			1112-1760/2022	27.04.2022 08:33:22
2820		КИРЧЕВИЦА	зз	н	1	1835	СОПСТВЕНОСТ			1112-1845/2022	28.04.2022 14:27:20
2845		КИРЧЕВИЦА	зз	н	2	1352	СОПСТВЕНОСТ			1112-1717/2022	15.04.2022 15:16:14
2853		З.ГЕРЕН	зз	н	1	2069	СОПСТВЕНОСТ			1112-1797/2022	27.04.2022 15:31:36
2858		З.ГЕРЕН	зз	н	1	3413	СОПСТВЕНОСТ			1112-1273/2022	18.03.2022 11:07:48
2868		КИРЧЕВИЦА	гз	гнз		14603	СОПСТВЕНОСТ			1113-924/2022	15.07.2022
2872		КИРЧЕВИЦА	зз	н	1	1519	СОПСТВЕНОСТ			1112-697/2022	17.02.2022 13:21:38
2891		КИРЧЕВИЦА	зз	н	2	682	СОПСТВЕНОСТ			1112-3004/2022	06.07.2022 09:35:45

Легенда на внесени шифри и кратенки:	
Шифра	Опис
гз	Вештачки неплодни земјишта
гнз	Градежно неизградено земјиште
зз	Плодните земјишта
н	Нива
***	СОГЛАСНО ЗАКОНОТ ЗА ЗАШТИТА НА ЛИЧНИ ПОДАТОЦИ, ЕМБГ/ЕМБС ПРЕТСТАВУВА ЛИЧЕН ПОДАТОК И ПОРАДИ ТОА ИСТИОТ НЕ МОЖЕ ДА СЕ ПРИКАЖЕ

Тип	Опис
Препис	Цела содржина од имотниот лист



РЕПУБЛИКА СЕВЕРНА МАКЕДОНИЈА  
АГЕНЦИЈА ЗА КАТАСТАР НА НЕДВИЖНОСТИ

1105-16913/2022 од 28.07.2022 23:33:44



ИМОТЕН ЛИСТ број: 13643 ПРЕПИС  
Катастарска општина: ДАБИЉЕ

М.П.

Овластено лице:

**Дистрибутивен систем на АКН**

име и презиме, потпис



РЕПУБЛИКА СЕВЕРНА МАКЕДОНИЈА  
АГЕНЦИЈА ЗА КАТАСТАР НА НЕДВИЖНОСТИ  
1105-16912/2022 од 28.07.2022 23:33:26



ИМОТЕН ЛИСТ број: 13656 ПРЕПИС  
Катастарска општина: ДАБИЉЕ

**ЛИСТ А: ПОДАТОЦИ ЗА НОСИТЕЛОТ НА ПРАВОТО НА СОПСТВЕНОСТ**

Ред. бр.	ЕМБГ / ЕМБС	Име и презиме / Назив	Адреса / Седиште	Дел на недвижност	Правен основ на запишување	Бр. на пред. по кој е извршено запишување	Датум и час на запишување
1	***	ДРУШТВО ЗА ТРАНСПОРТ, ТРГОВИЈА И УСЛУГИ СДА-ЈАВОР ДОО СТРУМИЦА	ЛЕНИНОВА(ГТЦ-ГЛОБАЛ,КАТ2) 44, СТРУМИЦА	1/1	Солеmnизација на Договор за купопродажба ОДУбр.180/22 од 01.03.2022г. на Нотар Верица Панова Стевкова	1112-1176/2022	15.03.2022 11:21:22

**ЛИСТ Б: ПОДАТОЦИ ЗА ЗЕМЈИШТЕТО (КАТАСТАРСКА ПАРЦЕЛА) И ЗА ПРАВОТО НА СОПСТВЕНОСТ**

Број на катастарска парцела	Викано место/улица	Катастарска			Површина во м2	Сопственост / сосопственост / заедничка сопственост	Право преземено при конверзија на податоците од стариот ел.систем	Бр. на евид. лист	Бр. на пред. по кој е извршено запишување	Датум и час на запишување
		основен	дел	култура						
1931	ЛАКИ	33	н	1	5344	СОПСТВЕНОСТ			1112-2623/2022	03.06.2022 12:36:59
1932	ЛАКИ	33	н	1	2200	СОПСТВЕНОСТ			1112-2627/2022	03.06.2022 12:41:45
1934	ЛАКИ	33	н	1	1038	СОПСТВЕНОСТ			1112-3005/2022	06.07.2022 10:12:47
1939	ЛАКИ	33	н	1	2406	СОПСТВЕНОСТ			1112-3190/2022	15.07.2022 10:42:42
1955	ЛАКИ	33	н	1	16616	СОПСТВЕНОСТ			1112-2385/2022	23.05.2022 09:18:57
1955	ЛАКИ	33	н	1	5339	СОПСТВЕНОСТ			1112-2385/2022	23.05.2022 09:18:57
1955	ЛАКИ	33	н	2	197	СОПСТВЕНОСТ			1112-2385/2022	23.05.2022 09:18:57
1962	ЛАКИ	33	н	1	2379	СОПСТВЕНОСТ			1112-3184/2022	15.07.2022 09:19:38
1964	ЛАКИ	33	н	2	3942	СОПСТВЕНОСТ			1112-3150/2022	13.07.2022 13:27:53
2025	ЛАКИ	33	н	2	2216	СОПСТВЕНОСТ			1112-3003/2022	06.07.2022 10:09:48
2026	ЛАКИ	33	н	2	1096	СОПСТВЕНОСТ			1112-3217/2022	19.07.2022 09:52:58
2411	ЧИФЛИК	33	н	2	1454	СОПСТВЕНОСТ			1112-3215/2022	19.07.2022 09:49:36
2423	ЧИФЛИК	33	н	2	1515	СОПСТВЕНОСТ			1112-3171/2022	14.07.2022 11:36:19
2790	КИРЧЕВИЦА	33	н	1	1467	СОПСТВЕНОСТ			1112-1844/2022	29.04.2022 10:32:36
2791	КИРЧЕВИЦА	33	н	1	1391	СОПСТВЕНОСТ			1112-1842/2022	18.04.2022 09:44:29
2792	З.ГЕРЕН	33	н	1	3244	СОПСТВЕНОСТ			1112-1819/2022	29.04.2022 09:13:02

РЕПУБЛИКА СЕВЕРНА МАКЕДОНИЈА  
АГЕНЦИЈА ЗА КАТАСТАР НА НЕДВИЖНОСТИ

1105-16912/2022 од 28.07.2022 23:33:26



ИМОТЕН ЛИСТ број: 13656 ПРЕПИС  
Катастарска општина: ДАБИЛЪЕ

ЛИСТ Б: ПОДАТОЦИ ЗА ЗЕМЈИШТЕТО (КАТАСТАРСКА ПАРЦЕЛА) И ЗА ПРАВОТО НА СОПСТВЕНОСТ											
Број на катастарска парцела		Викано место/улица	Катастарска			Површина во м2	Сопственост / сосопственост / заедничка сопственост	Право преземено при конверзија на податоците од стариот ел.систем	Бр. на евид. лист	Бр. на пред. по кој е извршено запишување	Датум и час на запишување
основен	дел		култура	класа							
2795		КИРЧЕВИЦА	33	н	1	1536	СОПСТВЕНОСТ			1112-1744/2022	12.04.2022 15:24:38
2798		КИРЧЕВИЦА	33	н	1	2571	СОПСТВЕНОСТ			1112-2035/2022	05.05.2022 12:48:33
2799		КИРЧЕВИЦА	33	н	1	2446	СОПСТВЕНОСТ			1112-2089/2022	10.05.2022 14:25:31
2806		КИРЧЕВИЦА	33	н	1	1616	СОПСТВЕНОСТ			1112-1850/2022	18.04.2022 09:49:28
2807		З.ГЕРЕН	33	н	1	914	СОПСТВЕНОСТ			1112-1841/2022	29.04.2022 10:26:40
2808		КИРЧЕВИЦА	33	н	1	1095	СОПСТВЕНОСТ			1112-1847/2022	18.04.2022 09:46:38
2809		КИРЧЕВИЦА	33	н	1	1225	СОПСТВЕНОСТ			1112-1835/2022	29.04.2022 10:23:44
2810		КИРЧЕВИЦА	33	н	1	1267	СОПСТВЕНОСТ			1112-1799/2022	15.04.2022 11:01:28
2811		КИРЧЕВИЦА	33	н	1	2346	СОПСТВЕНОСТ			1112-1682/2022	11.04.2022 09:42:00
2812		КИРЧЕВИЦА	33	н	1	2013	СОПСТВЕНОСТ			1112-1836/2022	15.04.2022 11:22:53
2813		З.ГЕРЕН	33	н	1	1797	СОПСТВЕНОСТ			1112-1834/2022	15.04.2022 11:20:15
2814		З.ГЕРЕН	33	н	1	749	СОПСТВЕНОСТ			1112-1832/2022	29.04.2022 10:18:54
2815		КИРЧЕВИЦА	33	н	1	1478	СОПСТВЕНОСТ			1112-1715/2022	12.04.2022 11:20:14
2839		КИРЧЕВИЦА	33	н	1	1732	СОПСТВЕНОСТ			1112-2086/2022	10.05.2022 14:18:44
2844		З.ГЕРЕН	33	н	2	1449	СОПСТВЕНОСТ			1112-1806/2022	15.04.2022 11:12:10
2846		КИРЧЕВИЦА	33	н	1	1563	СОПСТВЕНОСТ			1112-1720/2022	12.04.2022 11:29:01
2848		КИРЧЕВИЦА	33	н	1	1423	СОПСТВЕНОСТ			1112-2084/2022	10.05.2022 14:09:53
2849		КИРЧЕВИЦА	33	н	1	1392	СОПСТВЕНОСТ			1112-1718/2022	12.04.2022 11:23:30
2850		КИРЧЕВИЦА	33	н	1	710	СОПСТВЕНОСТ			1112-2087/2022	10.05.2022 14:22:22
2851		КИРЧЕВИЦА	33	н	1	777	СОПСТВЕНОСТ			1112-2141/2022	13.05.2022 15:01:47
2852		КИРЧЕВИЦА	33	н	1	786	СОПСТВЕНОСТ			1112-1795/2022	15.04.2022 10:57:48

РЕПУБЛИКА СЕВЕРНА МАКЕДОНИЈА  
АГЕНЦИЈА ЗА КАТАСТАР НА НЕДВИЖНОСТИ

1105-16912/2022 од 28.07.2022 23:33:26



ИМОТЕН ЛИСТ број: 13656 ПРЕПИС  
Катастарска општина: ДАБИЛЃЕ


ЛИСТ Б: ПОДАТОЦИ ЗА ЗЕМЈИШТЕТО (КАТАСТАРСКА ПАРЦЕЛА) И ЗА ПРАВОТО НА СОПСТВЕНОСТ											
Број на катастарска парцела		Викано место/улица	Катастарска			Површина во м2	Сопственост / сосопственост / заедничка сопственост	Право преземено при конверзија на податоците од стариот ел.систем	Бр. на евид. лист	Бр. на пред. по кој е извршено запишување	Датум и час на запишување
основен	дел		култура	н	класа						
2915		КИРЧЕВИЦА	зз	н	2	2417	СОПСТВЕНОСТ			1112-1176/2022	15.03.2022 11:21:22
2916		З.ГЕРАН	зз	н	2	2593	СОПСТВЕНОСТ			1112-1712/2022	12.04.2022 11:17:37

Легенда на внесени шифри и кратенки:	
Шифра	Опис
зз	Плодните земјишта
н	Нива
***	СОГЛАСНО ЗАКОНОТ ЗА ЗАШТИТА НА ЛИЧНИ ПОДАТОЦИ, ЕМБГ/ЕМБС ПРЕТСТАВУВА ЛИЧЕН ПОДАТОК И ПОРАДИ ТОА ИСТИОТ НЕ МОЖЕ ДА СЕ ПРИКАЖЕ

Тип	Опис
Препис	Цела содржина од имотниот лист

М.П.

Овластено лице:  
**Дистрибутивен систем на АКН**  
име и презиме, потпис



**УСЛОВИ ЗА ПЛАНИРАЊЕ НА ПРОСТОРОТ  
ЗА ИЗРАБОТКА НА УРБАНИСТИЧКИ ПЛАН ЗА СЕЛО ДАБИЉЕ**

**ОПШТИНА СТРУМИЦА**

**КОИ ПРОИЗЛЕГУВААТ ОД ПРОСТОРНИОТ ПЛАН НА РЕПУБЛИКА МАКЕДОНИЈА**

Тех. бр. Y10017

Скопје, јуни 2017

**УСЛОВИ ЗА ПЛАНИРАЊЕ НА ПРОСТОРОТ  
ЗА ИЗРАБОТКА НА УРБАНИСТИЧКИ ПЛАН ЗА СЕЛО ДАБИЉЕ**

**ОПШТИНА СТРУМИЦА**

**КОИ ПРОИЗЛЕГУВААТ ОД ПРОСТОРНИОТ ПЛАН НА РЕПУБЛИКА МАКЕДОНИЈА**

Барател: Општина Струмица

Тех.бр. Y10017

Раководител на задачата:  
Зоран Цветановски,  
дипл.инж.зашт.жив.сред.

Координатор  
д-р Христина Оџаклиеска,  
дипл.инж.зашт.жив.сред.

**Агенција за планирање на просторот**

**Директор:**

**Љупчо Георгиевски д.и.а.**

Скопје, јуни 2017

**УСЛОВИ ЗА ПЛАНИРАЊЕ НА ПРОСТОРОТ ЗА ИЗРАБОТКА НА  
УРБАНИСТИЧКИ ПЛАН ЗА СЕЛО ДАБИЉЕ  
ОПШТИНА СТРУМИЦА**

На седницата одржана на 11.06.2004 година, Собранието на Република Македонија, го донесе Просторниот план на Р. Македонија како највисок, стратешки, долгорочен, интегрален и развоен документ, заради утврдување на рамномерен и одржлив просторен развој на државата, определување на намената, како и уредувањето и користењето на просторот.

Со Просторниот план се утврдуваат условите за хумано живеење и работа на граѓаните, рационалното управување со просторот и се обезбедуваат услови за спроведување на мерки и активности за заштита и унапредување на животната средина и природата, заштита од воени дејствија, природни и технолошки катастрофи.

Со донесувањето на Планот се донесе и Закон за спроведување на Просторниот план на Република Македонија (“Службен весник на Република Македонија”, број 39/04).

Со Законот се уредуваат условите начините и динамиката на спроведувањето на Просторниот план, како и правата и одговорностите на субјектите во спроведувањето на Планот.

Законот за спроведување на Просторниот план на Република Македонија, се заснова врз следните основни начела:

- јавен интерес на Просторниот план на Република Македонија;
- единствен систем во планирањето на просторот;
- јавност во спроведувањето на Просторниот план;
- стратешкиот карактер на просторниот развој на државата;
- следење на состојбите во просторот;
- усогласување на стратешките документи на државата и сите зафати и интервенции во просторот;
- **координација на Просторниот план на Република Македонија, со другите просторни и урбанистички планови и другата документација за планирање и уредување на просторот**, како и со субјектите за вршење на стручни работи во спроведувањето на Планот.

Спроведувањето на Планот подразбира задолжително усогласување на соодветните стратегии, основи, други развојни програми и сите видови на планови од пониско ниво, со Просторниот план.

Според член 4 од овој Закон, Просторниот план, се спроведува со изготвување и донесување на просторни планови на региони, просторни планови на подрачја од посебен интерес, просторен план на општина, на општините во градот Скопје и на Градот Скопје, како и со **урбанистички планови за населените места** и друга документација за планирање и уредување на просторот, предвидена со закон.

За изработка и донесување на плановите од став 2 на овој член, Министерството надлежно за работите на просторното планирање, издава **Решение за Услови за планирање на просторот**.

Условите за планирање на просторот, според овој Закон, содржат општи и посебни одредби, насоки и решенија од планската документација од повисоко ниво и графички прилог или прилози кои ги прикажуваат решенијата на Планот.

Во конкретниот случај **Условите за планирање на просторот се издаваат за потребите за изработка на Урбанистички план за село Дабиље, Општина Струмица**. Во граници на планскиот опфат се предвидуваат намени на земјиштето согласно Законот за просторно и урбанистичко планирање и Правилникот за стандарди и нормативи за урбанистичко планирање. Планскиот опфат на селото изнесува 121,98 ha.

Површината на планскиот опфат за кој се издаваат условите за планирање на просторот изнесува 121,58 ha. За останатиот дел од планскиот опфат, со површина од 0,4 ha, се издадени Услови за планирање на просторот за Локална урбанистичка планска документација за изградба на стопански комплекс со намена Г2, Г3 и Г4 (лесна и незагадувачка индустрија, стоваришта и сервиси) на КП 2512/1 и КП 2512/2 КО Дабиље, Општина Струмица со тех.бр. Y16812. При изработка на Урбанистичкиот план за село Дабиље, се задолжува Општината да ја има предвид намената на просторот за кој се издадени Условите за планирање за стопански комплекс.

Во рамки на опфатот се предвидуваат намени на земјиштето согласно Законот за просторно и урбанистичко планирање и Правилникот за стандарди и нормативи за урбанистичко планирање.

Условите за планирање треба да претставуваат влезни параметри и насоки при планирањето на просторот на населбата и поставување на планските концепции и решенија по сите области релевантни за планирањето на просторот, обработени во согласност со Просторниот план на Р. Македонија.

### **Основни определби на Просторниот план на Република Македонија**

Основната **стратешка определба** на Просторниот план на Републиката е остварување на **повисок степен на вкупната функционална интегрираност на просторот на државата**, како и обезбедување услови за значително поголема инфраструктурна и економска интеграција со соседните и останатите европски земји.

Остварувањето на повисок степен на интегрираност на просторот на Републиката подразбира **намалување на регионалните диспропорции**, односно квалитативни промени во просторната, економската и социјалната структура.

Основни претпоставки на кои се базира стратегијата на **рамномерен развој** се следните:

- уважување на реалните фактори на развој;
- превземање стимулативни мерки од страна на државните и други фондови и други видови поддршка за програми на локалните заедници и стопанските актери.

Дел од оваа стратегија е поттикнување на соодветни програми за подобрување на квалитетот на живеење во населбите, како и стимулирање на развојот во помалите градови. **Деметрополизацијата** (селективното пренесување на одделни функции и активности, управно-административни, економски, културни и други, од републичкиот центар во други градови) зацртана во Просторниот план, не значи запирање на неговиот развој, туку неопходност за квалитативната трансформација на просторните и социо-економските структури.

Развојот на недоволно развиените, ридски, планински и погранични подрачја базира врз интегрален развој кој подразбира комбинација на фактори,



како што се: природните, демографските процеси, сообраќајните и другата инфра и супраструктурна опременост.

Во инвестиционите одлуки за материјалното производство, стриктно се почитуваат локационите, техно-економските и критериумите за заштита на животната средина, кои се усвоени на национално ниво.

Една од основните цели на Просторниот план се однесува на рационално користење и заштита на природните ресурси, особено дефицитарните и стратешки значајните за развојот и квалитетот на живеењето во Република Македонија.

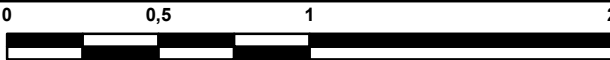
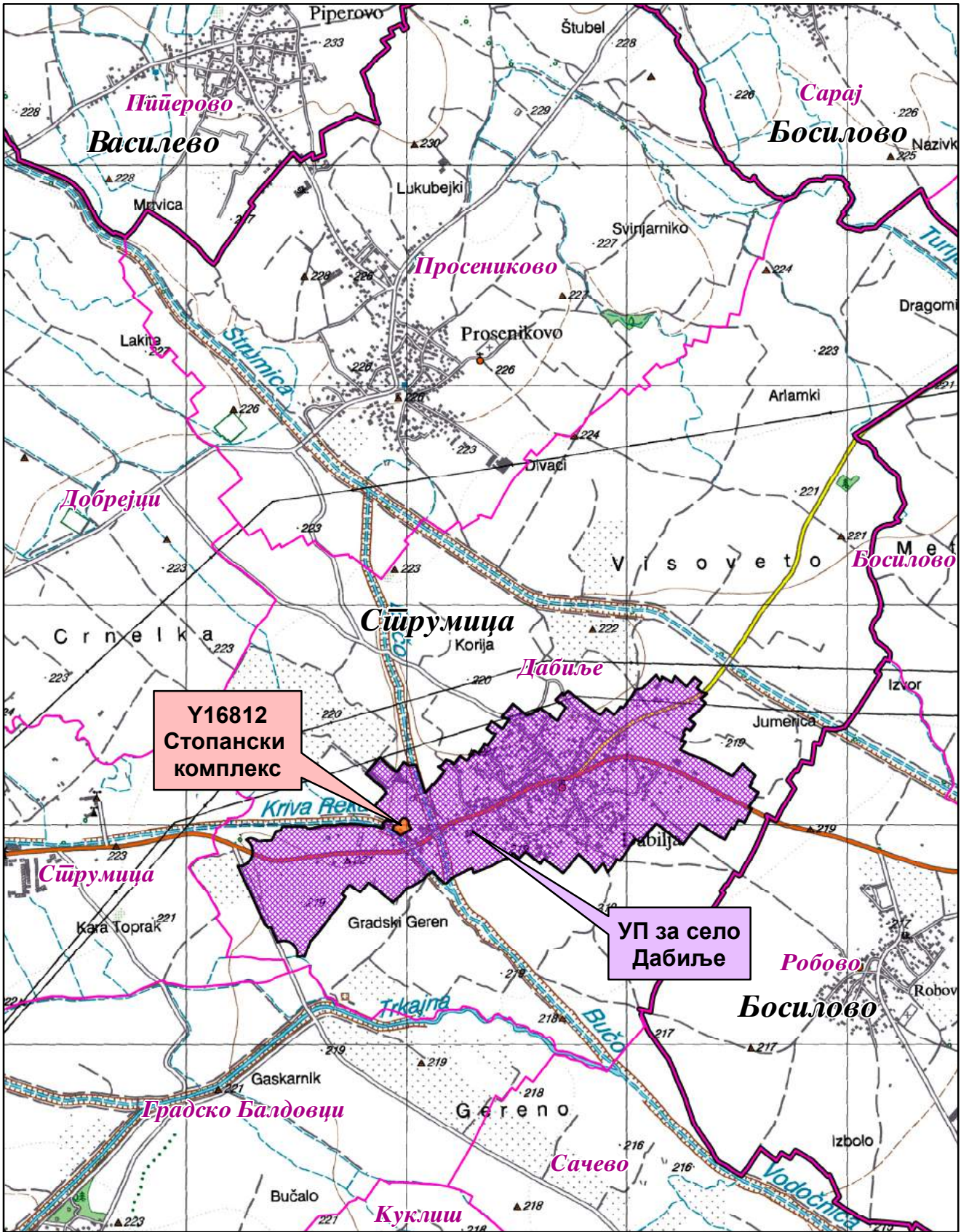
Основните стратешки определби во Просторниот план на Република Македонија е приоритетот во **заштита на водите од Прва и Втора класа**, од кои е предвидено да се врши водоснабдување на населените места.

Меѓу приоритетните определби на Просторниот план е **заштитата на земјоделското земјиште**, а особено стриктното ограничување на трансформацијата на земјиштето од I-IV бонитетна класа за неземјоделско користење, како и зачувување на квалитетот и природната плодност на земјиштето. Исто значење му се придава на пошумувањето, обновувањето и подобрувањето на квалитетот на шумите.



Неопходно е воспоставување на ефикасна контрола на користењето и уредувањето на земјиштето и утврдување на норми и стандарди за градба.

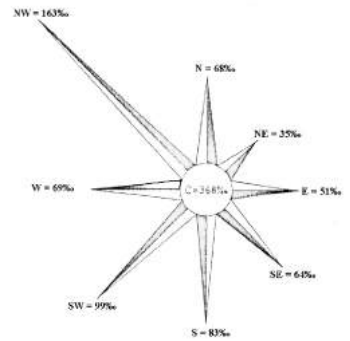
Во заштитата на природните и културните вредности и напорите за унапредување на квалитетот на живеењето во Републиката, посебно тежиште се става на унапредувањето и заштитата на животната средина. Состојбата на животната средина и еколошките барања се битен фактор на ограничување во планирањето на стопанските активности, заради што е неопходна процена на влијанијата врз животната средина. Посебно значење имаат заштитата и промоцијата на вредните природни богатства и поголемите подрачја со посебна намена и со природни вредности, важни за биодиверзитетот и квалитетот на животната средина, како и заштитата и промоцијата, или соодветниот третман на културното богатство согласно со неговата културолошка и цивилизациска важност и значење.

# Местоположба на локацијата и ружа на ветрови



1:25.000

-  Општинска граница
-  Катастарска граница



## **Природни и климатски карактеристики**

**Природните карактеристики** на едно подрачје претставуваат збир на вредности и обележја создадени од природата, без учество и влијание на човекот. Тие ги опфаќаат: географската и геопрометната положба на подрачјето, релјефните карактеристики, геолошки, педолошки, хидрографски, сеизмички, климатски и др.

Подрачјето на Струмичкото Поле, се карактеризира со изменето медитеранска клима. Влијанијата на медитеранската клима продираат по текот на река Струмица, која отекува северно, североисточно и источно од Струмица.

Просечната годишна температура на воздухот е 12,7<sup>0</sup>С со највисоки просечно месечни температури во јули 23,6<sup>0</sup>С и најниски во јануари 0,9<sup>0</sup>С. Амплитудата изнесува 22,7<sup>0</sup>С додека разликата меѓу апсолутно максималната 40,5<sup>0</sup>С и апсолутно минималната температура -24,0<sup>0</sup>С изнесува 64,5<sup>0</sup>С. Мразниот период изнесува 160 дена. Бројот на денови со снег е 18.

Сончевиот сјај изнесува 2258,5 часови годишно. Во текот на годината има 127 ведри денови, 168 облачни и 71 тмурен ден. Релативната влажност на воздухот изнесува 74% средно-годишно.

Во овој регион просечно годишно паѓаат 567,4mm воден талог со максимум на есен и пролет, во месеците ноември и мај. Долготрајните суши над еден месец се ретка појава (2%).

Маглите се појавуваат околу 23 дена и тоа од месец октомври до месец март.

Ветровите во ова подрачје дуваат од сите правци од кои најизразен интензитет има северозападниот правец. Овој ветар дува со честина од 163‰ и средна брзина од 2,1m/s со максимум во јули од 8m/s. По честината втор ветер е југозападниот со 99‰ и средна брзина 1,7m/s со максимум во пролет од 7m/s. Со слична честина е и јужниот ветер (83‰) со брзина од 1,8m/s, а северниот и западниот имаат брзина од 1,8 односно 2,0m/s и честина од 68 односно 69‰ и максимална брзина до 8m/s. Источниот ветер е со честина од 51‰ и средна брзина од 1,4 m/s и максимална брзина од 10 m/s.

Подрачјето на Струмица се наоѓа меѓу две **сеизмички** најмаркантни а може да се каже и најопасни зони на Балканот. Вардарската сеизмогена зона долж реката Вардар од запад и Струмската сеизмогена зона долж долината на реката Струма. Споменатите епицентрални подрачја имаат постојано влијание врз терените на ова подрачје а максимална јачина од досега случените земјотреси изнесува 8<sup>0</sup> по Меркалиевата скала.

На интензитетот на земјотресите посебно влијание имаат инженерско геолошките услови на тлото врз кои е направена и сеизмичка реонизација на теренот. Ритчестиот простор југозападно од Струмица има сеизмичко поволни инженерско геолошки услови, котлинскиот дел северно и северозападно е сеизмички чувствителна средина додека рамничарскиот дел источно од градот е сеизмички доста чувствителна средина и заедно со претходната категорија поседуваат сеизмички неповолни инженерско - геолошки услови на тлото. Во овој регион присутни се артерски издани на различна длабочина.

Податоците се од мерната станица во Струмица.

## **Економски основи на просторниот развој**

Концептот на планиран развој и просторна разместеност на економските дејности во "Просторниот план на Република Македонија" се темели на

дефинираните цели на економскиот развој во “Националната стратегија на економскиот развој”, определбите за рационално користење на потенцијалите и погодностите на развојот, поставеноста на системот на населби, како и политиката за порамномерна и порационална просторна организација на производните и услужни дејности.

Според економската структура, фазата од развојот во која се наоѓа економијата, степенот на расположивоста на факторите, економските состојби и економската позиција на Република Македонија во светот, идниот развој на македонската економија е детерминиран од насоките и комбинацијата на инвестициите со другите развојни фактори во Државата.

Концепцијата на просторната организација на производните и услужни дејности поаѓајќи од објективните фактори, пазарните услови, доминацијата на приватната сопственост во економскиот систем и одлуките на државните и локалните органи, се остварува како комбинација на концентрацијата на стопанството на одделни места и дисперзија во просторот кои се комплементарни приоди во развојот и просторната разместеност на економските дејности.

**Со разместувањето на економските капацитети и со агломирањето на населението во просторот, се формираат центри-полови на развојот како што е градот Струмица чиј плански опфат со многу мал дел граничи со планскиот опфат на селото за кое се наменети Условите за планирање на просторот.**

Половите на развој ги формираат оските на развојот кои во минатото се формирале во зависност од географските карактеристики на просторот, а во денешно време позначајни станаа деловните односи, меѓучовечките комуникации, како и изградените инфраструктурни системи и стопански капацитети.

Со Просторниот план на Р Македонија дефинирани се пет оски на развој од кои релевантна за општината на чиј простор припаѓа селото е “Источната развојна оска” која има добри изгледи да се оформи во источниот дел од Р Македонија поврзувајќи ги градовите: Куманово - Свети Николе - Штип - Радовиш и Струмица. На север еден крак оди кон Р Србија и Црна Гора, а од Струмица, еден крак води до Петрич во Р Бугарија. Во сегашно време оваа оска е со слаб интензитет, но развојот ќе го зголемува нејзиното значење.

Развојните оски ќе се имаат предвид за просторната организација, а во прв ред за модернизацијата на патиштата, за изградбата на далекуводи, гасоводи итн.

При спроведувањето на стратегијата за организација и користење на просторот за производните и услужни дејности, решенијата во просторот треба да овозможат поголема атрактивност на просторот, заштита на природните и создадени ресурси и богатства, сообраќајно и информатичко поврзување, локациона флексибилност и почитување на објективните фактори на развојот.

**Реализацијата на Урбанистичкиот план за селото согласно определбите на "Просторниот план на Република Македонија", треба да базира на принципите и стандардите за заштита на животната средина и одржлив економски развој, особено превенција и спречување на негативните влијанија на постојните и планирани производни и услужни дејности применувајќи ја релевантната законска регулатива.**

Појдовна поставка за просторниот и регионалниот развој е дека за просторното и урбанистичкото планирање не се доволни сознанијата за

развојот на стопанството во земјата, туку треба да се согледаат и да се предвидат и последиците од тој развојот врз неговото разместување во просторот.

Една од планските определби утврдени со "Просторниот план на Република Македонија" е рационално користење на земјиштето заради што е неопходно пред започнување на сите активности да се утврди економската и општествена оправданост за зафаќање на предложената површина на планскиот опфат на селото.

### **Користење и заштита на земјоделско земјиште**

**Зачувувањето, заштитата и рационалното користење на земјоделското земјиште** е основна планска определба и главен предуслов за ефикасно остварување на производните и другите функции на земјоделството, а конфликтните ситуации кои ќе произлегуваат од развојот на другите стопански и општествени активности ќе се решаваат врз основа на критериуми за глобална општествено-економска рационалност и оправданост со што ќе се постигнат следните зацртани цели:

- Запирање на тенденциите на прекумерна и стихијна пренамена на плодните површини во непродуктивни цели;
- Зголемување на продуктивната способност на земјоделското земјиште и подобрување на структурата на обработливите површини во функција на поголемо производство на храна;
- Привремено или трајно исклучување од процесот на производство на храна на терените каде концентрацијата на токсични материји од сообраќајни коридори во земјиштето, воздухот и водата се над дозволените норми;
- Рекултивирање и враќање на деградираното земјиште во земјоделска намена со мелиоративни и агротехнички зафати;
- Искористување на компаративните предности и погодности на одделни подрачја и стопанства за повисок степен на финализација и задоволување на потребите на преработувачките капацитети и нивна ориентација кон извоз;
- Обезбедување на материјални и други услови за дефинирање и реализација на програмата за реонизација на земјоделското производство поради рационално искористување на сите природни ресурси, човечки потенцијали и индустриско-преработувачки капацитети.

Согласно просторниот план на Република Македонија просторот на РМ е поделен во **6 земјоделско стопански реони и 54 микрореони**. Предметната локација припаѓа на Медитерански или Повардарски земјоделско стопански реон поделен на Јужно медитерански со 2 микрореони и Централно-медитерански со 10 микрореони.

При изработка на планската документација, неопходно е воспоставување и почитување на ефикасна контрола на користењето и уредувањето на земјиштето и утврдување на нормите и стандарди за градба. Меѓу приоритетните определби на Просторниот план е заштитата на земјоделското земјиште, а особено стриктното ограничување на трансформацијата на земјиштето од I-IV бонитетна класа за неземјоделско користење, како и зачувување на квалитетот и природната плодност на земјиштето.

Пренамената на земјоделското земјиште се регулира со Законот за земјоделско земјиште. Доколку при изработка на урбанистичко планската

документација предвидена во Член 7 во Законот за просторно и урбанистичко планирање (Сл. весник на РМ, бр. 199/14, 44/15, 193/15, 31/16 и 163/16), се зафаќаат нови земјоделски површини, надлежниот орган за одобрување на планските програми веднаш по заверка на истите до Министерството за земјоделство, шумарство и водостопанство поднесува барање за согласност за трајна пренамена на земјоделско земјиште во градежно.

### **Водостопанство и водостопанска инфраструктура**

Планирањето и реализирањето на активностите за подобрување на условите за живот согласно Просторниот план на Р. Македонија треба да се во корелација со концептот за одржлив развој, кој подразбира рационално користење на природните и создадените добра. Одржливиот развој значи користење на добрата во мерка која дозволува нивна репродукција, усогласување на развојните стратегии и спречување на конфликти во сите области на живеење. Во развојот на водостопанството и водостопанската инфраструктура концептот на одржлив развој е насочен кон рационално користење на водата, условен од фактот дека РМакедонија е земја сиромашна со вода. Колку водите во одреден простор може да се сметаат за “воден ресурс” зависи од можноста за нивно искористување, односно од можноста за реализирање на водостопански решенија со кои водите ќе се искористат за покривање на потребите на населението, земјоделството, енергетиката, индустријата и за заштитата на живиот свет.

Со Просторниот план на Република Македонија на територијата на Републиката дефинирани се 15 водостопански подрачја (ВП): ВП “Полог”, “Скопје”, “Треска”, “Пчиња”, “Среден Вардар”, “Горна Брегалница”, “Средна и Долна Брегалница”, “Пелагонија”, “Средна и Долна Црна”, “Долен Вардар”, “Дојран”, “Струмичко Радовишко”, “Охридско - Струшко”, “Преспа” и “Дебар”. Оваа поделба овозможува пореално да се согледаат расположивите и потребните количини на вода за одреден регион.

Селото Дабиле, Општина Струмица припаѓа на ВП “Струмичко Радовишко”, кое го опфаќа сливот на реката Струмица од извориштето до Македонско Бугарската граница.

ВП “Струмичко Радовишко” е сиромашно со вода. Специфичното истекување на ова подрачје изнесува  $q=3,1$  l/s/km<sup>2</sup>. За искористување на постојниот хидролошки потенцијал на водотеците во ВП “Струмичко Радовишко” изградени се акумулациите “Водоча” на реката Водоча и “Турија” на реката Турија. Во наредниот период се предвидува изградба на акумулациите “Подареш” на река Подареш и “Ореховичка” на река Ореховичка.

Согласно Просторниот план на Република Македонија основна цел во развојот на водостопанството е континуирано обезбедување на потрошувачите со квалитетна вода.

При обезбедувањето на потребните количини на вода за селото потребно е:

- Дефинирање на заштитни зони околу изворот за водоснабдување и режим на заштита во зоните;
- Синхронизирана изградба на водостопански објекти со кои ќе се овозможи повеќе корисници да се снабдуваат со квалитетна вода;
- Рационално користење на водата преку примена на современи технички решенија во управувањето со системот за водоснабдување.

Доколку за водоснабдување се користат подземни води (бунари) користењето на водите да биде врз основа на хидрогеолошки испитувања со кои ќе се дефинира режимот на хранење на бунарите и квалитетот на водата.

Еден од основните приоритети во заштитата на животната средина е заштита на квалитетот на површинските и подземните води. За таа цел потребно е спроведување на “принципот на заштита на квалитетот на водите на самите изворишта на загадување” преку:

- Изградба на сепарациски канализациски систем во границите на планскиот опфат на селото;
- Отпадните води да се испуштаат во најблискиот реципиент од како нивниот квалитет ќе биде доведен во согласност со “Уредбата за категоризација на водотечите, езерата, акумулациите и подземните води”.

Доколку во границите на планскиот опфат на селото постојат стопански капацитети кои од технолошкиот процес испуштаат отпадни води кои поради својот квалитет може да го оневозможат функционирањето на пречистителната станица или да предизвикаат проблеми во функционирањето на канализациската мрежа во селото, стопанскиот субјект мора да изврши предтретман на отпадните води пред да ги испушти во канализациската мрежа.

За наводнување на обработливите површини во В.П “Струмичко Радовишко” изградени се системи за наводнување кои покриваат површина од 18.432 ha, а се предвидува проширување за нови 8.300 ha.

Сегашни изворници за наводнување во ова ВП се акумулациите “Мантово”, “Водоча” и “Турија”, а за идниот период се предвидува и акумулацијата “Подареш”.

При изработката на планската документација за селото да се утврди местоположба на постоечката инфраструктура и планираната инфраструктура за наводнување и соодветно на тоа да се предвидат мерки за нивна заштита согласно законската регулатива. Приоритет е заштитата на земјоделското земјиште и ограничување на неговата трансформација во неземјоделско земјиште.

### **Енергетика и енергетска инфраструктура**

Од аспект на **енергетиката и енергетската инфраструктура** со Просторниот план на Р.Македонија се дефинираат состојбите, потребите и начините на задоволување на потрошувачката на разните видови на енергија во Р.Македонија. При тоа приоритет се дава на намалување на увозната зависност на енергенти и енергија, односно задоволување на потрошувачката со домашно производство.

Според статистичките податоци последниве години во Р.Македонија над 30% од потрошената електрична енергија е од увозно потекло за што се одвојуваат големи девизни средства. Зголемената потрошувачка на енергетски горива ја наметнува потребата од подобрувањето на енергетската ефикасност. Европската регулатива “Европа 2020” за паметен, одржлив и сеопфатен развој предвидува мерки за намалување на емисиите на издувни гасови, зголемување на користењето на обновливи извори на енергија и зголемување на енергетската ефикасност. Имплементирањето на овие мерки, ќе придонесе за подобра односно поквалитетна иднина за следните генерации, отворање на нови работни места, а истовремено се обезбедуваат услови за одржлив развој.

Со рационално искористување на енергетските извори им се овозможува на идните генерации да имаат ресурси за сопствен раст и развој.

Размената на електрична енергија помеѓу балканските електро енергетски системи (чии земји најчесто се увозници) е многу значајен фактор за натамошниот развој. Електроенергетските системи на балканските земји треба да бидат поврзани со конективни водови кои што нема да преставуваат тесно грло во трансмисија на потребните количини на електрична моќност. Р.Македонија досега има 400 kV конективни водови со Грција (кон Солун и Лерин) и Косово (Косово-Б) и кон Бугарија (Црвена Могила) а во план е градбата на вод кон Албанија. Планираната, со Просторниот план на РМ, траса на водот од Скопје5 кон Србија е сменета и изграден е водот Штип-Србија.

Планскиот опфат за село Дабиље, Општина Струмица нема конфликт со постојните и планирани преносни и конективни водови бидејќи минуваат далеку од селото. Така постојниот преносен 110 kV далновод Струмица-Сушица минува на 1km северно од селото.

### **Гасовод**

**Природниот гас**, со сегашната потрошувачка, малку е застапен во енергетскиот сектор во Р.Македонија. Со негова зголемена употреба се воведува еколошки поприфатливо гориво кое со својот хемиски состав и висока калорична моќ, претставува одлична замена за нафтата, нејзините деривати, јагленот и другите цврсти и течни горива. Природниот гас испушта помалку штетни материи во однос на другите енергенти, заради што аерозагадувањето е сведено на минимум.

Изградениот крак Жидилово-Скопје е дел од меѓународниот транзитен гасоводен систем Русија-Романија-Бугарија-Македонија. Се планира во идниот период доизградба на гасоводната мрежа во Р.Македонија и поврзување со мрежите на соседните држави што ќе овозможи зголемување на сигурноста во снабдувањето на сите региони во Р.Македонија но и урамнотежување на потрошувачката во текот на целата година.

При проширувањето и натамошната доизградба на гасоводниот систем се планира да се изградат делниците-3 Чвор Исток-Хамзали и делницата-4 Хамзали-Грција со што ќе се овозможат поволни услови за развој на гасоводната мрежа во овој регион. Трасата на планираниот гасовод од делницата 4 ќе минува на 0,1km источно од планскиот опфат на селото Дабиље и немаат конфликт.

### **Население**

Утврдувањето на концептот на просторната организација, уредувањето и користењето на територијата на Републиката, а во контекст на тоа и стопанската структура, зависи од развојот, структурните промени и просторната дистрибуција на **населението**.

Врз основа на прогноза за бројот, структурата, темпото на растежот, критериумите за разместување и подвижноста, треба да се покаже просторно-временската компонента на остварување на идната организација и уредување преку демографскиот аспект.

Демографските проекции, кои на планирањето му даваат нова димензија, покажуваат или треба да покажат, како во иднина ќе се формира населението, неговиот работен контингент (работна сила) и домаќинствата и како треба да придонесат кон сестрано согледување на идната состојба на населението како произведен дел, потрошувач и управувач - креатор.



Тргувајќи од определбата дека **популациската политика преку систем на мерки и активности** треба да влијае врз природниот прираст, се оценува дека за обезбедување на плански развој и излез од состојбата на неразвиеност се наметнува водењето активна популациска политика во согласност со можностите на социо-економски развој на Републиката. Во овие рамки треба да се води единствена популациска политика со диференциран пристап и мерки по одделни подрачја, со цел да се постигне **оптимализација во користењето на просторот и ресурсите**, хуманизација на условите за семејниот и општествениот живот на населението, намалување на миграциите, како и создавање на услови за порамномерен регионален развој на Републиката.

**Според податоците од Пописот на населението, домаќинствата и становите спроведен во 2002 година, во општината Струмица регистрирани се вкупно 54.676 жители, додека во селото Дабилје има 1946 жители.**

Како демографска рамка, населението е значајна категорија која треба да се има во предвид при апроксимацијата на потенцијалните работни ресурси и потенцијалните потрошувачи и корисници на сите видови услуги.

### **Урбанизација и мрежа на населби**

**Урбанизацијата** како сложен, динамичен процес треба да претставува основна рамка и влијателен фактор во насочувањето на долгорочниот просторен развој на Република Македонија.

Планскиот концепт на **развојот и уредувањето на селските подрачја** претставува значајно, стратешко прашање и интегрален дел на глобалниот концепт на долгорочниот просторен развој на државата. Негова основна определба претставува унапредување на квалитетот на животните услови во руралната средина и намалување на постојната разлика во однос на условите во урбаните средини, преку интегрален-сеопфатен развој на селото.

Концептот на развојот и уредувањето на селските подрачја за основа ги има целите со кои е предвидено:

- Сеопфатен, рамномерно територијално распределен развој на целата територија;
- Интензивирање на функционалните врски во доменот на стопанството и услугите помеѓу соседните центри со координирано, заедничко организирање на активностите;
- Создавање услови за непречено вршење на основните човекови активности (функции), обезбедување висок степен на заштита на животната средина и запазување на принципите на одржлив развој;
- Стимулирање на развојот на основните дејности преку активирање на **локалните потенцијали**, оптимално искористување на природните погодности и осовременување на производството;
- Подобрување на животните услови преку плански насочено уредување на населбите и целосно опремување со елементи на комунална инфраструктура;
- Интегрално планирање на развојот на населените места и организација, уредување и користење на севкупната површина во границите на атарот и
- Обезбедување на целосна интеграција на руралните населби во системот на населбите во функционалните единици.

Просторниот развој на руралните населби, базиран на соодветна планска документација наметнува усогласување на истиот со планските решенија и насоки на Просторниот план на Република Македонија во сите сегменти на развојот, со особен акцент на она што значи стратешки решенија и насоки. Во таа смисла, одредени иницијативи за просторен развој кои се манифестираат со зафаќање на нови простори, проширување на урбаните опфати и регулирање на постојните градежни подрачја треба да се преиспитуваат согласно решенијата од повисок, стратешки интерес за државата. Неопходно е почитување на определбите на Просторниот план во однос на дестимулација на проширување на градежното земјиште од една и поефикасно и порационално искористување на постојната ангажирана површина од друга страна; односно:

- При изработка на урбанистичките планови на населбите, површините за сите урбани содржини треба да се бараат исклучиво во рамките на постојните урбани опфати, а надвор од овие рамки за исклучително оправдани цели и потреби, на површини од послаби бонитетни класи (над IV категорија);
- Изградбата на викенд населби, стопански зони, земјоделски и други објекти со специфични намени да се насочува кон подрачја кои со планови и програми на општините ќе бидат определени за тие цели;
- Рационално користење на просторот за изградба на инфраструктурните мрежи и системи во единствени коридори дефинирани во плановите и програмите на општините;
- Усогласување на густините на населеност, изграденост и спратност, со принципите на хумано живеење и рационално искористување на просторот и урбаните содржини согласно со сите видови на заштита.

Во рамките на насоките за изработка на планови од пониско ниво кои ги дава просторниот план за населби од ваков тип, треба да се почитува:

- Избор и распоред на активности согласно со природните услови, расположивата работна сила и постојните стопански капацитети;
- Создавање можности за отворање нови работни места во населби и подрачја каде треба да се задржи постојното население и да се насочат миграциите;
- Обезбедување на спроведување на постојните закони и прописи со кои се заштитува просторот, ресурсите и националното богатство и се организира и уредува просторот со цел за вкупен развој, а особено во однос на:
  - бесправната градба;
  - стопанисувањето со шумите, земјоделското земјиште, водите и друго;
  - заштита на создаденото и природното богатство;
  - насоките и критериумите за уредување на просторот надвор од градежните подрачја треба да се утврдат со помош на стручни основи и упатствата од ресорите на земјоделството, водостопанството, шумарството и заштитата на животната средина.

## **Домување**

Во Просторниот план на Р. Македонија, функцијата **домување** е детерминирана како една од основните функции во населбите, најголем потрошувач и корисник на просторот, основна содржина на населбите и основен елемент на просторното и урбанистичко планирање. Домувањето

општо, а станбената изградба посебно е битна компонента на социјалниот и општествениот развој, организација и уредување на просторот и подигнување на животниот стандард на населението.

Основните цели на домувањето се во функција на оптимална проекција на станбениот простор, а се однесуваат на:

- обезбедување стан за секое домаќинство;
- подобрување на станбениот стандард во поглед на површина, број на соби, градежни карактеристики и комунална опременост на становите;
- изградба на адекватна инфраструктура во функција на поквалитетен стандард на домување;
- асеизмичност во градбата;
- замена на субстандардниот станбен фонд;
- обнова, реконструкција и ревитализација на стариот станбен фонд, заради подобрување на условите за домување и подигање на квалитетот на станбениот фонд;
- организирање на становите како хумано уредени простори со соодветни придружни објекти за деца и возрасни;
- постигнување порамномерна станбена изградба;
- либерализација на станбениот пазар;
- изградба на социјални станови;
- обезбедување поволни финансиски услови за решавање на станбениот проблем, преку одобрување поволни кредитни услови за станбена изградба.

Основна определба во политиката на станбената изградба во **село Дабиле, Општина Струмица**, во планираниот период треба да биде реализација на зацртаните цели на концепцијата на домувањето во зависност од потребите и економските можности.

Порастот на животниот стандард, подобрување на здравствениот стандард и порастот на културата на домувањето доведуваат до постојано зголемување на површината на станот, подобрување на внатрешната организација и распоред, квантитативно и квалитативно подигнување на комуналната опременост на станот. Структурата и физичкиот модел на станбената единица мора да биде во корелација со општествената организација на луѓето кои живеат во станбената единица.

Пропишаните стандарди за потребен и квалитетен станбен простор согласно ППРМ се:

- 20 - 25 m<sup>2</sup>/жител станбена површина во зависност од типот на населбата и, 40 - 80 m<sup>2</sup>/стан (оптимална големина), како и 100 % опременост на станот со инсталации;
- потполно елиминирање, односно замена на субстандардниот станбен фонд.

### **Јавни функции**

Организацијата на јавните функции, согласно планираната мрежа на населби, поаѓа од постојната мрежа на јавните функции во регионот под претпоставка дека идниот развој на истите ќе се развива во согласност со економските, институционалните и други промени во него.

Организирање на мрежата на јавните функции овозможува:

- достапност на функциите до сите граѓани во регионот;
- воедначен квалитет на пружените услуги;
- прилагоденост на програмата на јавните служби на локалните карактеристики како и можност за избор на модалитет и вид на услуга.

Целите за развој на јавните функции по дејности се следни:

Предучилишно образование:

- развој на мрежата институции за предучилишно воспитување и образование детски установи (јасли, комбинирани детски установи и сл.), за поуспешно подготвување на децата за училиште;
- во предучилишни установи треба да бидат опфатени 70% од децата на предучилишна возраст.

Основно образование:

- по можност во секое населено место да има основни училишта или во непосредна околина, со организиран превоз со училишни автобуси;
- изградба на нови и реконструкција на стари училишни објекти во согласност со современите педагошки и хигиенски барања како и обезбедување оптимален училишен простор според современите стандарди и нормативи;
- целосна опфатеност на децата на возраст од 7-14 год во училиштата;
- приспособување на програмските содржини и образовно воспитната функција на училиштето со современите педагошки и научни сознанија.

Здравство:

- порамномерен развој на здравствената служба и подобрување на квалитетот на пружените услуги со подобрување на просторната организација и кадровска екипираност на здравствените служби, за задоволување на потребите на населението.

Социјална заштита:

- развој на организациите за социјална заштита и организациите за згрижување и воспитание на децата и нивно поттикнување, од кои дел, во пазарните услови на стопанисување, ќе може да се формираат и како приватни институции согласно потребите на населението;
- за заштита на здравјето на старите лица да се организираат специфични видови на заштита (сместување, исхрана, домашна нега и други лекувања, патронажни посети и сл.).

Култура:

- барање поголеми можности и повисоки форми на културно живеење, во склад со очекуваниот развој и социо-економските трансформации во услови на пазарно стопанисување.

**Физичка култура:**

- обезбедување на простори, капацитети и објекти од областа на физичката култура и нивна рамномерна и рационална просторна разместеност.

Во рамките на планирана мрежа на **јавни служби во Дабиле, Општина Струмица**, покрај економските показатели, неопходно е да се вклучат и соодветни показатели на достапноста на услугите за граѓаните, како што се:

- сообраќајна достапност, информатичка достапност (телефон, телефакс и сл.);
- задржување на традиционалните функционални специфичности на одделни населби во однос на одделни јавни дејности;
- утврдување на обврзувачки стандарди и норми за одделни јавни дејности, со цел да се обезбедат обврзувачки, минимални услови за задоволување на потребите.

**Препораката за организација на јавните функции** согласно планираната мрежа на населби, поаѓа од постојната мрежа на јавните функции под претпоставка дека идниот развој на овие функции ќе се развива во согласност со економските, институционални и други промени кои се во тек.

**Образование:**

- основното образование е задолжително за сите населби. Во случај да не може да се организира во населбата, се организираат во соседна населба, со тоа што е задолжително организирање превоз до соседното место. Радиус на гравитација за основни четиригодишни училишта е 1500m, а за осумгодишни училишта 2500 m. За дистанци поголеми од овие, задолжително е обезбедување на превоз по пат на организирање школски автобуси или јавен превоз.

**Здравствена заштита:**

- од примарна здравствена заштита задолжително е мобилна здравствена служба а доколку има можности и потреба и рурална амбуланта;
- организирање на аптеки како комплементарни служби.

**Култура:**

- секоја од населбите треба да има библиотека, и дом на културата, а ако постои интерес и економска основа во некои од населбите и музеј, галерија, и сценско музички дејности

**Физичка култура:**

- организирање на отворени, уредени простори, погодни за одржување на разни спортски активности, опремени со минимални барања за одржување;
- изградба на покриени објекти за физичка култура со соодветни санитарни и останати пропратни простории, како и реконструкција на старите.

**Основни нормативи и стандарди кои треба да се почитуваат при предвидување на јавните функции во село Дабиле, Општина Струмица се:**

За образование:

- за одредување на површината на училишниот објект потребно е мин. 7 m<sup>2</sup> по ученик и мин. 20 m<sup>2</sup> по ученик за комплексот на училиштето.

За здравство:

- гравитациско подрачје на здравствените станици и мобилна здравствена служба да е до 1000 m. Во однос на бројот на лекари потребно е да се обезбедат на 1000 жители просечно 2,17 лекари.

За култура:

- потребен простор за библиотеките е со минимум 100 m<sup>2</sup> на 1000 жители.

За физичка култура:

- за задоволување на просторните потреби на објектите од физичка култура потребни се 2 m<sup>2</sup>/жител.

### **Индустрија**

Развојот и просторната разместеност на индустријата претставува значаен фактор за поттикнување на развојот на вкупната економија и модернизација на другите области од економскиот и општествениот живот. Ефикасното и успешно спроведување на насоките и определбите за поттикнување на развојот на индустриските дејности и нивно рационално разместување во просторот ги детерминираат позитивните промени и во другите сегменти на економијата: пораст на вработеноста, зголемување на бруто домашниот производ, подобрување на животниот стандард и др.

Врз основа на сознанијата и определбите на "Националната стратегија за економски развој на Република Македонија" (МАНУ, 1997), како и врз основа на досегашниот развој, а особено концептот на одржлив развој, основните насоки и стратешки определби на долгорочниот развој на индустријата се следните: технолошко реструктурирање, извозна ориентација на водечките сектори и гранки; **пошироко воведување и развој на еколошки-просторно прифатливо индустриско производство со развој на штедливи технологии (во однос на природните ресурси, енергијата и горивото и работната сила) и (или) малоотпадни (безотпадни) технологии;** зголемување на ефикасноста на производството; почитување на инвестиционите критериуми врз база на континуирано планирање и прифаќање на пазарните критериуми на стопанисување; стратегија на разместеност на индустриските капацитети која ја респектира просторната структура на факторите на разместеноста, рационалниот распоред на материјалните производствени фондови, од аспект на вкупниот простор на Републиката и потребите од комплексен развој на одделни територијални единици; развој на малите претпријатија, заради остварување на концептот на децентрализираниот развој и разместеност на индустријата.

**Развојот на индустријата во одделните општини, особено помалите, се очекува да се остварува со градба на мали, флексибилни капацитети и поголема застапеност меѓу другото и на агроиндустрискиот сектор.**

Во планскиот период, индустриското производство се очекува да биде застапено во сите општини и да остварува растеж кој ќе придонесе за зголемување на вработувањето и подобрување на условите за живеење на граѓаните на поширокиот простор на земјата.

Доколку со Урбанистичкиот план за селото се предвидат површини со производна намена, потребно е да бидат применети планските определби во областа на развојот на индустријата утврдени со "Просторниот план на Република Македонија" применувајќи ја соодветната законска регулатива.

Концепцијата за развој и разместеност на индустријата утврдена со "Просторниот план на Република Македонија" е поставена врз основа на повеќе цели и плански определби кои треба да се имаат во предвид доколку со Урбанистичкиот план за селото се предвиди простор за градба на индустриски објекти:

- вклучување на еколошките преференци во развојот на индустријата и нејзина алокација и разместување;
- развојот на индустријата во поголема мера да се потпира врз примената на достигнувањата на науката и на техничко-технолошкиот прогрес и иновации во технолошките процеси;
- технолошко реструктурирање, во склад со барањата за модернизација и реконструкција на индустријата;
- стратегија на развој на високите технологии усогласени со концепцијата на одржливиот развој: мала суровинска и енергетска интензивност, висока информативна и научна интензивност, високо учество на стручната работна сила, висока фрагментација на пазарот со специфични барања, високи вложувања во предконкурентни истражувања и сеопфатно влијание врз карактеристиките на голем број сегменти на социо-економскиот систем.

Индустријата која е двигател на развојот на вкупната економија има значајно влијание врз квалитетот на животната средина. Во услови на усвоената развојна парадигма на "одржлив" развој, напорите треба да се насочат кон суштествени промени во стратегијата и политиката за развој и просторна алокација на индустриски гранки засновани на принципите на еколошка заштита. Според филозофијата на одржлив развој, економскиот односно индустрискиот развој и заштитата на животната средина прават единствен систем. Одржливиот развој претставува алтернатива за загрозените природни и создадени вредности и за создавање на хумано општество и окружување. Разрешувањето на конфликтите во овој систем треба да почива на интеракција на релацијата простор и социо-економската компонента на развојот.

### **Сообраќај и врски**

Комуникациската мрежа на Република Македонија, сочинета од повеќе комуникациски потсистеми, е етаблирана преку системот за сообраќај и врски врз чија основа, помеѓу другото, се темели и организацијата на просторот на државата. Комуникациските системи во Република Македонија, кои се од особено значење за развојот на стопанските активности, се очекува да се подобруваат, унапредуваат и да се развиваат во две насоки на развој на комуникациите:

- екстерното поврзување на државата (стратешки коридори);
- интерното поврзување во државата (регионални и локални потреби).

Основа за *екстерното поврзување* на државата се дефинираните комуникациски коридори согласно меѓународните конвенции и препораки, што

воедно се и основа за ориентација кон европските и балканските определби за економски и технолошки комуникации, што е од особено значење за извозот.

Основата за *интерното поврзување* во државата односно планирање и развој на патната мрежа на Р. Македонија се базира на категоризација на патиштата, на стратешки дефинирани меѓународни коридори за патен сообраќај, на досега изградената европска патна мрежа-ТЕМ со “Е” ознака на патиштата, на досега изградената магистрална и регионална патна мрежа, како и на определбите од долгорочната стратегија за развој.

Мрежата на патишта “Е” ознака што ги дефинира меѓународните коридори за патен сообраќај низ Републиката се: **Е-65, Е-75, Е-850, Е-871**.

Според Просторниот план на Република Македонија (2002 - 2020 г.) автопатската и магистрална патна мрежа релевантна за предметниот простор е:

- **М-6** - (БГ - Ново Село - Струмица - Радовиш - Штип - М-5; Крак: Струмица - М-1).

Врз основа на **Одлуката за категоризација на државните патишта** („Службен весник на Република Македонија” број 133/11, 150/11 и 20/12) овој магистрален патен правец се преименува со ознаката:

- **А4** - (Граница со Косово-ГП Блаце-крстосница Стенковец-обиколница Скопје-Петровец-Миладиновци-Свети Николе-Штип-Радовиш-Струмица-гр.со Бугарија-ГП Ново Село).

Во идната патна мрежа на Р. Македонија, основните патни коридори ќе ги следат веќе традиционалните правци во насока север-југ (коридор 10), односно исток-запад (коридор 8), што се вкрстосуваат во просторот помеѓу градовите: Скопје, Куманово и Велес. На тој начин дел од магистралните патишта во Република Македонија ќе формираат три основни патни коридори, што треба да се изградат со технички и експлоатациони карактеристики компатибилни со системот на европските автопатишта (ТЕМ):

- север-југ: М-1 (Србија - Куманово - Велес - Гевгелија - Грција),
- исток-запад: М-2 и М-4 (Бугарија-Крива Паланка-Куманово-Скопје-Тетово-Струга-Албанија и крак Скопје - Србија),
- исток-запад: М-5 (Бугарија - Делчево - Кочани - Штип - Велес -Прилеп - Битола - Ресен - Охрид- Требеништа- М4 (крак Битола -граница со Грција).

На автопатската и магистралната патна мрежа се надоврзуваат **регионалните патишта**, што заедно со локалните категоризирани патишта ќе ја сочинуваат патната мрежа на Република Македонија.

Релевантен регионален патен правец за предметната локација според Просторниот план на Република Македонија (2002 - 2020 г.) влегува во групата на **регионални патишта "Р1"** и е со ознака:

- **Р1302** - (Делчево-врска со А3-Пехчево-Берово-Дабиле-врска со А4).

Динамиката за реализација на мрежата, што ќе овозможи целосно опслужување на Република Македонија, ќе биде во функција на сообраќајните потреби (очекуваниот обем на сообраќајот), потребите за интеграција во европскиот патен систем, како и економската моќ на државата, а трасите на меѓународните и магистралните патишта, задолжително ќе поминуваат надвор од населените места и се предлага да се решаваат со денивелирано вкрстосување со останатата патна мрежа.



При планирање да се почитува Законот за јавни патишта („Службен весник на Република Македонија” број 84/08, 52/09, 114/09, 124/10, 23/11, 53/11, 44/12, 168/12, 163/13, 187/13, 39/14, 42/14, 166/14, 44/15, 116/15, 150/15, 31/16, 71/16 и 163/16).

**Железнички сообраќај:** Концепцијата за развој на железничкиот систем базира на потребата за модернизација и проширување на железницата во целина, како и поврзување на железничката мрежа на Република Македонија со соодветните мрежи на Република Бугарија и Република Албанија.

Железничката мрежа на Република Македонија, во планскиот период, треба да ја сочинуваат: магистрални железнички линии од меѓународен карактер, регионални линии и локални линии.

1. Магистрални железнички линии од меѓународен карактер:

- СР- Табановце-Скопје-Гевгелија-ГР ..... 213,5 km
- СР - Блаце-Скопје..... 31,7 km
- ГР -Кременица-Битола-Велес..... 145,6 km
- БГ -Крива Паланка-Куманово ..... 84,7 km
- АЛ-Струга-Кичево-Скопје ..... 143,0 km

Покрај постојните врски Табановце и Блаце на север, односно Гевгелија и Кременица на југ, ќе се изврши и соодветно поврзување на исток кон Република Бугарија, односно на запад кон Република Албанија, со што ќе се овозможи целосно интегрирање на македонскиот железнички систем со соодветните системи на соседните држави.

Според Просторниот план на Република Македонија (2002 - 2020 г.) железничката мрежа релевантна за предметниот простор е во групата на можни секундарни врски со соседните држави, во насока исток кон Република Бугарија:

- Смоквица - Петрич, со изградба на нова железничка линија на цела релација.

Во планскиот период до 2020 год. меѓудругото се очекува развој на интегралниот транспорт, односно техничко-технолошкото доопремување на Македонските железници за извршување на задачите и за вклучување во меѓународниот сообраќај, што е во согласност со стратегијата на развојот на железничкиот сообраќај и со реалните можности на Република Македонија.

При планирање на локацијата да се почитува **Законот за железничкиот систем** („Службен весник на Република Македонија” број 48/10, 23/11, 80/12, 155/12, 163/13, 42/14, 130/14, 152/15, 31/16 и 178/16) и **Законот за сигурност во железничкиот систем** („Службен весник на Република Македонија” број 48/10 и 23/11 и 53/11, 158/11 и 137/13 и 163/13 и 42/14 и 166/14, 147/15, 193/15, 31/16, 52/16, 63/16 и 71/16).

**Воздушен сообраќај:** Воздушните патишта во Република Македонија се интегрален дел од европската мрежа на воздушни коридори со ширина од 10 наутички милји во кои контролирано се одвиваат прелетите над територијата на државата.

Примарната аеродромска мрежа во Република Македонија треба да ја сочинуваат вкупно 4 аеродроми за јавен воздушен сообраќај, и тоа во Скопје, Охрид, **Струмица** и Битола. Аеродромот во Скопје е оспособен за прием и опрема на интерконтинентални авиони, аеродромот во Охрид е реконструиран во повисока-II категорија, а новите аеродроми што се предвидуваат во

Струмица и Битола се предвидени да бидат со доминантна намена за карго транспорт на стоки.

Секундарната аеродромска мрежа се предлага да ја сочинуваат сегашните 5 реконструирани и технички доопремени спортски аеродроми и вкупно 15 аеродроми за стопанска авијација, од кои 7 нови. Покрај тоа треба да се уредат и околу 20 терени за дополнителен развој на воздухопловниот спорт и туризам во согласност со меѓународните прописи за ваков вид на аеродроми.

### **Радиокомуникациска мрежа и антенски системи**

Радиокомуникациска мрежа е јавна електронска комуникациска мрежа со која се обезбедува емитување, пренос или прием на знаци, сигнали, текст, слики и звуци или други содржини од каква било природа преку радиобранови. Основни елементи на примопредавателниот систем се: антените, антенските столбови, водови, засилувачи и друго.

Јавните електронски комуникациски мрежи треба да се планираат, поставуваат, градат, употребуваат и слично под услови утврдени со Законот за електронските комуникации, прописите донесени врз основа на него, прописите за просторно и урбанистичко планирање и градење, прописите за заштита на животната средина, нормативите, прописите и техничките спецификации содржани во препораките на Европската Унија.

Изложеноста на јавноста на нејонизирачко електромагнетно зрачење со пуштањето во работа на антенски систем не треба да ги надминува вредностите пропишани со Упатството за гранични вредности при изложеност на нејонизирачко зрачење издадено од Меѓународна комисија за заштита од нејонизирачко зрачење (ICNIRP – International Commission on Non-Ionizing Radiation Protection). Агенцијата за електронски комуникации врши контрола со мерење на нејонизирачкото електромагнетно зрачење, со цел да ја утврди усогласеноста на антенските системи со граничните вредности.

Оператори на мобилната телефонија во Р.Македонија се М-Телеком, ВИП и Лајкамобајл. Тие во своите секојдневни развојни активности вршат:

- Квалитетно мрежно покривање со мобилен сигнал на:
  - региони, општини, населени места,
  - подрачја од јавен интерес (културно-историски, спортски, стопански, индустриски, погранични зони и др.),
  - сообраќајна и транспортна инфраструктура,
- Подготовка на проекти за развој на мрежата согласно постоечката инфраструктура на теренот,
- Усогласување на развојните планови со одделни институции на државата (министерства, управи и сл.).

**Целиот овој регион, покриен е со сигнал на мобилна телефонија на мобилните оператори.**

**Кабелска електронска комуникациска мрежа** - се користи за дистрибуција на јавни електронски комуникациски услуги до крајниот корисник. Пристапниот дел на мрежата е изграден од кабли (од бакарни парици, коаксијални, хибридни коаксијално-оптички и/или оптички) и придружни дистрибутивни и изводни точки: канали, цевки, кабелски окна/шахти, надворешни ормари и др.

Јавната кабелска електронска комуникациска мрежа и придружните средства треба да се планираат, проектираат, поставуваат и градат на начин кој нема да ја попречува работата на другите електронски комуникациски мрежи

и придружни средства, како ни обезбедувањето на другите електронски комуникациски услуги.

Изградбата на јавните електронски комуникациски мрежи и придружни средства треба да се обезбеди:

- заштита на човековото здравје и безбедност,
- заштита на работната и животната средина,
- заштита на просторот од непотребни интервенции,
- заштита на инфраструктурата на изградените јавни електронски комуникациски мрежи,
- унапредување на развојот и поттикнување на инвестиции во јавните електронски комуникациски мрежи со воведување на нови технологии и услуги, а особено со воведување на следни генерации на јавни електронски комуникациски мрежи.

АД “Македонски Телекомуникации” и останатите оператори за своите корисници обезбедуваат широк опсег на услуги како што се: говорни услуги (вклучувајќи услуги со додадена вредност), услуги за пренос на податоци, пристап до Интернет, мобилни комуникациони услуги, јавни говорници и др. Комуникациските услуги се обезбедуваат врз основа на добро воспоставената електронска комуникациска мрежа со примена на најсовремени технологии.

Телефонските корисници во ова подрачје во електронско комуникацискиот сообраќај се приклучени преку телефонската централа во Струмица.

Операторите на јавна кабелска електронска комуникациска мрежа до крајот на 2020 година треба да обезбедат можност за широкопојасен пристап до услуги (broadband) со големи брзини на: 100% од домаќинствата покриени со мрежата на операторот со можност за пристап до јавната комуникациска мрежа со брзина на пренос од 30 Mbps и најмалку 50% од домаќинствата покриени со мрежата на операторот со можност за пристап до јавната комуникациска мрежа со брзина на пренос од 100 Mbps.

За потреби на селото, изградената електронска комуникациска инфраструктура за пренос со големи брзини треба да им овозможи на сите корисници слободен избор на оператор, а на сите оператори пристап до градбите под еднакви и недискриминаторски услови.

### **Заштита на животната средина**

Анализата на влијанијата врз животната средина, како превентива, има за цел да ги идентификува можните проблеми, да ги рационализира трошоците и да направи оптимален избор на мерките за заштита на животната средина. За разлика од “пасивниот” пристап, со кој се применуваат заштитни мерки по настанатиот проблем, што претставува финансиско оптоварување на производителите, давачите на услуги и општеството во целост, превентивната заштита на животната средина се трансформира во елемент на развој и појдовна основа за глобалното управување со животната средина засновано на принципите на одржливиот развој. Одржувањето на континуитет во следењето на состојбите во медиумите и областите на животната средина, дава претстава за трендот на промени кои настанале во текот на подолг временски период на анализираното подрачје, како основа за планирање и предвидување на промените кои би можело да се очекуваат во животната средина во временската рамка на која се однесува планскиот документ.

Со изработка на Урбанистички план за село Дабиле, Општина Струмица, и имплементација на параметрите за уредување на просторот ќе се обезбеди:

- Рационално и ефикасно користење на градежното земјиште и поефикасно искористување на постојната ангажирана површина, како и површината на предвиденото проширување;
- Ефикасно сообраќајно поврзување, планско уредување и екипирање на населбата со комунална инфраструктура и неопходните функционални содржини;
- Стимулација на населението за траен опстанок во матичната средина преку целосна афирмација на најбитните аспекти на живеењето и стопанисувањето и се создава неопходна социјална и економска сигурност;
- Се запазуваат и афирмираат културните и природните посебности и вредности и се запазува квалитетот на животната средина во селските подрачја.

**Со цел да се обезбеди заштита и унапредување на животната средина при изработката на Урбанистички план за село Дабиле, Општина Струмица, потребно е да се почитуваат одредбите пропишани во законската регулатива од областа на заштита на животната средина и подзаконските акти донесени врз нивна основа.**

Мерки за заштита на животната средина кои треба да се превземат со цел да се обезбеди одржлив развој на анализираното подрачје со минимално негативно влијание врз медиумите и областите во животната средина:

- Да се внимава да не дојде до искористување на земјиштето на начин и обем со кој би се загрозиле неговите природни вредности;
- Потенцијалната ерозија на земјиштето треба да се спречи со што е можно побрзо завршување на земјените активности, покривање на околниот терен со вегетација и оградувања на нагибите;
- Да се уредат зелените површини во границите на планскиот опфат, со видови (автохтони) со висок биоакумулативен капацитет за евентуално присутните загадувачки материји во воздухот и почвата;
- Да се следи и контролира присуството на загадувачки материји во воздухот со цел да се одржи квалитетот на воздухот во граници на дозволените нивоа на емисии;
- Планскиот опфат се наоѓа во непосредна близина на реката Струмица, која согласно Просторниот план на Република Македонија е река со нарушен квалитет, поради што е потребно да се предвидат соодветни мерки за заштита;
- Да се предвидат соодветни технички зафати за пречистување на отпадните води и имплементација на технологии кои ќе овозможат нивно повторно искористување за истата или друга намена;
- Да се контролира квалитетот на пречистените отпадни води пред испуштање во најблискиот реципиент, со цел да се усогласат вредностите на концентрацијата на материите присутни во пречистената отпадна вода со пропишаните гранични вредности на максимално дозволените концентрации на материите присутни во реципиентот;
- Да се превземат активности за намалување на бучавата и вибрациите од опремата, со цел да се избегнат негативните ефекти од бучавата и да се почитуваат пропишаните гранични вредности за дозволено ниво на бучава во животната средина;
- Организирано управување со отпадот со цел да се минимизира негативното влијание врз животната средина, животот и здравјето на

луѓето. Создавачот и/или поседувачот на отпадни материи и емисии ги сноси сите трошоци за санација на евентуално предизвиканите нарушувања во животната средина;

- Да се изведуваат енергетски ефикасни објекти и да се применуваат најдобри достапни технологии во процесот на производство.

### **Заштита на природното наследство**

Од областа на **заштита на природата** (*природното наследство, природните реткости и биолошката и пределската разновидност*), Урбанистичкиот план за село треба да се усогласи со Просторниот план на Република Македонија на тој начин што, врз основа на режимот за заштита, ќе се организира распоред на активности и изградба на објекти кои ќе се усогласат со барањата кои ги поставува одржливото користење на природата и современиот третман на заштитата.

Особено внимание при заштита на природата, треба да се посвети на начинот, видот и обемот на изградбата што се предвидува во заштитените простори за да се одбегнат или да се надминат судирите и колизиите со инкомпатибилните функции. За таа цел е неопходно почитување на следните принципи:

- Оптимална заштита на просторите со исклучителна вредност;
- Зачувување и обновување на постојната биолошка и пределска разновидност во состојба на природна рамнотежа;
- Обезбедување на одржливо користење на природното наследство во интерес на сегашниот и идниот развој, без значително оштетување на деловите на природата и со што помали нарушувања на природната рамнотежа;
- Спречување на штетните активности на физички и правни лица и нарушувања во природата како последица на технолошкиот развој и извршување на дејности, односно обезбедување на што поповолни услови за заштита и развој на природата;
- Рационална изградба на инфраструктурата;
- Концентрација и ограничување на изградбата;
- Правилен избор на соодветна локација.

Согласно Законот за заштита на природата (Службен весник на РМ, бр.67/04, 14/06, 84/07, 35/10, 47/11, 148/11, 59/12, 13/13, 163/13, 41/14, 146/15, 39/16 и 63/16) и Законот за животна средина (Службен весник на РМ, бр.53/05, 81/05, 24/07, 159/08, 83/09, 48/10, 124/10, 51/11, 123/12, 93/13, 187/13, 42/14, 44/15, 129/15, 192/15 и 39/16) потребно е внесување на мерки за заштита на природата при планирањето и уредувањето на просторот и истите треба строго да се почитуваат.

**Согласно Студијата за заштита на природното наследство, изработена за потребите на Просторниот план на Република Македонија, на просторот кој е предмет на разработка на Урбанистички план за село Дабиле, Општина Струмица, нема регистрирано ниту евидентирано природно наследство.**

Доколку при изработка на Урбанистичкиот план за село или при уредување на просторот се дојде до одредени нови сознанија за природно наследство кое би можело да биде загрозено со урбанизацијата на овој

простор, потребно е да се предвидат мерки за заштита на природното наследство:

- Утврдување на границите и означување на сите објекти кои би можеле да бидат предложени и прогласени како природно наследство;
- Забрана за вршење на какви било стопански активности кои не се во согласност со целите и мерките за заштита утврдени со правниот акт за прогласување природното добро или Просторниот план за подрачје со специјална намена;
- Магистралната и останатата инфраструктура (надземна и подземна) да се води надвор од објектите со природни вредности, а при помали зафати потребно е нејзино естетско вклопување во природниот пејзаж;
- Воспоставување на мониторинг, перманентна контрола и надзор на објектите со природни вредности и преземање на стручни и управни постапки за санирање на негативните појави;
- Воспоставување на стручна соработка со соодветни институции во окружувањето;
- Почитување на начелата за заштита на природата согласно Законот за заштита на природата.

### **Заштита на културно наследство**

Во своето милениумско постоење, човековата цивилизација од праисторијата до денес, на територија на Р.Македонија, оставила значајни траги од вонредни културни, историски и уметнички вредности кои го потврдуваат постоењето, континуитетот и идентитетот на македонскиот народ на овие простори.

Просторниот аспект на недвижното културно наследство е предмет на анализа во корелација со долгорочната стратегија на економски, општествен и просторен развој, односно стратегија за зачувување и заштита на тоа наследство во услови на пазарно стопанство.

Републичкиот завод за заштита на спомениците на културата, за потребите на Просторниот план на Републиката, изготви **Експертен елаборат за заштита на недвижното културно наследство** во кој е даден Инвентар на недвижното културно наследство од посебно значење.

Инвентарот содржи список на регистрирани и евидентирани недвижни културни добра, што подразбира список на недвижните предмети со утврдено својство споменик на културата, односно на недвижните предмети за кои основано се претпоставува дека имаат споменично својство. Тоа се: археолошки локалитети, цркви, манастири, џамии, бањи, безистени, кули, саат кули, турбиња, мавзолеи, конаци, мостови, згради, куќи, стари чаршии, стари градски јадра и други споменици со нивните имиња, локации, блиските населени места, период на настанување и општините во кои се наоѓаат спомениците.

Согласно постоечката законска регулатива, видови на недвижно културно наследство се: споменици, споменични целини и културни предели.

Значаен дел од недвижното културно наследство (околу 45%), се наоѓа во **руралните средини** и ридско - планинските подрачја, кои се целосно или делумно напуштени, што значително ја усложнува нивната заштита и користење.

На подрачјето кое е предмет на анализа **има** регистрирани недвижни споменици на културата (Експертен елаборат):

1. Црква Св.Тројца, Дабилџа, 1868 год
2. Спменик посветен на Атанас Караманов, Дабилџа, 20 век

Во Археолошката карта на Република Македонија, која ги проучува предисториските и историските слоеви на човековата егзистенција, од најстарите времиња до доцниот среден век, на анализираното подрачје, **нема** евидентирани локалитети.

Според Просторниот план на Р. Македонија, најголем број на цели се однесуваат на третманот и заштитата на културното наследство во плановите од пониско ниво.

При изработка на планска документација од пониско ниво, да се утврди точната позиција на утврдениот **локалитет со културно наследство** и во таа смисла да се применат плански мерки за заштита на недвижното наследство:

- задолжителен третман на недвижното културно наследство во процесот на изработката на просторните и урбанистичките планови од пониско ниво заради обезбедување на плански услови за нивна заштита, остварување на нивната културна функција, просторна интеграција и активно користење на спомениците на културата за соодветна намена, во туристичкото стопанство, во малото стопанство и услугите, како и во вкупниот развој на државата;
- планирање на реконструкција, ревитализација и конзервација на најзначајните споменички целини и објекти и организација и уредување на контактниот, околниот споменичен простор заради зачувување на нивната културно - историска димензија и нивна соодветна презентација;
- измена и дополнување на просторните и урбанистичките планови заради усогласување од аспект на заштитата на недвижното културно наследство.

Согласно Закон за просторно и урбанистичко планирање културното недвижно наследство во просторните и урбанистички планови треба да се третира на начин кој ќе обезбеди негово успешно вклопување во просторното и организационо ткиво на градовите и населените места или пошироките подрачја и потенцирање на неговите градежни, обликовни и естетски вредности.

### **Туризам и организација на туристички простори**

**Туризмот и угостителството** со својата основна функција-прифаќање, сместување и истовремено задоволување на голем број разновидни барања и желби на туристите, влијае врз вкупната економија и развојот на одредена средина, а исто така има изразено влијание и врз просторот во кој ја извршува својата дејност. Туризмот со своето мултиплицирано влијание во процесот на стопанисување, посредно и непосредно, ги вклучува и другите гранки и дејности во вкупната понуда на туристичкиот пазар. Ова пред сè, се однесува на угостителството, трговијата, сообраќајот, занаетчиството, здравството и на разни други видови услуги. Исто така, преку туризмот се нудат и се продаваат нематеријални вредности, како што се: разни информации, обичаи, фолклор, забава, спортско-рекреативни активности и слично.

Врз основа на комплексно согледаните природни и создадени услови и ресурси по обем, квалитет, распространетост или уникатност, функционалност, атрактивност и степен на активираноста, на територијата на Р. Македонија како посебни целини може да се издвојат следните видови на туристички

потенцијали: водените површини, планините, бањите, целините и добрата со природно и културно наследство, транзитните туристички правци, градските населби, ловните подрачја и селата.

Согласно со основните долгорочни цели, концептот и критериумите за развој и организација на туристичката понуда, во Р. Македонија се дефинирани вкупно 10 туристички региони со 54 туристички зони.

**Предметната локација припаѓа на Струмичко - Радовишки туристички регион со 4 туристички зони и 12 туристички локалитети.**

### **Заштита од воени разурнувања, природни и техничко-технолошки катастрофи**

Согласно Просторниот план на Република Македонија, **предметната локација за која се наменети условите за планирање на просторот за изработка на Урбанистички план за село Дабиле, Општина Струмица, се наоѓа во простори со висок степен на загрозеност од воени дејства.** Тоа се простори кои во случај на војна би се нашле во зафатот на стратегиските насоки на нападот на агресорот. Истовремено тоа се насоки кои се совпаѓаат со природните комуникациски коридори во кои се сконцентрирани најразвиените физички структури и се со најгуста населеност. Оттука во случај на војна во овие простори може да се очекува висок степен на повредливост на физичките структури, луѓето и материјалните добра.

Согласно со Законот за заштита и спасување, **задолжително треба да се применуваат мерките за заштита и спасување кои опфаќаат урбанистичко-технички и хуманитарни мерки.**

Согласно Законот за заштита и спасување ("Службен весник на Република Македонија" број 93/12 - пречистен текст, 41/14, 129/15, 71/16 и 106/16), мерките за заштита и спасување задолжително се применуваат во процесот на планирање и уредување на просторот и проектирање и изградба на објектите, на начин кој го уредува Владата на РМ со подзаконски акт.

Засолнувањето опфаќа планирање, изградба, одржување и користење на јавните засолништа, одржување и користење на изградените засолништа и на другите заштитни објекти за заштита на населението, материјалните добра и културното наследство на Републиката. Јавните засолништа се планираат согласно со програмата на Владата за мерките за заштита и спасување и програмата на единиците на локалната самоуправа за мерките за заштита и спасување, а истите се вградени во урбанистичките планови.

Обврска за изградба на засолништа за основна заштита имаат инвеститорите на објектите наменети за телекомуникации, телевизиски, радио и печатени медиуми, значајни индустриски и енергетски објекти, значајни сообраќајни објекти и објекти наменети за јавни здравствени служби, образованието и културата.

Обврска за изградба на засолништа за дополнителна заштита имаат инвеститорите на станбени и станбено деловни објекти.

**Сеизмичките појави - земјотресите** се доминантни природни непогоди во Република Македонија, кои можат да имаат катастрофални последици врз човекот и природата. Присутни се низ вековите, на десет сеизмички жаришта во земјата или во нејзината поблиска и поширока околина. Земјотресите со умерени магнитуди ( $M < 6,0$ ) можат да предизвикаат сериозни разурнувања, бидејќи традиционално градените објекти, особено во руралните средини, не можат да ги издржат овие земјотреси без значителни оштетувања.



Историските податоци покажуваат дека силните земјотреси генерирани на територијата на државата се проследени и со појава на колатерални хазарди (ликвификација, одрони, свлечишта, пукнатини, раседници, померувања), со доминантни одрони и свлечишта, што уште повеќе ги зголемува негативните последици на земјотресите.

Во досегашниот просторен развој на Републиката, природните богатства, географските, морфолошките и другите погодности имале доминантно влијание врз изградбата и уредувањето на нејзината територија, без оглед на присутните сеизмички ризици. Тоа создава конфликтна ситуација во која најголемите градови, најголем број на населението, индустриските капацитети и најзначајните комуникации, како што се коридорите север - југ и исток - запад, се лоцирани во зоните со најголема сеизмичност (интензитет од VII – X степени на МКС -64).

Локацијата за која се наменети условите за планирање на просторот се наоѓа во зона со **VIII степени по Меркалиевата скала на очекувани земјотреси.**

Намалување на сеизмичкиот ризик може да се изврши со задолжителна примена на нормативно - правна регулатива, со која се уредени постапките, условите и барањата за постигнување на технички конзистентен и економски одржлив степен на сеизмичка заштита, кај изградбата на новите објекти.

Во инвестиционите проекти треба да се разработат мерките за заштита на човекот, материјалните добра и животната средина од природни катастрофи.

Неопходно е перманентно ажурирање на плановите за заштита од елементарни непогоди, кои согласно законските обврски постојат за целата територија на државата, поради присутниот сеизмички хазард, како и изложеноста на други природни катастрофи. Со реализација на наведените приоритети се создаваат реални услови за успешна инженерска превенција и намалување на сеизмичкиот ризик на територијата на Република Македонија, односно за ефикасен менаџмент на ефектите и вонредните состојби предизвикани од силните сеизмички сили.

За успешно функционирање **на заштитата од природни и елементарни катастрофи** во процесот на урбанистичко планирање потребно е да се преземат соодветни мерки за **заштита од пожари**, односно евентуалните човечки и материјални загуби да бидат што помали во случај на пожари.

Во однос на диспозицијата на противпожарната заштита, предметната локација во случај на пожар ќе ја опслужуваат противпожарни единици од **градот Струмица.**

Во процесот на планирање потребно е да се води сметка за конфигурацијата на теренот, степен на загрозеност од пожари и услови кои им погодуваат на пожарите: климатско-хидролошките услови, ружата на ветрови и слично кои имаат влијание врз загрозеност и заштита од пожари.

Заради поуспешна заштита во урбанистички планови се превземаат низа мерки за отстранување на причините за предизвикување на пожари, спречување на нивното ширење, гаснење и укажување помош при отстранување на последиците предизвикани со пожари, кои се однесуваат на:

- изворите за снабдување со вода, капацитетите на водоводната мрежа и водоводните објекти кои обезбедуваат доволно количество вода за гаснење на пожари;

- оддалеченоста меѓу зоните предвидени за станбени и јавни објекти и зоните предвидени за индустриски објекти и објекти за специјална намена за сместување лесно запаливи течности, гасови и експлозивни материји;
- широчината, носивоста и проточноста на патиштата со кои ќе се овозможи пристап на противпожарни возила до секој објект и нивно маневрирање за време на гаснење на пожарите.

Заштитата од пожари опфаќа мерки и дејности од нормативен, оперативен, организационен, технички, образовно-воспитен и пропаганден карактер, кои се уредени со Законот за заштита и спасување, како и Уредбата за спроведување на заштитата и спасувањето од пожари.

Од метеоролошки појави со карактеристики на елементарни непогоди се манифестираат појавата на **град, луњени ветрови и магли**.

Едно од можните и неопходно потребни превентивни мерки за заштита од **техничко - технолошки катастрофи** е планирањето, кое преку осознавање и анализа на состојбите и опасностите од можните инциденти, во одржувањето на инсталациите и опремата, треба да создаде прифатлив однос кон животната средина.

Потребна е доследна примена на основните методолошки постапки за планирање и уредување на просторот:

- оценка на состојбите на природните компоненти на животната средина и степенот на загрозеност од појава на технички катастрофи;
- оценка на оптовареноста на просторот со технолошки системи со одредено ниво на ризик;
- анализа на меѓусебната зависност на природните услови и постојните технолошки системи;
- дефинирање на нивото на постојниот ризик при редовна секојдневна работа на технолошките системи и при појавата на инцидентни случаи;
- процена на загрозеноста на луѓето и материјалните добра;
- утврдување на критериумите за избор на оптимална варијанта на заштита врз основа на проценетиот степен на загрозеност.

Со примена на оваа методолошка постапка може да се очекува остварување на следните основни цели за заштита од техничко-технолошки катастрофи:

- максимално усогласување и користење на просторот од аспект на заштита во рамките на просторните можности;
- вградување на мерките на кои се заснова организацијата на заштита и спасување на човечките животи и материјалните добра од техничко-технолошки катастрофи во определувањето на намената на просторот;
- интегрирање на елементите на загрозеноста на прашањата врзани со заштитата на животната средина.

Заради постигнување на целосна заштита на луѓето, материјалните добра и потесната и пошироката животна средина постојат три нивоа на преземање на сигурносни, превентивни мерки:

**Прво ниво:** ги вклучува сите мерки кои се преземаат во одржувањето на опремата и инсталациите, заради сигурно користење на опасни материјали во технолошките процеси и одбегнување на технолошки катастрофи.

**Второ ниво:** се однесува на сите мерки кои треба да обезбедат ограничување на емисијата како последица од пожар, експлозија или ослободување на хемикалии, што може да се случи во околности на поголеми индустриски акциденти.

**Трето ниво:** вклучува мерки кои се преземаат за заштита на животната средина во смисла на ограничување на ефектите од емисија на опасни материји, или последици од пожар и експлозии.

При изработката на плановите од пониско ниво треба да се има предвид следното:

- Потребата од оформување на системот на евиденција и анализа на технолошките акциденти, компатибилен на системот MAPC на Европската унија, како база за евиденција на опасни материјали, присутни во технолошките постројки и можни причини на катастрофи.
- Потребата од предвидување на превентивни мерки од страна на стопанските субјекти за спречување на технолошки катастрофи, базирани врз анализата на однесувањето на исти или слични постројки.
- Изработка на соодветни планови и програми за заштита на населението и едукација и тренинг на персоналот во случај на евентуална техничка катастрофа.

### **Усогласување на планската документација со Просторниот план**

Сите активности во просторот треба да се усогласат со насоките на **Просторниот план на државата**, а особено значителните и оние кои се однесуваат на планирањето и изградбата на:

- државните инфраструктурни системи (патишта, железници, воздушен сообраќај, телекомуникации);
- енергетските системи, енерговоди и поголеми водостопански системи;
- градежните објекти важни за Државата;
- капацитетите за користење на природните ресурси;
- намената и користењето на површините;
- основите на долгорочната политика на урбанизација;
- мрежата на големата инфраструктура;
- **мрежата на населби**;
- определбите за заштита на животната средина, природното и културното наследство.

Во однос на намената на површините, определбите се следните:

- При изработка на урбанистичките планови на населбите, површините за сите урбани содржини треба да се бараат исклучиво во рамките на постојните урбани опфати, а надвор од овие рамки за исклучително оправдани цели и потреби, на површини од послаби бонитетни класи (над IV категорија);
- Изградбата на викенд зони, стопаски зони, земјоделски и други објекти со специфични намени да се насочува кон подрачја кои со планови и програми на општините ќе бидат определени за тие цели;
- Просторите во близина на пороите да се исклучуваат од зони за изградба на објекти и истите да се заштитуваат од можните излевања и наноси со предвидување на заштитни зелени површини.

Посебни мерки и активности за остварување на рационалното користење и заштита на просторот, како и посебни интереси на просторниот развој се:

- Обезбедување на спроведување на постојните закони и прописи со кои се заштитува просторот, ресурсите и националното богатство и се организира и уредува просторот со цел за вкупен развој.
- Рационално користење на подрачјата за градба и нивно проширување или формирањето на нови врз база на критериумите за изготвување на соодветна планска документација.
- Насоките и критериумите за уредување на просторот надвор од градежните подрачја треба да се утврдат со помош на стручни основи и упатствата од ресорите на земјоделството, водостопанството, шумарството и заштитата на животната средина.
- Создавање на услови за лоцирање на мали стопански единици.

## **ЗАКЛУЧНИ СОГЛЕДУВАЊА**

Условите за планирање на просторот се издаваат за потребите за изработка на Урбанистички план за село Дабиље, Општина Струмица.

Во граници на планскиот опфат се предвидуваат намени на земјиштето согласно Законот за просторно и урбанистичко планирање и Правилникот за стандарди и нормативи за урбанистичко планирање. Планскиот опфат на селото изнесува 121,98 ha.

Површината на планскиот опфат за кој се издаваат условите за планирање на просторот изнесува 121,58 ha. За останатиот дел од планскиот опфат, со површина од 0,4 ha, се издадени Услови за планирање на просторот за Локална урбанистичка планска документација за изградба на стопански комплекс со намена Г2, Г3 и Г4 (лесна и загадувачка индустрија, стоваришта и сервиси) на КП 2512/1 и КП 2512/2 КО Дабиље, Општина Струмица со тех.бр. Y16812. При изработка на Урбанистичкиот план за село Дабиље, се задолжува Општината да ја има предвид намената на просторот за кој се издадени Условите за планирање за стопански комплекс.

**Условите за планирање треба да претставуваат влезни параметри и смерници при планирањето на просторот на населбата и поставување на планските концепции и решенија по сите области релевантни за планирањето на просторот, обработени во согласност со Просторниот план на Република Македонија.**

При изработката на Урбанистички план за село Дабиље, Општина Струмица, треба да се земат во предвид горенаведените забелешки и следните поединечни заклучни согледувања од секторските области опфатени со Просторниот план на Република Македонија.

### ***Економски основи на просторниот развој***

- При спроведувањето на стратегијата за организација и користење на просторот за производни и услужни дејности, решенијата во просторот треба да овозможат поголема атрактивност на просторот, заштита на природните и создадени ресурси и богатства, сообраќајно и информатичко поврзување, локациона флексибилност и почитување на објективните фактори на развојот.
- Реализацијата на Урбанистичкиот план за селото согласно определбите на "Просторниот план на Република Македонија", треба да базира на принципите и стандардите за заштита на животната средина и одржлив економски развој, особено превенција и спречување на негативните влијанија на постојните и планирани производни и услужни дејности применувајќи ја релевантната законска регулатива.
- Појдовна поставка за просторниот и регионалниот развој е дека за просторното и урбанистичкото планирање не се доволни сознанијата за развојот на стопанството во земјата, туку треба да се согледаат и да се предвидат и последиците од тој развој врз неговото разместување во просторот.
- Една од планските определби утврдени со "Просторниот план на Република Македонија" е рационално користење на земјиштето заради што е неопходно пред започнување на сите активности да се утврди економската и општествена оправданост за зафаќање на предложената површина на планскиот опфат на селото.

### **Користење и заштита на земјоделско земјиште**

- Согласно просторниот план на Република Македонија просторот на РМ е поделен во **6 земјоделско стопански реони и 54 микрореони. Предметната локација припаѓа на Медитерански или Повардарски земјоделско стопански реон поделен на Јужно медитерански со 2 микрореони и Централно-медитерански со 10 микрореони.**
- При изработка на планската документација, неопходно е воспоставување и почитување на ефикасна контрола на користењето и уредување на нормите и стандарди за градба. Меѓу приоритетните определби на Просторниот план е заштитата на земјоделското земјиште, а особено стриктното ограничување на трансформацијата на земјиштето од I-IV бонитетна класа за неземјоделско користење, како и зачувување на квалитетот и природната плодност на земјиштето.

### **Водостопанство и водостопанска инфраструктура**

- За долгорочно и квалитетно водоснабдување на селото потребно е околу изворот да се дефинираат заштитни зони и режим на заштита во зоните.
- Доколку за водоснабдување се користат подземни води (бунари) користењето на водите да биде врз основа на хидрогеолошки испитувања со кои ќе се дефинира режимот на хранење на бунарите и квалитетот на водата.
- Обезбедувањето на потребните количини на вода за селото треба да се одвива во насока на рационално користење на водата преку примена на модерни технички решенија во управувањето со системот за водоснабдување.
- Отпадните води пред да се испуштат во реципиентот мора да бидат подложени на соодветен третман со што нивниот квалитет ќе биде доведен во согласност со критериумите дефинирани со “Уредбата за категоризација на водотеците, езерата, акумулациите и подземните води”.
- Доколку во границите на планскиот опфат на селото постојат стопански капацитети кои од технолошкиот процес испуштаат отпадни води кои поради својот квалитет може да го оневозможат функционирањето на (идната) пречистителната станица или да предизвикаат проблеми во функционирањето на канализациската мрежа во селото, стопанскиот субјект мора да изврши предтретман на отпадните води пред да ги испушти во канализациската мрежа.
- При изработката на планската документација за селото да се утврди местоположба на постоечката и планираната инфраструктура за наводнување и одводнување на обработливите површини и соодветно на тоа да се предвидат мерки за нивна заштита согласно законската регулатива.

### **Енергетика и енергетска инфраструктура**

- Планскиот опфат за село Дабилџе, Општина Струмица нема конфликт со постојните и планирани енергетски водови.
- Потребно е да се обезбеди сигурно и непрекинато снабдување со електрична енергија на селото со напон кој ќе биде во дозволените граници.

### **Урбанизација и мрежа на населби**

- Неопходно е почитување на определбите на Просторниот план во однос на дестимулација на проширување на градежното земјиште од една и поефикасно и порационално искористување на постојната ангажирана површина од друга страна;
- При изработка на урбанистичките планови на населбите, површините за сите урбани содржини треба да се бараат исклучиво во рамките на постојните урбани опфати, а надвор од овие рамки за исклучително оправдани цели и потреби, на површини од послаби бонитетни класи (над IV категорија);
- Изградбата на викенд населби, стопански зони, земјоделски и други објекти со специфични намени да се насочува кон подрачја кои со планови и програми на општините ќе бидат определени за тие цели;
- Усогласување на густините на населеност, изграденост и спратност, со принципите на хумано живеење и рационално искористување на просторот и урбаните содржини согласно со сите видови на заштита.

### **Домување**

- Основна определба на станбената изградба во областа на домувањето за **Урбанистички план за село Дабиле, Општина Струмица**, во планираниот период треба да биде реализација на зацртаните цели на концепцијата на домувањето во зависност од потребите и економските можности;
- Стандардите за овозможување на потребен и квалитетен станбен простор согласно ППРМ за селото треба да се заснова на нормативите зацртани во ППРМ и тоа: 20 - 25 m<sup>2</sup>/жител станбена површина, 40 - 80 m<sup>2</sup>/стан (оптимална големина), 100% опременост на станот со инсталации и потполно елиминирање, односно замена на субстандардниот станбен фонд.

### **Јавни функции**

- Организација на јавните функции, согласно планираната мрежа на населби, да поаѓа од постојната мрежа на јавните функции со запазување на пропишаните стандарди и нормативи согласно ППРМ, а под претпоставка дека идниот развој на овие функции ќе се развива во согласност со економските, институционални и други промени кои се во тек.

### **Индустија**

- Развојот на индустријата во одделните општини, особено помалите, се очекува да се остварува со градба на мали, флексибилни капацитети и поголема застапеност меѓу другото и на агроиндустрискиот сектор.
- Доколку со Урбанистичкиот план за селото се предвидат површини со производна намена, потребно е да бидат применети планските определби во областа на развојот на индустријата утврдени со "Просторниот план на Република Македонија" применувајќи ја соодветната законска регулатива.
- Индустијата која е двигател на развојот на вкупната економија има значајно влијание врз квалитетот на животната средина. Во услови на усвоената развојна парадигма на "одржлив" развој,

напорите треба да се насочат кон суштествени промени во стратегијата и политиката за развој и просторна алокација на индустриски гранки засновани на принципите на еколошка заштита.

#### **Сообраќајна инфраструктура**

- Според Просторниот план на Република Македонија (2002 - 2020 г.) автопатската и магистрална патна мрежа релевантна за предметниот простор е:  
**A4** - (Граница со Косово-ГП Блаце-крстосница Стенковец-обиколница Скопје-Петровец-Миладиновци-Свети Николе-Штип-Радовиш-Струмица-гр.со Бугарија-ГП Ново Село).
- Релевантниот регионален патен правец за предметната локација влегува во групата на **регионални патишта "P1"** и е со ознака:  
**P1302** - (Делчево-врска со А3-Пехчево-Берово-Дабиле-врска со А4).
- При планирање да се почитува **Законот за јавни патишта** („Службен весник на Република Македонија” број 84/08, 52/09, 114/09, 124/10, 23/11, 53/11, 44/12, 168/12, 163/13, 187/13, 39/14, 42/14, 166/14, 44/15, 116/15, 150/15, 31/16, 71/16 и 163/16).
- При планирање на локацијата да се почитува **Законот за железничкиот систем** („Службен весник на Република Македонија” број 48/10, 23/11, 80/12, 155/12, 163/13, 42/14, 130/14, 152/15, 31/16 и 178/16) и **Законот за сигурност во железничкиот систем** („Службен весник на Република Македонија” број 48/10 и 23/11 и 53/11, 158/11 и 137/13 и 163/13 и 42/14 и 166/14, 147/15, 193/15, 31/16, 52/16, 63/16 и 71/16).

#### **Радиокомуникациска и кабелска електронско комуникациска мрежа:**

- Планскиот опфат за село Дабиле, Општина Струмица нема конфликт со постојните и планирани радиокомуникациски и кабелски електронско комуникациски мрежи.
- Преку кабелските електронски комуникациски мрежи, на крајните корисници треба да им се обезбеди сигурен пренос на јавни електронски комуникациски услуги со задоволување на одредени општи и посебни услови за квалитет, во согласност со Законот за електронските комуникации и препораките за обезбедување на одредено ниво на квалитет на пренос.

#### **Заштита на животна средина**

- Со цел да се обезбеди заштита и унапредување на животната средина при изработката на Урбанистички план за село Дабиле, Општина Струмица, потребно е да се почитуваат одредбите пропишани во законската регулатива од областа на заштита на животната средина и подзаконските акти донесени врз нивна основа.
- Да се внимава да не дојде до искористување на земјиштето на начин и обем со кој би се загрозиле неговите природни вредности.
- Потенцијалната ерозија на земјиштето треба да се спречи со што е можно побрзо завршување на земјените активности, покривање на околниот терен со вегетација и оградувања на нагибите.



- Да се уредат зелените површини во границите на планскиот опфат, со видови (автохтони) со висок биоакумулативен капацитет за евентуално присутните загадувачки материји во воздухот и почвата.
- Да се следи и контролира присуството на загадувачки материји во воздухот со цел да се одржи квалитетот на воздухот во граници на дозволените нивоа на емисии.
- Планскиот опфат се наоѓа во непосредна близина на реката Струмица, која согласно Просторниот план на Република Македонија е река со нарушен квалитет, поради што е потребно да се предвидат соодветни мерки за заштита;
- Да се предвидат соодветни технички зафати за пречистување на отпадните води и имплементација на технологии кои ќе овозможат нивно повторно искористување за истата или друга намена.
- Да се контролира квалитетот на пречистените отпадни води пред испуштање во најблискиот реципиент, со цел да се усогласат вредностите на концентрацијата на материите присутни во пречистената отпадна вода со пропишаните гранични вредности на максимално дозволените концентрации на материите присутни во реципиентот.
- Да се превземат активности за намалување на бучавата и вибрациите од опремата, со цел да се избегнат негативните ефекти од бучавата и да се почитуваат пропишаните гранични вредности за дозволено ниво на бучава во животната средина.
- Организирано управување со отпадот со цел да се минимизира негативното влијание врз животната средина, животот и здравјето на луѓето. Создавачот и/или поседувачот на отпадни материји и емисии ги сноси сите трошоци за санација на евентуално предизвиканите нарушувања во животната средина.
- Да се изведуваат енергетски ефикасни објекти и да се применуваат најдобри достапни технологии во процесот на производство.

### **Заштита на природно наследство**

- Согласно Студијата за заштита на природното наследство, изработена за потребите на Просторниот план на Република Македонија, на просторот кој е предмет на разработка на Урбанистички план за село Дабиле, Општина Струмица, нема регистрирано ниту евидентирано природно наследство.
- Доколку при изработка на Урбанистичкиот план за село или при уредување на просторот се дојде до одредени нови сознанија за природно наследство кое би можело да биде загрозено со урбанизацијата на овој простор, потребно е да се предвидат соодветни мерки за заштита на природното наследство согласно Законот за заштита на природата.

### **Заштита на културно наследство**

- Доколку при изведувањето на земјаните работи се најде на археолошки артефакти, односно дојде до откривање на материјални остатоци со културно-историска вредност, потребно е да се постапи во согласност со постоечката законска регулатива, односно веднаш да се запре со отпочнатите градежни активности и да се извести надлежната институција за заштита на културното наследство.

- Согласно податоците од Експертниот елаборат за заштита на културното наследство и Археолошката карта на Р. Македонија при изработка на планска документација од пониско ниво да се утврди точната локација на евидентираното културно наследство и во таа смисла да се применат соодветните плански мерки за заштита на истото.



#### **Туризам и организација на туристички простори**

- Предметната локација за која што се наменети Условите за планирање, припаѓа на **Струмичко-Радовишки туристички регион со 4 туристички зони и 12 туристички локалитети.**
- Согласно поставките на Концептот и критериумите за развој и организација на туристичката дејност, за непречен развој на вкупната туристичка понуда на ова подрачје, се препорачува, при идната организација на стопанските дејности да се почитуваат критериумите за заштита и одржлив економски развој.

#### **Заштита од воени разурнувања, природни и техничко-технолошки катастрофи**

- Локацијата за која се наменети условите за планирање на просторот за изработка на Урбанистички план за село Дабилје, Општина Струмица, се наоѓа во простори со висок степен на загрозеност од воени дејства. Според тоа во согласност со Законот за заштита и спасување, задолжително треба да се применуваат мерките за заштита и спасување.
- Задолжителна примена на мерки за заштита од пожар.
- **Анализираниот простор се наоѓа во подрачје каде се можни потреси со јачина до VIII степени по МКС,** што наметнува задолжителна примена на нормативно- правна регулатива, со која се уредени постапките, условите и барањата за постигнување на технички конзистентен и економски одржлив степен на сеизмичка заштита, кај изградбата на новите објекти.

# ИЗВОД ОД ПРОСТОРЕН ПЛАН НА РЕПУБЛИКА МАКЕДОНИЈА 2002 - 2020

 МИНИСТЕРСТВО ЗА ЖИВОТНА СРЕДИНА И ПРОСТОРНО ПЛАНИРАЊЕ  
 АГЕНЦИЈА ЗА ПЛАНИРАЊЕ НА ПРОСТОРОТ















Сектор:  
Синтезни карти

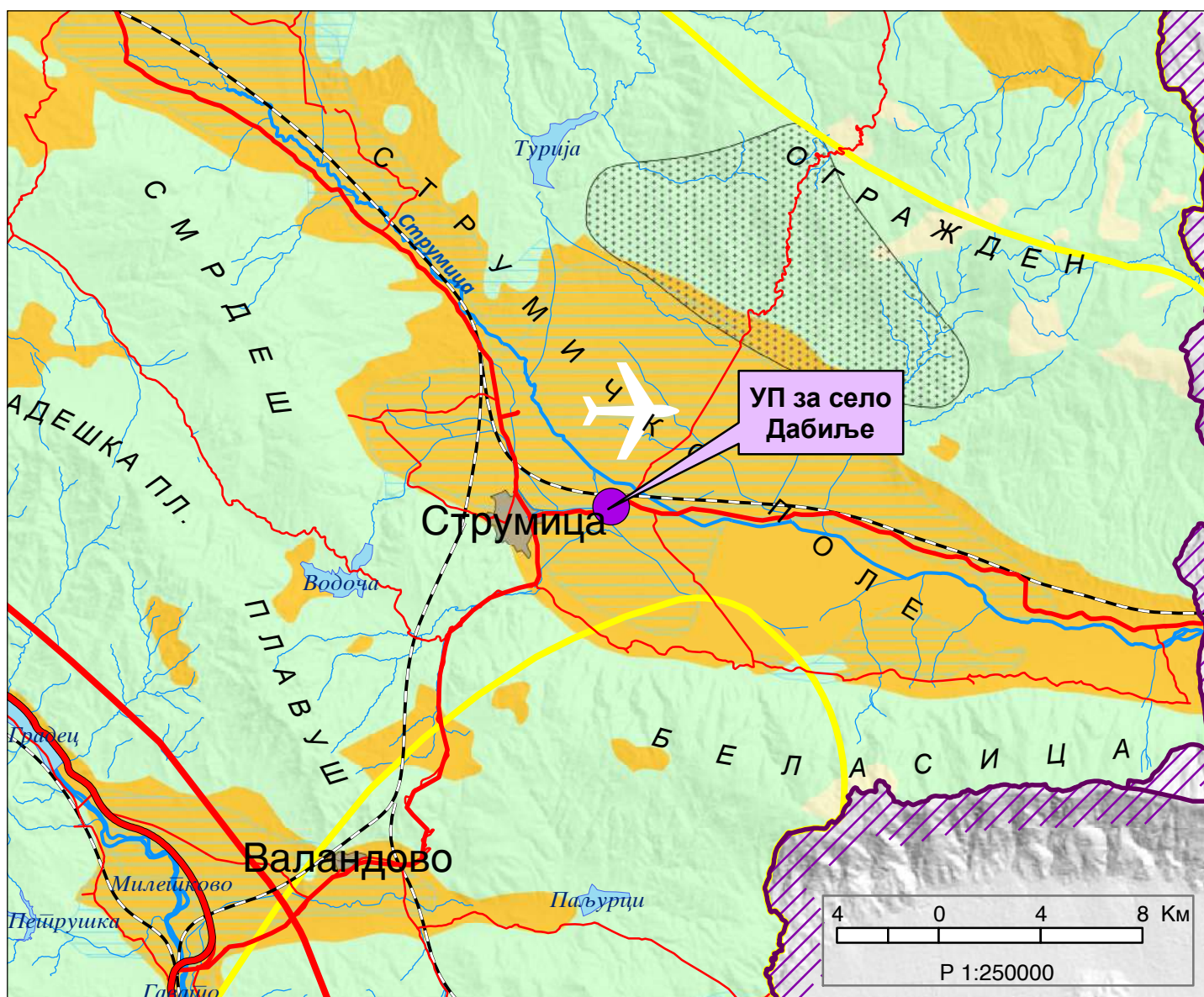
Тема:  
Биланс на намена на површините

## Користење на земјиштето

Карта бр. 20

Легенда:

 шуми и шумско земјиште	 зони за експлоат. на минерали	 автопат
 земјоделско земјиште	 туристички простори	 магистрален пат
 наводнувани површини	 транзитни коридори	 регионален пат
 високопланински пасишта	 туристички центри	 железничка мрежа
 акумулации		 воздухопловно пристаниште



# ИЗВОД ОД ПРОСТОРЕН ПЛАН НА РЕПУБЛИКА МАКЕДОНИЈА 2002 - 2020

 МИНИСТЕРСТВО ЗА ЖИВОТНА СРЕДИНА И ПРОСТОРНО ПЛАНИРАЊЕ









 АГЕНЦИЈА ЗА ПЛАНИРАЊЕ НА ПРОСТОРОТ

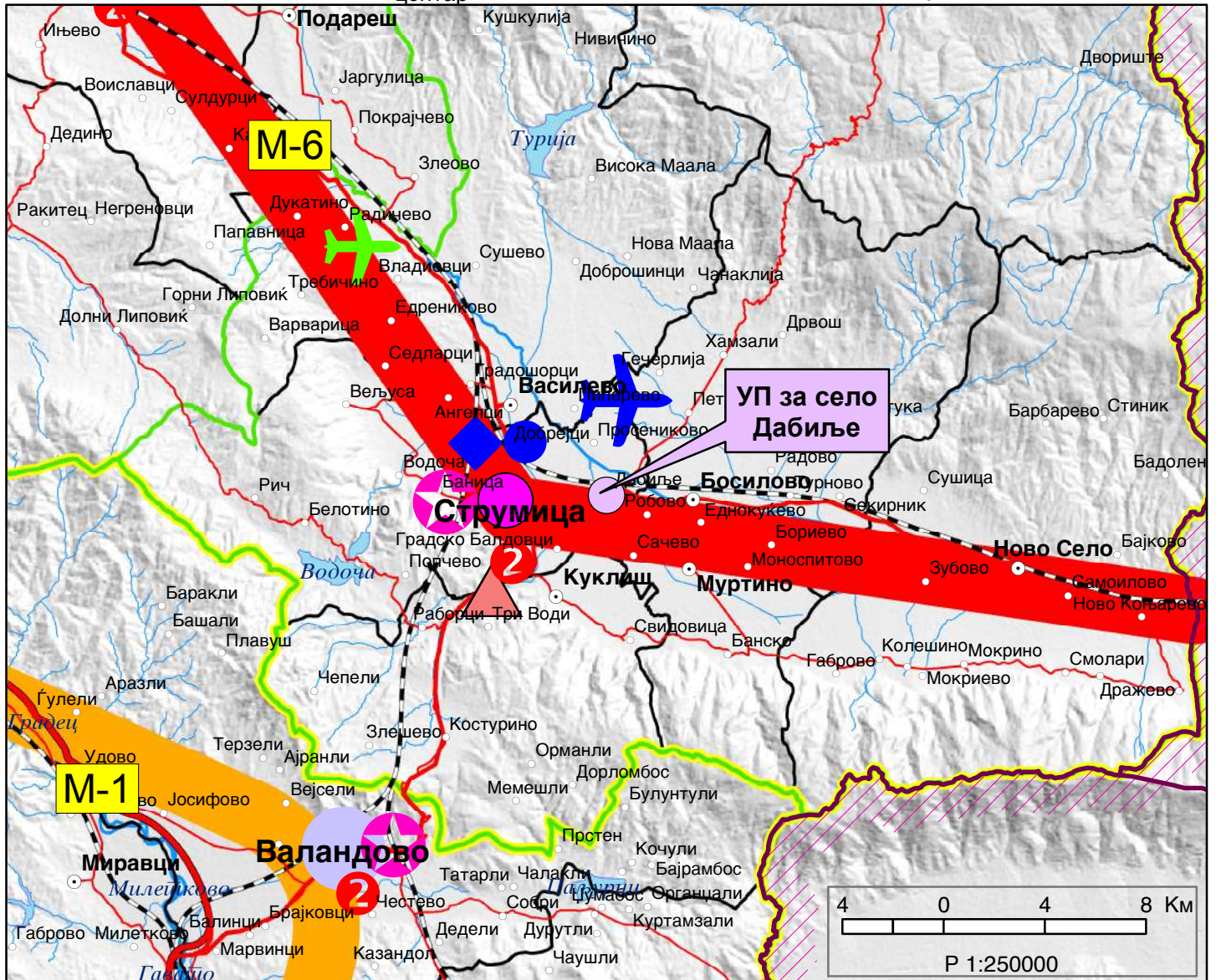
Сектор:  
Синтезни карти

Тема:  
Просторно-функционална организација

## Систем на населби и сообраќајна мрежа

Карта бр. 22

- Легенда:
- |   |   |  |                     |   |            |   |            |  |                       |
|---|---|--|---------------------|---|------------|---|------------|--|-----------------------|
|  | Управа                                      |   | Образование         |  | Вишо       |   | Високо     |   | Слободна економ.зона  |
|  | Просторно-функц. единици                    |   | Здравствена заштита |  | Секундарна |  | Терцијална |   | Автопат               |
|  | Граници на влијанија на макрорегион. центри |   | Оски на развој      |  | источна    |  | јужна      |   | Магистрален пат       |
|   | Центар на макрорегион                       |   |                     |  | север-југ  |  | северна    |   | Регионален пат        |
|   | Центар на микрорегион                       |  |                     |   | западна    |   |            |   | Железничка мрежа      |
|   | Центри на просторно-функционални единици    |   |                     |   |            |   |            |   | Воздухоплов. пристан. |
|   |   |  |                     |   |            |   |            |   | Стопански аеродром    |
|   |   |  |                     |   |            |   |            |  | Спортски аеродром     |



# ИЗВОД ОД ПРОСТОРЕН ПЛАН НА РЕПУБЛИКА МАКЕДОНИЈА 2002 - 2020



МИНИСТЕРСТВО ЗА ЖИВОТНА СРЕДИНА И ПРОСТОРНО ПЛАНИРАЊЕ



АГЕНЦИЈА ЗА ПЛАНИРАЊЕ НА ПРОСТОРОТ

Сектор:

Синтезни карти

Тема:

Техничка инфраструктура

## Водостопанска и енергетска инфраструктура

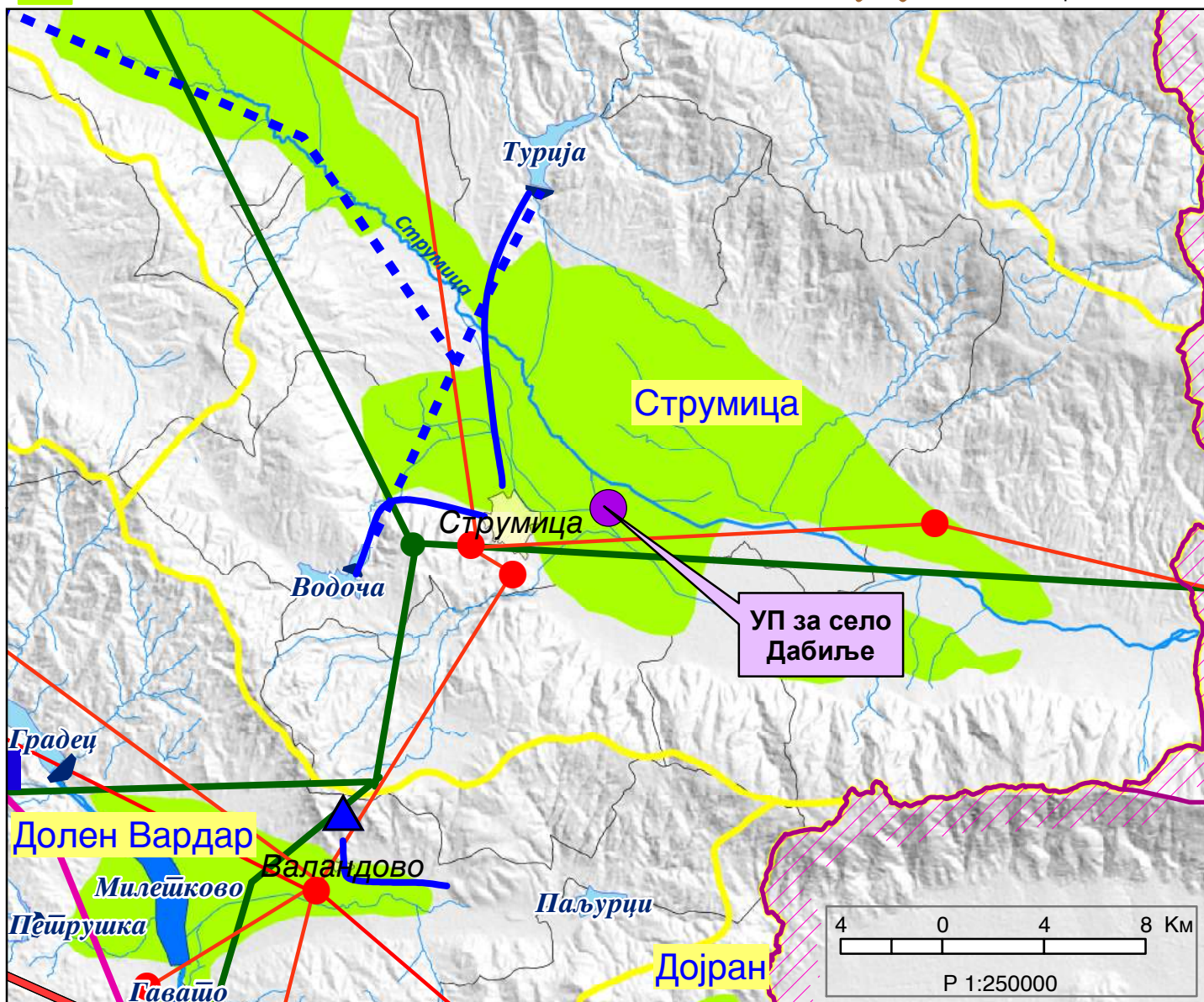
Карта бр. 23

Легенда:

- Изворишта
- Водоводен систем
- Регионален водост. систем
- Акумулации
- Акумулации по 2020г.
- Природни езера
- Наводнувани површини

- Водостопански подрачја
  - Термоелектрани
  - Хидроелектрани
- Далноводи
- 110 kV
  - 220 kV
  - 400 kV
- Трафостаници
- 110 kV
  - 220 kV
  - 400 kV

- Рафинерија
- Нафтовод
- Индустриски топлани
- Рудник на јаглен
- Брикетара
- Гасовод
- Регулациони станици
- Канализационен систем



# ИЗВОД ОД ПРОСТОРЕН ПЛАН НА РЕПУБЛИКА МАКЕДОНИЈА 2002 - 2020

 МИНИСТЕРСТВО ЗА ЖИВОТНА СРЕДИНА И ПРОСТОРНО ПЛАНИРАЊЕ












 АГЕНЦИЈА ЗА ПЛАНИРАЊЕ НА ПРОСТОРОТ

Сектор:  
Синтезни карти

Тема:  
Заштита на животната средина

**Реонизација и категоризација на просторот за заштита** Карта бр. 24

Легенда:

	Граници на региони за управување со животната средина		Заштита на акумулации и реки за водозафати		Поволни хидрогеолошки средини за лоцирање на депонии
	Заштита на простори со природни вредности		Рекултивација на деградирани простори		Споменичко подрачје
	Рекултивација на деград. простори		Заштита на земјоделско земјиште		Археолошки локалитети
	Управување со загад. на воздух и вода		Заштита на шуми		Споменички целини
	Заштита на реки со нарушен квалитет		Поволни подрачја за лоцирање регионални санитарни депонии		

